

SEGUNDA SECCION
PODER EJECUTIVO
SECRETARIA DE AGRICULTURA, GANADERIA, DESARROLLO
RURAL, PESCA Y ALIMENTACION

ACUERDO por el que se determinan Centros de Origen y Centros de Diversidad Genética del Maíz.

Al margen un sello con el Escudo Nacional, que dice: Estados Unidos Mexicanos.- Secretaría de Medio Ambiente y Recursos Naturales.- Secretaría de Agricultura, Ganadería, Desarrollo Rural, Pesca y Alimentación.

JUAN RAFAEL ELVIRA QUESADA, Secretario de Medio Ambiente y Recursos Naturales y FRANCISCO JAVIER MAYORGA CASTAÑEDA, Secretario de Agricultura, Ganadería, Desarrollo Rural, Pesca y Alimentación, con fundamento en los artículos 32 bis, fracción XLI, y 35, fracción XXII, de la Ley Orgánica de la Administración Pública Federal; 2, fracción XI, 9, fracción I, 86, 87, fracción II, y 88 de la Ley de Bioseguridad de Organismos Genéticamente Modificados y 49 de su Reglamento, y

CONSIDERANDO

Que el artículo 86 de la Ley de Bioseguridad de Organismos Genéticamente Modificados dispone que las especies de las que nuestro país es centro de origen y de diversidad genética así como las áreas geográficas en las que se localicen, serán determinadas mediante Acuerdo que expidan conjuntamente las secretarías de Medio Ambiente y Recursos Naturales y de Agricultura, Ganadería, Desarrollo Rural, Pesca y Alimentación y que, en el caso del maíz, la propia Ley determina a México como centro de origen;

Que para la determinación de los centros de origen y de diversidad genética, la propia Ley de Bioseguridad de Organismos Genéticamente Modificados ordena que se tomen en cuenta los siguientes criterios: que las áreas correspondientes se consideren centros de diversidad genética, entendiendo por tales las regiones que actualmente albergan poblaciones de los parientes silvestres de la especie de que se trate, incluyendo sus diferentes razas o variedades los cuales constituyen la reserva genética del material de que se trate y que, en el caso de cultivos, se consideren las regiones geográficas en donde el material o especie, en el presente caso el maíz, fue domesticado, siempre y cuando dichas regiones también sean centros de diversidad genética;

Que con base en la información que, de acuerdo al artículo 86 de la Ley en cita, fue proporcionada por el Instituto Nacional de Estadística y Geografía, el Instituto Nacional de Investigaciones Forestales, Agrícolas y Pecuarias, el Instituto Nacional de Ecología, la Comisión Nacional para el Conocimiento y Uso de la Biodiversidad y la Comisión Nacional Forestal, se han identificado setenta razas de maíz, tres especies y dos subespecies de teocintle y a trece especies de *Tripsacum* como parientes silvestres; esta última, el *Tripsacum*, se considera pariente terciario del maíz, lo cual constituye un importante reserva genética que permite la subsistencia de la especie;

Que para identificar tanto las regiones donde el maíz fue domesticado, como aquellas que actualmente albergan poblaciones de sus parientes silvestres, razas o variedades, se tomó en consideración la información contenida en el estudio elaborado en el marco del proyecto denominado "Recopilación, generación, actualización y análisis de la información acerca de la diversidad genética de maíces y sus parientes silvestres", financiado conjuntamente por las Secretarías de Hacienda y Crédito Público; de Medio Ambiente y Recursos Naturales; de Economía; de Agricultura, Ganadería, Desarrollo Rural, Pesca y Alimentación; de Educación Pública; de Salud y el Consejo Nacional de Ciencia y Tecnología, instituciones que integran la Comisión Intersecretarial de Bioseguridad de los Organismos Genéticamente Modificados y cuya elaboración fue coordinada por la Comisión Nacional para el Conocimiento y Uso de la Biodiversidad, el Instituto Nacional de Investigaciones Forestales, Agrícolas y Pecuarias y el Instituto Nacional de Ecología;

Que del análisis de la información técnica antes señalada se estimó adecuado determinar en el presente instrumento jurídico, inicialmente, los centros de origen y de diversidad genética del maíz en los Estados de Baja California, Baja California Sur, Chihuahua, Coahuila, Nuevo León, Tamaulipas, Sinaloa y Sonora, sin perjuicio de que las dependencias que suscriben continúen el análisis y la determinación de las áreas geográficas que deban incorporarse al mismo;

Que tomando en consideración la información referida en los párrafos precedentes, se delimitaron los centros de origen y diversidad genética de maíces nativos y sus parientes silvestres, objeto del presente Acuerdo, mediante polígonos que contienen a la mayoría de las poblaciones de la especie cultivada *Zea mays mays* y las de sus parientes silvestres, los teocintles del género *Zea* y las especies del género *Tripsacum* señaladas en el Anexo I de este instrumento jurídico;

Que para integrar los datos e información relevante se generó una malla geográfica de celdas o cuadros de cuatro minutos de lado, la cual fue superpuesta a los datos de distribución de las colectas de maíces nativos y de sus parientes silvestres, uso del suelo agrícola y la presencia de cultivos de maíz;

Que las celdas o cuadros que representan las áreas que contienen a los agroecosistemas, en los que se detectó reserva genética de los maíces nativos y sus parientes silvestres en los Estados de Baja California, Baja California Sur, Chihuahua, Coahuila, Nuevo León, Tamaulipas, Sinaloa y Sonora, fueron seleccionadas con base en los criterios descritos en el Anexo II del presente Acuerdo;

Que alrededor de las celdas seleccionadas se generaron los polígonos que delimitan los centros de diversidad genética de maíces nativos y sus parientes silvestres de acuerdo con el método también descrito en el Anexo II, los cuales se describen en proyección Universal Transversal de Mercator (UTM), por lo que cuadros de construcción que se incluyen en el referido Anexo II, corresponden a los centros de origen y de diversidad genética del maíz en los Estados de Baja California, Baja California Sur, Chihuahua, Coahuila, Nuevo León, Tamaulipas, Sinaloa y Sonora;

Que, para facilitar la consulta de las entidades federativas en mención, se incluye un mapa descriptivo de las zonas UTM correspondientes, la clave que identifica a cada uno de los polígonos, así como una tabla que describe las especies y razas de maíces y sus parientes silvestres presentes en cada una de ellas;

Que en cumplimiento a lo dispuesto en el artículo 49, fracción IV, del Reglamento de la Ley de Bioseguridad de Organismos Genéticamente Modificados, el Anexo III del presente Acuerdo establece las medidas necesarias para la protección del maíz, sus razas, variedades y parientes silvestres, con las cuales se definen las acciones pertinentes para su cuidado, monitoreo, así como aquellas medidas que de manera general permiten su protección, utilización para ser potenciados y aprovechados sustentablemente, por ser un valioso reservorio de riqueza genética, y

Que con la finalidad de reforzar la protección del maíz y salvaguardar su riqueza genética, en el caso de zonas urbanizadas, las medidas de protección para las especies de maíz, sus razas, variedades y parientes silvestres, que se establecen en el Anexo III del presente Acuerdo, aplican para aquellas actividades distintas al cultivo del maíz en los términos y para los efectos que en dicho anexo se señalan, hemos tenido a bien expedir el siguiente:

ACUERDO POR EL QUE SE DETERMINAN CENTROS DE ORIGEN Y CENTROS DE DIVERSIDAD GENÉTICA DEL MAÍZ

ARTICULO PRIMERO. Se determinan las especies de maíz incluyendo a sus parientes silvestres, subespecies y variedades, de los géneros *Zea* y *Tripsacum* que se distribuyen en el territorio nacional y respecto de las cuales México es centro de origen y de diversidad genética, mismas que se señalan en el Listado contenido en el Anexo I del presente Acuerdo, en el cual también se indica la clasificación taxonómica de las razas y variedades del maíz y de sus parientes silvestres nativos en México.

ARTICULO SEGUNDO. Se determinan como centros de diversidad genética del maíz, que también constituyen centros de origen de dicha especie, las áreas geográficas de los Estados de Baja California, Baja California Sur, Chihuahua, Coahuila, Nuevo León, Tamaulipas, Sinaloa y Sonora, que se indican en el Anexo II del presente Acuerdo, cuyos polígonos, expresados en coordenadas Universal Transversal de Mercator (UTM), se describen en los mapas y cuadros de construcción que integran el señalado Anexo II.

ARTICULO TERCERO. Las medidas que se determinan para la protección de las especies de los parientes silvestres, las razas y variedades del maíz se señalan en el Anexo III del presente Acuerdo.

TRANSITORIOS

PRIMERO.- El presente Acuerdo entrará en vigor al día siguiente de su publicación en el Diario Oficial de la Federación.

SEGUNDO.- En un plazo no mayor a un año, contado a partir de la entrada en vigor del presente Acuerdo, y a partir de ese momento en forma anual, la Secretaría de Medio Ambiente y Recursos Naturales y la Secretaría de Agricultura, Ganadería, Desarrollo Rural, Pesca y Alimentación, revisarán la información científica, tecnológica y demás que resulte oportuna, a efecto de determinar si existen elementos que sustenten una modificación al contenido y alcance del presente Acuerdo.

TERCERO.- La SEMARNAT y la SAGARPA, darán a conocer, mediante publicación en el Diario Oficial de la Federación, el Aviso por el cual se informarán las fechas, ubicación y términos, de las ventanillas a través de las cuales se podrá recibir información que pudiera modificar las áreas geográficas delimitadas en los polígonos contenidos en el Anexo II del presente Acuerdo.

CUARTO.- La SEMARNAT y la SAGARPA continuarán el estudio y análisis de la información proporcionada por las instituciones a que se refiere el artículo 86 de la Ley de Bioseguridad de Organismos Genéticamente Modificados, a efecto de establecer centros de origen y de biodiversidad genética del maíz en polígonos ubicados en el resto del territorio nacional.

QUINTO.- Se abroga el Acuerdo por el que se publican las conclusiones contenidas en los estudios del Instituto Nacional de Investigaciones Forestales, Agrícolas y Pecuarias (INIFAP) y de la Dirección General de Impacto y Riesgo Ambiental (DGIRA), para determinar los centros de origen y centros de diversidad genética de maíz en el territorio de los Estados Unidos Mexicanos, publicado en el Diario Oficial de la Federación el 10 de noviembre de 2006, así como todas las disposiciones jurídicas que se opongan al presente Acuerdo.

Ciudad de México, D.F., a 26 de octubre de 2012.- El Secretario de Medio Ambiente y Recursos Naturales, **Juan Rafael Elvira Quesada**.- Rúbrica.- El Secretario de Agricultura, Ganadería, Desarrollo Rural, Pesca y Alimentación, **Francisco Javier Mayorga Castañeda**.- Rúbrica.

ANEXO I

Lista y clasificación taxonómica de maíz y sus parientes silvestres en el Territorio Nacional

a) Maíces nativos y teocintles

Clasificación taxonómica del género *Zea* (Cronquist, 1981).

División: Magnoliophyta Cronquist, Takht. & W. Zimm., 1966

Clase: Liliopsida Cronquist, Takht. & W. Zimm., 1966

Subclase: Commelinidae Takht., 1966

Orden: Cyperales Burnett, 1835

Familia: Poaceae Barnhart, 1895

Género: *Zea* L., 1753

Taxonomía del género *Zea*¹ con los taxa y razas presentes en México, basada en Wilkes (1967; 2004), Doebley (1990), Doebley & Iltis (1980), Iltis & Doebley (1980), Sánchez (2011), Sánchez *et al.* (1998), Sánchez *et al.* (2000), Sánchez *et al.* (2008), CONABIO (2011).

Sección	Especie	Subespecie	Raza
Luxuriantes (perennes)	<i>Zea diploperennis</i> H.H. Iltis, Doebley & R. Guzmán, 1979		
	<i>Zea perennis</i> (Hitchc.) Reeves & Mangelsd., 1942		
Zea (anuales)	<i>Zea mays</i> L., 1753	<i>Zea mays</i> subsp. <i>mexicana</i> (Schrad.) H.H. Iltis, 1972	Chalco Durango Mesa Central Nobogame
		<i>Zea mays</i> subsp. <i>parviglumis</i> H.H. Iltis & Doebley, 1980	Balsas
		<i>Zea mays</i> subsp. <i>mays</i>	Ancho
			Apachito
			Arrocillo Amarillo
			Azul
			Blando de Sonora
			Bofo
			Bolita
			Cacahuacintle
			Celaya
			Chalqueño
			Chapalote
			Chatino Maizón
			Chiquito
			Choapaneco
Clavillo			
Comiteco			
Complejo Serrano de Jalisco			
Conejo			
Cónico			
Cónico Norteño			
Coscomatepec			
Cristalino de Chihuahua			

¹ *Zea diploperennis*, *Zea mays* subsp. *mexicana*, *Zea mays* subsp. *parviglumis* y *Zea perennis* corresponden a teocintle. Las razas de maíces nativos se incluyen dentro de la subespecie *Zea mays* subsp. *mays*.

		Cubano Amarillo
		Dulce de Jalisco
		Dulcillo del Noroeste
		Dzit Bacal
		Elotero de Sinaloa
		Elotes Cónicos
		Elotes Occidentales
		Gordo
		Harinoso de Ocho
		Jala
		Mixeño
		Mixteco
		Motozinteco
		Mountain Yellow
		Mushito
		Mushito de Michoacán
		Nal-tel
		Nal-tel de Altura
		Negrilo
		Negro de Chimaltenango
		Olotillo
		Olotón
		Onaveño
		Palomero de Chihuahua
		Palomero de Jalisco
		Palomero Toluqueño
		Pepitilla
		Perla
		Purepecha
		Quicheño
		Ratón
		Reventador
		Salpor
		Serrano
		Serrano Mixe
		Tablilla de Ocho
		Tabloncillo
		Tabloncillo Perla
		Tehua
		Tepecintle
		Tuxpeño
		Tuxpeño Norteño
		Uruapeño
		Vandefío
		Xmejenal o Xmejen-nal
		Zamorano Amarillo
		Zapalote Chico
		Zapalote Grande

Tripsacum

Clasificación taxonómica del género *Tripsacum* (Cronquist, 1981).

División: Magnoliophyta Cronquist, Takht. & W. Zimm., 1966

Clase: Liliopsida Cronquist, Takht. & W. Zimm., 1966

Subclase: Commelinidae Takht., 1966

Orden: Cyperales Burnett, 1835

Familia: Poaceae Barnhart, 1895

Género: *Tripsacum* L., 1753

Taxonomía del género *Tripsacum* con los taxa presentes en México, basada en Berthaud (2007), Brink & de Wet (1983), De Wet *et al.*, (1976), de Wet *et al.*, (1981), de Wet *et al.*, (1982), de Wet *et al.*, (1983a), de Wet *et al.*, (1983b), González-Ledesma (2010), Hernández & Randolph (1950), Randolph (1970).

Sección	Especie	Variedad
Fasciculata (espiguillas estaminadas con un pedicelo largo)	<i>Tripsacum jalapense</i> de Wet & Brink, 1983	
	<i>Tripsacum lanceolatum</i> Rupr. ex E. Fourn., 1886	
	<i>Tripsacum laxum</i> Nash, 1909	
	<i>Tripsacum maizar</i> Hern.-Xol. & Randolph, 1950	
	<i>Tripsacum pilosum</i> Scribn. & Merr., 1901	<i>Tripsacum pilosum</i> var. <i>pilosum</i> <i>Tripsacum pilosum</i> var. <i>guatemalense</i> de Wet & Brink, 1983
Tripsacum (espiguillas estaminadas sésiles o con un pedicelo corto)	<i>Tripsacum andersonii</i> J.R. Gray, 1976	
	<i>Tripsacum bravum</i> J.R. Gray, 1976	
	<i>Tripsacum dactyloides</i> (L.) L., 1759	<i>T. dactyloides</i> var. <i>hispidum</i> (Hitchc.) de Wet & J.R. Harlan, 1982 <i>T. dactyloides</i> var. <i>mexicanum</i> de Wet & J.R. Harlan, 1982
	<i>Tripsacum intermedium</i> de Wet & J.R. Harlan, 1982	
	<i>Tripsacum latifolium</i> Hitchc., 1906	
	<i>Tripsacum manisuroides</i> de Wet & J.R. Harlan, 1982	
	<i>Tripsacum zopilotense</i> Hern.-Xol. & Randolph, 1950	

ANEXO II

Áreas que son centros de diversidad genética de maíz y sus parientes silvestres en México

Delimitación de áreas geográficas que son centros de diversidad genética de maíces nativos y sus parientes silvestres en los Estados Unidos Mexicanos, seguida de la descripción de las razas y especies que en ellas se localizan.

Metodología

La delimitación geográfica de los centros actuales de diversidad genética de maíces nativos y sus parientes silvestres en México fue realizada mediante polígonos que contienen a la mayoría de las poblaciones de la especie cultivada *Zea mays* subsp. *mays* y las de sus parientes silvestres: los teocintles, del género *Zea*, y las especies del género *Tripsacum* señaladas en el anexo I de este acuerdo.

Se integró la información disponible acerca de la distribución de las especies y sus razas, de la agricultura y del cultivo de maíz. Se consideró información actual acerca de la distribución de maíces nativos a las colectas realizadas de 1991 en adelante; para la distribución actual de los teocintles se consideró a todas sus poblaciones conocidas y a regiones donde se prevé su presencia; y para la distribución actual de las especies de *Tripsacum* se consideró a las colectas realizadas después de 1970. Esta información está disponible en la base de datos electrónica del proyecto global de maíces y sus parientes silvestres (CONABIO-INIFAP-INE 2011. Versión 1.1. www.conabio.gob.mx). Respecto a la presencia de agricultura de temporal y humedad y de agricultura de riego, se consideró información con base en INEGI (2009), así como la presencia de cultivos de maíz de acuerdo con puntos de verificación de uso del suelo (INEGI 2001 y 2005). Las observaciones de INEGI no distinguen razas de maíz pero fueron consideradas parte del continuo del cultivo en el país.

Para integrar los datos e información se generó una malla geográfica de celdas de 4 minutos de lado, cuyas coordenadas extremas al noroeste son 33° de latitud y -118° de longitud y al sureste 14° de latitud y -85° de longitud. Estas celdas tienen en promedio 7 por 7 kilómetros y una superficie cercana a las 5000 hectáreas. Esta malla fue superpuesta a los datos de distribución de las colectas de maíces nativos y de sus parientes silvestres, el uso del suelo agrícola y la presencia de cultivos de maíz.

El conjunto de celdas que representan las áreas que contienen a los agroecosistemas en los que se encuentra la principal reserva genética de los maíces nativos y sus parientes silvestres en México fue seleccionado con base en los siguientes criterios básicos:

1. Maíz observado. Celdas con presencia de maíz nativo o con presencia de cultivo de maíz y agricultura de temporal y humedad.
2. Maíz previsto. Celdas ubicadas a una o dos celdas de distancia a celdas con maíz observado, siempre y cuando hubiera presencia de agricultura de temporal.
3. Vías de comunicación terrestre que unen áreas con maíz observado y previsto. Celdas que presentan carreteras o terracerías (IMT 2001) y que unen celdas de maíz observado o previsto separadas por una celda de distancia.
4. Especies de teocintle observadas o previstas. Celdas con poblaciones de teocintle observadas y aquellas con poblaciones previstas de acuerdo con modelos de distribución (CONABIO 2011).
5. Especies de *Tripsacum* observadas. Celdas con presencia de alguna especie de *Tripsacum*.

Dos criterios complementarios fueron utilizados para seleccionar celdas:

En las entidades federativas cuyo territorio incluye grandes áreas cuyo clima árido no permite el cultivo de maíz sin irrigación, fueron excluidas de los centros de diversidad las celdas que cumplieron los siguientes criterios: presentan más de 60% de superficie de agricultura de riego; no están rodeadas de celdas con presencia de agricultura de temporal y cultivo de maíz; se ubican en los límites exteriores de los centros de diversidad; y se encuentran dentro de Distritos de Riego (CONAGUA 2009-2010).

En las regiones poco accesibles y por tanto no muestreadas, con presencia de población indígena, y colindantes con celdas que cumplen los criterios básicos, se incluyeron aquellas celdas que contenían al menos una localidad con presencia de población indígena (CDI-PNUD 2005) y ubicadas en áreas en las que se puede producir maíz en condiciones de temporal (Bellon *et al.*, 2005).

Alrededor de las celdas así seleccionadas se generaron polígonos suavizados que delimitan los centros de diversidad genética de maíces nativos y sus parientes silvestres en México. Para su publicación los polígonos y sus vértices se presentan por estado y por zona de proyección Universal Transversal de Mercator (UTM). Esta proyección cilíndrica cubre la totalidad del globo terrestre en 60 zonas de 6° de longitud por 80° de latitud al Norte y al Sur. Al territorio de México que incluye a los Estados de Baja California, Baja California Sur, Sonora, Sinaloa, Chihuahua, Coahuila, Nuevo León y Tamaulipas le corresponden las zonas 10, 11, 12, 13 y 14 (INEGI, 2011). Para facilidad de consulta se incluyen vértices en coordenadas geográficas. En la descripción de los polígonos se indica para cada vértice los límites cartográficos aplicables cuando éste colinda con estados vecinos, distritos de riego, litoral o frontera nacional.

Para cada una de las entidades de la Federación consideradas se incluye un mapa descriptivo con la(s) zona(s) UTM que le corresponde(n), la clave que identifica a cada uno de los polígonos, así como una tabla que describe las especies y razas de maíces y sus parientes silvestres presentes en cada una de ellas de acuerdo con la base de datos citada.

Las referencias de la información utilizada son las siguientes:

Bellon, M.R., D. Hodson, D. Bergvinson, D. Beck, E. Martínez-Romero & Y. Montoya. 2005. Targeting agricultural research to benefit poor farmers: Relating poverty mapping to maize environments in Mexico. *Food Policy* 30: 476-492.

CDI-PNUD. 2005. Sistema de indicadores sobre la población indígena de México, con base en: INEGI. II Censo de Población y Vivienda. Comisión Nacional para el Desarrollo de los Pueblos Indígenas y Programa de Naciones Unidas para el Desarrollo. México, 2005

CONAGUA . 2009-2010. Distritos de Riego. 1:250000. Comisión Nacional del Agua, México

CONABIO. 2005. División Política Estatal. Escala 1:1000000. Extraído de Conjunto de Datos vectoriales topográficos y toponímicos. Escala 1:1000000. INEGI (2000). México.

CONABIO. 2011. Distribución potencial de las especies de teocintle de México. Comisión Nacional para el Conocimiento y Uso de la Biodiversidad. www.conabio.gob.mx

CONABIO-INIFAP-INE. 2011. Base de datos de maíces nativos y sus parientes silvestres con registros reportados (corte a 2010) en el Proyecto Global de Maíces. Comisión Nacional para el Conocimiento y Uso de la Biodiversidad; Instituto Nacional de Investigaciones Forestales, Agrícolas y Pecuarias; Instituto Nacional de Ecología. México. www.conabio.gob.mx

IMT. 2001. Caminos rurales y carreteras federales. Escala 1:1. Instituto Mexicano del Transporte. México

INEGI (ed.). 2001, 2005. Conjunto de datos vectoriales de la carta de uso del suelo y vegetación, escala 1:250,000, puntos de verificación, series II, III (continuo nacional). Dirección de Geografía, INEGI. México.

INEGI (ed.). 2009. Conjunto de datos vectoriales de la carta de uso del suelo y vegetación, escala 1:250,000, Agriculturas de riego y de temporal y humedad, serie IV (continuo nacional). Dirección de Geografía, INEGI. México.

INEGI 2011. Nomenclatura de las series cartográficas del INEGI.

Listado de UTM por estado y por polígonos

Las áreas que son centros de origen y de diversidad genética de maíces nativos y sus parientes silvestres están descritas por estado. Se proporcionan las coordenadas en metros (X, Y) en la proyección Universal Transversal de Mercator (UTM) y en coordenadas geográficas (Longitud y Latitud).

La delimitación de centros de diversidad se describe para las zonas UTM correspondientes a cada estado. Incluye la clave de cada polígono y sus secciones, de ser el caso; los vértices en coordenadas UTM y geográficas, así como la referencia a los límites cartográficos aplicables en el caso de que un segmento del polígono colinde con un estado vecino, frontera nacional, el litoral o un distrito de riego. Las fuentes para estos cuatro casos son INEGI 1:250,000 para estados vecinos, fronteras y litorales; y la carta oficial de CONAGUA 2009-2010 para los distritos de riego. Cuando se indica uno de estos límites cartográficos los vértices correspondientes a ese segmento son descriptivos y los límites geográficos aplicables en el terreno son el litoral, el límite con el estado vecino, la frontera nacional o el distrito de riego citado.

BAJA CALIFORNIA

Número total de polígonos: 2

UTM 11

Polígono 1

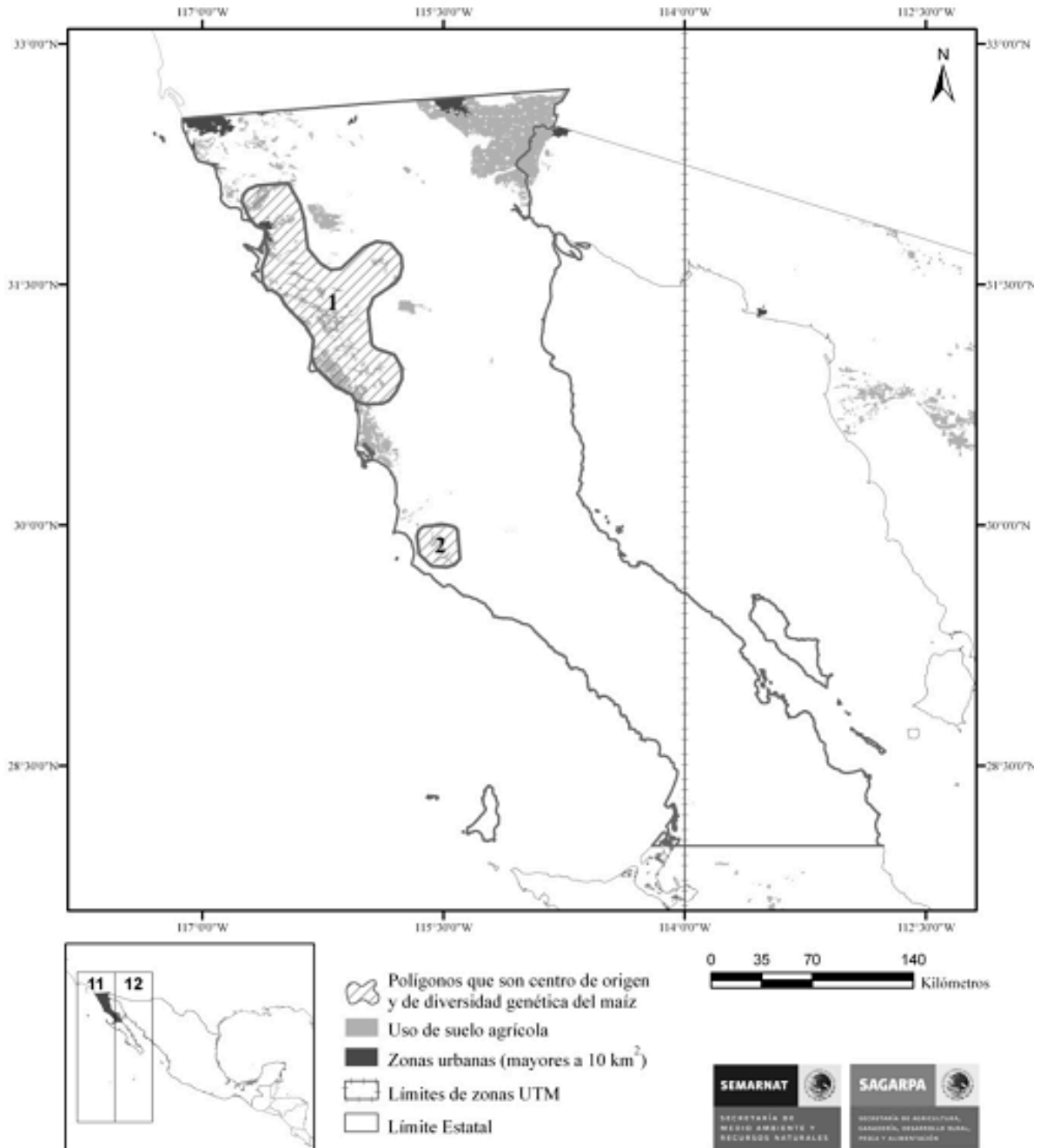
Vértice	X	Y	Longitud	Latitud	Límite cartográfico
1	559799.44	3530540.00	-116.3675310	31.9091490	
2	562039.38	3510188.00	-116.3451390	31.7254240	
3	569553.56	3499816.00	-116.2665630	31.6314200	
4	575628.13	3495526.00	-116.2028430	31.5923330	
5	581753.56	3496359.00	-116.1382140	31.5994280	
6	595002.25	3511325.00	-115.9971240	31.7334180	
7	602627.56	3515308.00	-115.9162220	31.7686880	
8	610734.38	3514017.00	-115.8307720	31.7562850	
9	617095.69	3505527.00	-115.7646330	31.6790710	
10	617878.19	3497975.00	-115.7572860	31.6108700	
11	616268.50	3490534.00	-115.7751310	31.5439130	
12	613647.19	3486611.00	-115.8031920	31.5087870	
13	600838.94	3476237.00	-115.9391100	31.4163930	
14	597924.25	3467060.00	-115.9706730	31.3338570	
15	600323.75	3443930.00	-115.9477690	31.1249870	
16	603615.56	3440983.00	-115.9135510	31.0981140	
17	613910.13	3437213.00	-115.8060530	31.0631500	
18	618526.94	3427854.00	-115.7587660	30.9782640	
19	618452.63	3420321.00	-115.7604220	30.9103170	
20	615033.75	3411226.00	-115.7972180	30.8286040	

21	610896.69	3405569.00	-115.8410800	30.7779620	
22	606931.88	3403371.00	-115.8827360	30.7584970	
23	597511.75	3402566.00	-115.9812240	30.7520450	
24	590901.50	3404893.00	-116.0500720	30.7735630	Litoral
25	588669.19	3409587.00	-116.0729900	30.8160820	Litoral
26	578976.56	3414597.00	-116.1739270	30.8619710	Litoral
27	567873.63	3426820.00	-116.2892380	30.9729420	Litoral
28	564595.44	3434755.00	-116.3230590	31.0447220	Litoral
29	565782.19	3447151.00	-116.3098150	31.1564980	Litoral
30	561130.50	3456259.00	-116.3580630	31.2389260	Litoral
31	548814.94	3470844.00	-116.4866710	31.3711000	Litoral
32	545553.31	3477751.00	-116.5206530	31.4335480	Litoral
33	540972.19	3481313.00	-116.5687100	31.4658570	Litoral
34	538261.94	3480981.00	-116.5972520	31.4629560	Litoral
35	535513.19	3486566.00	-116.6259840	31.5134310	Litoral
36	534906.88	3496894.00	-116.6320040	31.6066320	
37	538566.00	3508143.00	-116.5929870	31.7080060	
38	536443.69	3517503.00	-116.6150360	31.7925200	Litoral
39	536808.00	3522458.00	-116.6110000	31.8372120	Litoral
40	535502.19	3524933.00	-116.6247100	31.8595830	Litoral
41	534907.94	3523933.00	-116.6310270	31.8505780	Litoral
42	531843.00	3525368.00	-116.6633760	31.8636150	Litoral
43	527357.38	3531655.00	-116.7106170	31.9204520	
44	523065.88	3542514.25	-116.7557530	32.0185160	
45	523741.97	3547037.25	-116.7484820	32.0593070	
46	526805.25	3551005.00	-116.7159200	32.0950360	
47	531989.81	3553581.25	-116.6608890	32.1181410	
48	550303.44	3555340.00	-116.4666670	32.1333390	
49	557310.63	3540714.00	-116.3932500	32.0010610	
50	559799.44	3530540.00	-116.3675310	31.9091490	

Polígono 2

Vértice	X	Y	Longitud	Latitud	Límite cartográfico
1	651694.13	3292655.00	-115.4311300	29.7548750	
2	646899.50	3290725.00	-115.4809650	29.7380430	
3	637825.63	3291276.00	-115.5746990	29.7440570	
4	630119.88	3299573.00	-115.6533660	29.8197500	
5	628693.38	3311886.00	-115.6666490	29.9309920	
6	629799.25	3316131.00	-115.6546780	29.9691750	
7	632510.06	3318724.00	-115.6262670	29.9922790	
8	645728.56	3320086.00	-115.4890820	30.0030650	
9	651120.19	3318699.00	-115.4333950	29.9899010	
10	652963.81	3316553.00	-115.4145970	29.9703120	
11	654711.50	3296589.00	-115.3993680	29.7899930	
12	651694.13	3292655.00	-115.4311300	29.7548750	

Mapa Anexo II: Baja California



BAJA CALIFORNIA SUR

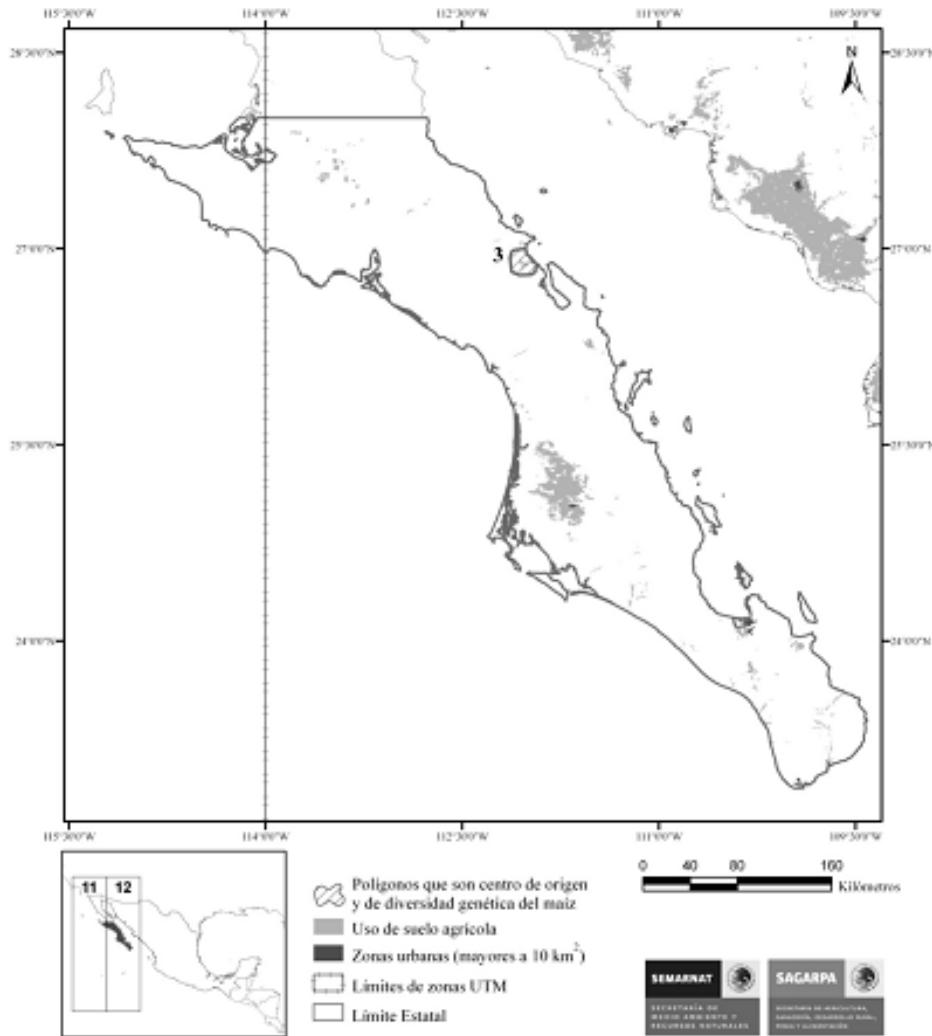
Número total de polígonos: 1

UTM 12

Polígono 3

Vértice	X	Y	Longitud	Latitud	Límite cartográfico
1	402832.91	2964791.00	-111.9776150	26.8012050	
2	394105.53	2964464.00	-112.0653840	26.7976210	
3	388350.09	2967251.00	-112.1235270	26.8223310	
4	387214.94	2979095.00	-112.1360170	26.9291550	
5	388329.31	2984114.00	-112.1252440	26.9745520	
6	390243.31	2985802.00	-112.1061100	26.9899410	
7	399288.88	2986921.00	-112.0150530	27.0007290	Litoral
8	399661.59	2982791.00	-112.0109630	26.9634740	Litoral
9	407180.34	2973695.00	-111.9345400	26.8818820	Litoral
10	406280.41	2967023.00	-111.9431000	26.8215900	
11	402832.91	2964791.00	-111.9776150	26.8012050	

Mapa Anexo II: Baja California Sur



Baja California Sur

Maíces	
Raza	Número de colectas
Mushito	2
Onaveño	1
Tabloncillo	4
Tuxpeño	5

<i>Tripsacum</i>		
Especie	Variedad	Número de poblaciones
<i>Tripsacum lanceolatum</i>		10

SONORA

Número de Polígonos: 8

UTM 12

Polígono 4

Vértice	X	Y	Longitud	Latitud	Límite cartográfico
1	534588.17	3342686.92	-110.6406021	30.2152061	
2	529586.81	3340908.90	-110.6926193	30.1992931	
3	518425.51	3341561.02	-110.8085632	30.2053986	
4	513857.08	3346377.05	-110.8559647	30.2489204	
5	512482.11	3354901.00	-110.8701553	30.3258572	
6	513207.07	3366097.94	-110.8624725	30.4268913	
7	515193.44	3373869.90	-110.8416748	30.4970016	
8	518745.06	3378112.96	-110.8045883	30.5352402	
9	522835.88	3373741.91	-110.7620392	30.4957256	
10	539842.14	3369693.05	-110.5849838	30.4587460	
11	542558.74	3367092.09	-110.5567932	30.4351826	
12	536865.48	3345194.97	-110.6168518	30.2377720	
13	534588.17	3342686.92	-110.6406021	30.2152061	

Polígono 5

Vértice	X	Y	Longitud	Latitud	Límite cartográfico
1	587963.63	3345360.96	-110.0858078	30.2366409	
2	580320.63	3342698.02	-110.1654358	30.2131424	
3	572104.74	3343737.07	-110.2507248	30.2230339	
4	566640.21	3349688.97	-110.3071289	30.2770538	
5	564995.07	3356076.94	-110.3238373	30.3347855	
6	566731.77	3362539.92	-110.3053589	30.3930092	
7	572667.25	3370566.08	-110.2430191	30.4650879	
8	580456.15	3376880.90	-110.1613998	30.5215702	
9	589556.86	3378400.01	-110.0664215	30.5346317	
10	598236.36	3376568.94	-109.9761276	30.5174313	
11	601988.11	3369132.06	-109.9377594	30.4500198	
12	600622.25	3360847.08	-109.9527817	30.3753834	
13	590587.18	3350816.90	-110.0580750	30.2856770	
14	587963.63	3345360.96	-110.0858078	30.2366409	

Polígono 6

Vértice	X	Y	Longitud	Latitud	Límite cartográfico
1	686968.68	3315086.01	-109.0625610	29.9523678	
2	668330.37	3301069.04	-109.2578201	29.8286247	
3	662482.34	3300884.00	-109.3183517	29.8277397	
4	658460.82	3304275.08	-109.3594589	29.8588543	
5	657749.65	3310380.01	-109.3659210	29.9140186	
6	658979.17	3314344.01	-109.3526001	29.9496193	
7	666465.80	3323111.04	-109.2736816	30.0277100	
8	665265.36	3325278.08	-109.2857895	30.0474205	
9	653112.50	3331986.95	-109.4108353	30.1095238	
10	651521.81	3338399.92	-109.4264221	30.1675739	
11	653546.74	3343204.03	-109.4047012	30.2106571	
12	657908.68	3346817.01	-109.3588562	30.2426891	
13	672590.87	3349857.95	-109.2058258	30.2681179	
14	686492.02	3339267.91	-109.0632553	30.1705456	
15	689772.92	3333575.08	-109.0302200	30.1186943	
16	691145.89	3324207.06	-109.0176620	30.0339890	
17	686968.68	3315086.01	-109.0625610	29.9523678	

Polígono 7

Vértice	X	Y	Longitud	Latitud	Límite cartográfico
1	659322.31	3269570.95	-109.3556519	29.5456676	
2	656132.84	3259967.00	-109.3899307	29.4594269	
3	648972.65	3249846.00	-109.4651184	29.3689861	
4	617560.41	3220422.93	-109.7918167	29.1068153	
5	617123.43	3217407.10	-109.7966232	29.0796413	
6	620693.13	3207972.03	-109.7609711	28.9941673	
7	622610.37	3196054.91	-109.7425919	28.8864460	
8	622275.02	3169056.09	-109.7489395	28.6428375	
9	619886.68	3160779.01	-109.7742386	28.5683651	
10	615531.01	3155026.94	-109.8193436	28.5168495	
11	611798.14	3152615.08	-109.8577194	28.4954090	
12	605177.92	3151658.10	-109.9254379	28.4873238	
13	598965.15	3153653.06	-109.9887314	28.5058155	
14	596004.89	3156879.02	-110.0187073	28.5351524	
15	593607.40	3163942.08	-110.0426331	28.5990734	
16	592248.48	3177384.10	-110.0554428	28.7204876	
17	589658.76	3181081.92	-110.0816650	28.7540436	
18	582710.00	3181282.95	-110.1528168	28.7563229	
19	571773.73	3175166.98	-110.2652130	28.7017784	
20	562956.66	3174419.07	-110.3555145	28.6954880	
21	557678.80	3176888.09	-110.4094162	28.7180195	
22	555472.70	3184478.99	-110.4316330	28.7866306	
23	565972.89	3209700.08	-110.3225784	29.0137672	
24	566955.32	3226088.94	-110.3115082	29.1616287	
25	570531.28	3234932.03	-110.2741776	29.2412434	
26	579728.79	3242557.03	-110.1789856	29.3095093	
27	600083.10	3252680.03	-109.9684906	29.3994064	
28	609890.65	3260225.03	-109.8666687	29.4666691	
29	613902.73	3258498.95	-109.8254776	29.4507351	
30	619138.38	3259199.97	-109.7714233	29.4565735	
31	623724.37	3263361.99	-109.7236710	29.4936829	

Vértice	X	Y	Longitud	Latitud	Límite cartográfico
32	625172.63	3267702.97	-109.7082367	29.5327072	
33	624075.43	3274659.04	-109.7187653	29.5955811	
34	607297.05	3313338.07	-109.8881454	29.9461498	
35	605814.56	3320665.95	-109.9027786	30.0123978	
36	606741.65	3328128.93	-109.8924179	30.0796547	
37	612123.91	3342183.08	-109.8350906	30.2059765	
38	617148.99	3346114.07	-109.7824554	30.2409687	
39	623299.21	3346868.93	-109.7184601	30.2471695	
40	628526.97	3344721.92	-109.6643982	30.2272568	
41	630593.49	3341577.03	-109.6433182	30.1986637	
42	633114.93	3329779.05	-109.6186142	30.0919514	
43	644497.21	3300517.09	-109.5044861	29.8266678	
44	657817.95	3282734.93	-109.3692627	29.6646175	
45	659322.31	3269570.95	-109.3556519	29.5456676	

Polígono 8

Vértice	X	Y	Longitud	Latitud	Límite cartográfico
1	581539.04	3283979.04	-110.1572571	29.6831989	
2	578116.39	3282203.93	-110.1927567	29.6674004	
3	569839.03	3282407.97	-110.2782745	29.6697350	
4	565891.24	3285421.00	-110.3188858	29.6971416	
5	562561.21	3300750.96	-110.3524170	29.8356571	
6	559542.26	3306907.93	-110.3833237	29.8913689	
7	560858.91	3310361.93	-110.3694916	29.9224739	
8	573737.60	3311563.09	-110.2359924	29.9326077	
9	580608.92	3309248.04	-110.1649780	29.9112854	
10	583432.52	3306364.06	-110.1359558	29.8850727	
11	582927.89	3287036.90	-110.1426697	29.7107010	
12	581539.04	3283979.04	-110.1572571	29.6831989	

Polígono 9

Vértice	X	Y	Longitud	Latitud	Límite cartográfico
1	728180.36	3307378.89	-108.6374283	29.8759041	
2	730464.60	3303796.87	-108.6145630	29.8431797	Límite con estado vecino
3	731981.64	3301405.34	-108.5993881	29.8213310	Límite con estado vecino
4	731434.67	3297477.07	-108.6058884	29.7860126	Límite con estado vecino
5	710710.06	3285959.06	-108.8223877	29.6858463	
6	702100.52	3272658.96	-108.9137878	29.5673237	
7	698074.87	3270761.91	-108.9556656	29.5508595	
8	691313.44	3271120.91	-109.0253525	29.5551529	
9	684392.84	3277078.92	-109.0957413	29.6099377	
10	682164.00	3281655.99	-109.1179810	29.6515522	
11	681118.40	3290154.04	-109.1273575	29.7283592	
12	682556.37	3298141.99	-109.1111450	29.8001995	
13	685332.14	3301701.92	-109.0818253	29.8318958	
14	691624.04	3303913.94	-109.0163422	29.8508854	
15	701424.73	3303720.93	-108.9149780	29.8475819	
16	709257.35	3309672.91	-108.8327866	29.8999538	
17	714010.48	3311228.90	-108.7832794	29.9131680	
18	723020.53	3310154.93	-108.6902390	29.9018822	
19	728180.36	3307378.89	-108.6374283	29.8759041	

Polígono 10.1

Vértice	X	Y	Longitud	Latitud	Límite cartográfico
1	667517.02	3013779.24	-109.3081665	27.2366524	DR 038-Río Mayo
2	667438.28	3013846.23	-109.3089523	27.2372665	DR 038-Río Mayo
3	667365.37	3013985.38	-109.3096695	27.2385311	DR 038-Río Mayo
4	667226.84	3014002.53	-109.3110657	27.2387028	DR 038-Río Mayo
5	667128.78	3013989.79	-109.3120575	27.2385998	DR 038-Río Mayo
6	666958.93	3014032.94	-109.3137665	27.2390099	DR 038-Río Mayo
7	666726.81	3014154.73	-109.3160934	27.2401371	DR 038-Río Mayo
8	666698.13	3014264.04	-109.3163681	27.2411270	DR 038-Río Mayo
9	666400.30	3014271.45	-109.3193741	27.2412300	DR 038-Río Mayo
10	666293.76	3014215.06	-109.3204575	27.2407341	DR 038-Río Mayo
11	666236.21	3014167.16	-109.3210449	27.2403088	DR 038-Río Mayo
12	666225.99	3014140.39	-109.3211517	27.2400684	DR 038-Río Mayo
13	666312.34	3014012.83	-109.3202972	27.2389069	DR 038-Río Mayo
14	666114.50	3013889.07	-109.3223114	27.2378139	DR 038-Río Mayo
15	666075.33	3013767.23	-109.3227234	27.2367191	DR 038-Río Mayo
16	665979.39	3013595.60	-109.3237152	27.2351818	DR 038-Río Mayo
17	665872.15	3013533.71	-109.3248062	27.2346363	DR 038-Río Mayo
18	665709.82	3013296.73	-109.3264771	27.2325172	DR 038-Río Mayo
19	664674.36	3012510.43	-109.3370361	27.2255459	DR 038-Río Mayo
20	663918.80	3012038.62	-109.3447266	27.2213783	DR 038-Río Mayo
21	663569.94	3011556.78	-109.3483124	27.2170715	DR 038-Río Mayo
22	663368.86	3011387.58	-109.3503647	27.2155685	DR 038-Río Mayo
23	663354.68	3011201.83	-109.3505325	27.2138939	DR 038-Río Mayo
24	663358.74	3011122.42	-109.3505020	27.2131767	DR 038-Río Mayo
25	663190.76	3011021.72	-109.3522110	27.2122879	DR 038-Río Mayo
26	663092.92	3010990.21	-109.3532028	27.2120152	DR 038-Río Mayo
27	662924.79	3010669.91	-109.3549423	27.2091446	DR 038-Río Mayo
28	662879.99	3010685.60	-109.3553925	27.2092915	DR 038-Río Mayo
29	662860.71	3010657.66	-109.3555908	27.2090416	DR 038-Río Mayo
30	662897.05	3010480.18	-109.3552475	27.2074356	DR 038-Río Mayo
31	662843.88	3010385.01	-109.3557968	27.2065830	DR 038-Río Mayo
32	662951.16	3010215.86	-109.3547363	27.2050438	DR 038-Río Mayo
33	662827.94	3010043.89	-109.3560028	27.2035065	DR 038-Río Mayo
34	663039.64	3009925.57	-109.3538818	27.2024136	DR 038-Río Mayo
35	663348.68	3009819.73	-109.3507767	27.2014217	DR 038-Río Mayo
36	663393.37	3009812.92	-109.3503265	27.2013550	DR 038-Río Mayo
37	663413.42	3009782.75	-109.3501282	27.2010803	DR 038-Río Mayo
38	663447.83	3009752.98	-109.3497849	27.2008076	DR 038-Río Mayo
39	663479.92	3009670.13	-109.3494720	27.2000561	DR 038-Río Mayo
40	663527.47	3009617.71	-109.3489990	27.1995773	DR 038-Río Mayo
41	663520.44	3009405.63	-109.3490982	27.1976643	DR 038-Río Mayo
42	663528.14	3009337.47	-109.3490295	27.1970482	DR 038-Río Mayo
43	663606.69	3009285.45	-109.3482437	27.1965694	DR 038-Río Mayo
44	663537.49	3009144.63	-109.3489609	27.1953068	DR 038-Río Mayo
45	663481.49	3009033.99	-109.3495407	27.1943150	DR 038-Río Mayo
46	663462.58	3008920.24	-109.3497467	27.1932907	DR 038-Río Mayo
47	663346.71	3008936.05	-109.3509140	27.1934471	DR 038-Río Mayo

48	663307.77	3008849.94	-109.3513184	27.1926746	DR 038-Río Mayo
49	663298.13	3008777.95	-109.3514252	27.1920261	DR 038-Río Mayo
50	663447.29	3008760.90	-109.3499222	27.1918545	DR 038-Río Mayo
51	663418.05	3008684.85	-109.3502274	27.1911716	DR 038-Río Mayo
52	663407.63	3008442.29	-109.3503647	27.1889839	DR 038-Río Mayo
53	663351.78	3008320.45	-109.3509445	27.1878910	DR 038-Río Mayo
54	663339.72	3008203.00	-109.3510818	27.1868324	DR 038-Río Mayo
55	663335.75	3007987.15	-109.3511505	27.1848850	DR 038-Río Mayo
56	663286.10	3007910.63	-109.3516617	27.1842003	DR 038-Río Mayo
57	663280.00	3007857.50	-109.3517303	27.1837215	DR 038-Río Mayo
58	663216.79	3007777.20	-109.3523788	27.1830044	DR 038-Río Mayo
59	663154.68	3007613.64	-109.3530273	27.1815357	DR 038-Río Mayo
60	663034.85	3007411.29	-109.3542633	27.1797237	DR 038-Río Mayo
61	662889.21	3007159.56	-109.3557663	27.1774693	DR 038-Río Mayo
62	662848.30	3007050.39	-109.3561935	27.1764889	DR 038-Río Mayo
63	662769.36	3006843.29	-109.3570175	27.1746292	DR 038-Río Mayo
64	662716.00	3006702.89	-109.3575745	27.1733685	DR 038-Río Mayo
65	662512.84	3006454.23	-109.3596573	27.1711483	DR 038-Río Mayo
66	661992.99	3006311.12	-109.3649216	27.1699181	DR 038-Río Mayo
67	661780.78	3006232.69	-109.3670731	27.1692352	DR 038-Río Mayo
68	661743.05	3006285.04	-109.3674469	27.1697121	DR 038-Río Mayo
69	661634.87	3006230.79	-109.3685455	27.1692352	DR 038-Río Mayo
70	661487.62	3006099.96	-109.3700485	27.1680717	DR 038-Río Mayo
71	661234.92	3005994.60	-109.3726120	27.1671505	DR 038-Río Mayo
72	661137.99	3005947.90	-109.3735962	27.1667404	DR 038-Río Mayo
73	660994.81	3005968.66	-109.3750381	27.1669445	DR 038-Río Mayo
74	660714.03	3005987.85	-109.3778687	27.1671505	DR 038-Río Mayo
75	660738.70	3005893.49	-109.3776321	27.1662960	DR 038-Río Mayo
76	660482.92	3005791.69	-109.3802261	27.1654072	DR 038-Río Mayo
77	660420.80	3005859.16	-109.3808441	27.1660233	DR 038-Río Mayo
78	660152.54	3005670.14	-109.3835754	27.1643486	DR 038-Río Mayo
79	659973.97	3005561.74	-109.3853912	27.1633911	DR 038-Río Mayo
80	659761.36	3005513.57	-109.3875427	27.1629810	DR 038-Río Mayo
81	659152.80	3005206.71	-109.3937225	27.1602821	DR 038-Río Mayo
82	659049.76	3005281.05	-109.3947525	27.1609650	DR 038-Río Mayo
83	658938.34	3005242.64	-109.3958817	27.1606312	DR 038-Río Mayo
84	658949.45	3005260.54	-109.3957672	27.1607914	DR 038-Río Mayo
85	653365.06	3028805.55	-109.4491653	27.3739166	
86	653869.11	3057445.53	-109.4404297	27.6323242	
87	649621.28	3093602.62	-109.4789352	27.9590969	
88	640200.73	3138025.67	-109.5693588	28.3610077	
89	639982.37	3145398.67	-109.5706940	28.4275646	
90	643445.56	3152041.62	-109.5345154	28.4871330	
91	650355.56	3151964.57	-109.4639511	28.4856586	
92	661619.36	3137855.49	-109.3508911	28.3570042	
93	666458.49	3134101.56	-109.3020706	28.3225269	
94	669940.57	3133385.59	-109.2666702	28.3156204	
95	675555.77	3137070.64	-109.2088623	28.3481293	
96	678798.12	3146441.62	-109.1743469	28.4322376	

97	676170.10	3154312.63	-109.1999664	28.5036087	
98	662917.48	3167682.48	-109.3334274	28.6259670	
99	659338.70	3174394.55	-109.3690872	28.6869736	
100	656837.28	3196879.45	-109.3915710	28.8901539	
101	652475.48	3208711.66	-109.4346848	28.9974384	
102	653034.67	3218073.49	-109.4276657	29.0818386	
103	661555.23	3228669.56	-109.3386154	29.1763821	
104	670927.39	3235159.65	-109.2412720	29.2337017	
105	679737.65	3236011.52	-109.1505203	29.2401638	
106	687370.74	3231624.56	-109.0727539	29.1994820	
107	697349.88	3220876.56	-108.9720688	29.1010170	
108	716738.63	3183489.48	-108.7801514	28.7606544	
109	718842.67	3176123.59	-108.7600327	28.6938629	
110	719894.28	3159302.60	-108.7525101	28.5419674	
111	725260.91	3145816.49	-108.7003326	28.4194126	
112	733232.95	3136690.25	-108.6208420	28.3357048	Límite con estado vecino
113	731695.40	3136625.99	-108.6365280	28.3353977	Límite con estado vecino
114	731311.73	3131784.55	-108.6414032	28.2917995	Límite con estado vecino
115	726799.54	3132974.80	-108.6871490	28.3033218	Límite con estado vecino
116	721602.23	3129469.78	-108.7407837	28.2725945	Límite con estado vecino
117	716141.80	3128776.30	-108.7965469	28.2672482	Límite con estado vecino
118	716803.59	3127270.15	-108.7900848	28.2535534	Límite con estado vecino
119	712813.49	3128471.48	-108.8305130	28.2650414	Límite con estado vecino
120	710314.82	3126940.47	-108.8562469	28.2516327	Límite con estado vecino
121	707944.07	3128333.53	-108.8801498	28.2645760	Límite con estado vecino
122	703882.36	3126819.99	-108.9217987	28.2515583	Límite con estado vecino
123	699181.10	3128416.16	-108.9694214	28.2666779	Límite con estado vecino
124	697085.09	3131808.79	-108.9902039	28.2975998	Límite con estado vecino
125	696685.30	3127028.59	-108.9950867	28.2545357	Límite con estado vecino
126	693953.89	3129529.15	-109.0224991	28.2775002	Límite con estado vecino
127	692195.05	3128251.24	-109.0406342	28.2662296	Límite con estado vecino
128	691661.58	3129895.48	-109.0457993	28.2811413	Límite con estado vecino
129	689299.55	3130326.45	-109.0698013	28.2853718	Límite con estado vecino
130	690425.00	3128348.49	-109.0586548	28.2673645	Límite con estado vecino
131	688819.19	3128902.30	-109.0749283	28.2725925	Límite con estado vecino
132	690220.01	3120808.02	-109.0619736	28.1993656	Límite con estado vecino
133	689463.39	3116896.86	-109.0703125	28.1641884	Límite con estado vecino
134	693709.81	3100743.68	-109.0297470	28.0178413	Límite con estado vecino
135	697209.80	3095961.85	-108.9949646	27.9741859	Límite con estado vecino
136	698853.20	3096510.30	-108.9781723	27.9788895	Límite con estado vecino
137	704302.79	3092241.58	-108.9235306	27.9395542	Límite con estado vecino
138	705312.73	3082775.77	-108.9149094	27.8540039	Límite con estado vecino
139	710115.40	3081161.28	-108.8664474	27.8386936	Límite con estado vecino
140	708224.94	3078354.41	-108.8861237	27.8136673	Límite con estado vecino
141	705831.77	3077810.25	-108.9104996	27.8091278	Límite con estado vecino
142	704909.99	3075005.54	-108.9203339	27.7839661	Límite con estado vecino
143	707444.52	3070709.67	-108.8953705	27.7448215	Límite con estado vecino
144	713581.16	3070805.01	-108.8331299	27.7447205	Límite con estado vecino
145	715169.65	3069443.35	-108.8172684	27.7321835	Límite con estado vecino

146	716266.67	3070002.64	-108.8060455	27.7370529	Límite con estado vecino
147	716957.97	3068459.67	-108.7993164	27.7230225	Límite con estado vecino
148	718401.23	3069309.95	-108.7845306	27.7304592	Límite con estado vecino
149	722006.09	3062099.26	-108.7493210	27.6648235	Límite con estado vecino
150	721577.98	3058976.11	-108.7542343	27.6367207	Límite con estado vecino
151	723279.97	3054796.98	-108.7377701	27.5987415	Límite con estado vecino
152	725791.79	3051230.28	-108.7130051	27.5661507	Límite con estado vecino
153	731834.88	3048113.76	-108.6524353	27.5370178	Límite con estado vecino
154	731073.22	3040085.24	-108.6616745	27.4647274	Límite con estado vecino
155	738442.77	3024074.58	-108.5902863	27.3190384	Límite con estado vecino
156	731154.70	3015274.08	-108.6655502	27.2409019	Límite con estado vecino
157	732491.20	3008135.47	-108.6534119	27.1762810	Límite con estado vecino
158	736691.08	3005778.93	-108.6115036	27.1543083	Límite con estado vecino
159	737845.18	3001882.85	-108.6006165	27.1189651	Límite con estado vecino
160	737727.13	2992864.39	-108.6035385	27.0376339	Límite con estado vecino
161	741761.13	2993871.95	-108.5627060	27.0460243	Límite con estado vecino
162	740761.23	2990226.10	-108.5734863	27.0133114	Límite con estado vecino
163	742957.11	2988483.70	-108.5517120	26.9972115	Límite con estado vecino
164	747401.63	2987757.07	-108.5071030	26.9898720	Límite con estado vecino
165	755655.50	2986408.33	-108.4242783	26.9762115	Límite con estado vecino
166	751427.75	2985709.74	-108.4669800	26.9706821	Límite con estado vecino
167	745111.48	2971491.63	-108.5333557	26.8435593	Límite con estado vecino
168	742739.93	2969278.42	-108.5576324	26.8240089	Límite con estado vecino
169	742704.83	2967473.70	-108.5583344	26.8077354	Límite con estado vecino
170	744555.66	2966348.38	-108.5399475	26.7972622	Límite con estado vecino
171	743192.25	2964389.88	-108.5540314	26.7798328	Límite con estado vecino
172	740504.44	2965416.77	-108.5808487	26.7895603	Límite con estado vecino
173	740748.58	2962282.82	-108.5789948	26.7612476	Límite con estado vecino
174	739241.91	2962021.85	-108.5941849	26.7591515	Límite con estado vecino
175	738593.52	2958517.97	-108.6013641	26.7276535	Límite con estado vecino
176	736076.46	2956579.14	-108.6270142	26.7105885	Límite con estado vecino
177	736246.37	2953165.60	-108.6259460	26.6797657	Límite con estado vecino
178	733107.41	2951911.32	-108.6576996	26.6689739	Límite con estado vecino
179	731041.68	2948979.64	-108.6789780	26.6428661	Límite con estado vecino
180	731123.75	2942826.72	-108.6792755	26.5873432	Límite con estado vecino
181	725667.97	2943461.68	-108.7339096	26.5939541	Límite con estado vecino
182	721446.65	2941827.65	-108.7765579	26.5798798	Límite con estado vecino
183	720213.46	2939975.76	-108.7892532	26.5633640	Límite con estado vecino
184	718744.05	2940746.18	-108.8038635	26.5705433	Límite con estado vecino
185	711867.50	2938501.18	-108.8732376	26.5513344	Límite con estado vecino
186	710173.95	2931657.25	-108.8913574	26.4898338	Límite con estado vecino
187	708095.72	2930602.10	-108.9123688	26.4806194	Límite con estado vecino
188	714581.15	2931460.65	-108.8471985	26.4874001	Límite con estado vecino
189	715590.97	2930324.27	-108.8372650	26.4769936	Límite con estado vecino
190	711773.44	2926998.02	-108.8760910	26.4475555	Límite con estado vecino
191	713372.83	2925383.33	-108.8603287	26.4327469	Límite con estado vecino
192	711321.50	2922410.71	-108.8813782	26.4062309	Límite con estado vecino
193	708425.48	2924077.68	-108.9101257	26.4216995	Límite con estado vecino
194	705869.12	2920512.15	-108.9363174	26.3898983	Límite con estado vecino

195	705313.07	2920618.03	-108.9418716	26.3909340	DR 076-Valle del Carrizo
196	705226.76	2920682.18	-108.9427261	26.3915253	DR 076-Valle del Carrizo
197	705103.65	2920809.79	-108.9439392	26.3926945	DR 076-Valle del Carrizo
198	705026.37	2920975.75	-108.9446869	26.3942032	DR 076-Valle del Carrizo
199	704876.46	2921065.52	-108.9461746	26.3950348	DR 076-Valle del Carrizo
200	704744.78	2921109.71	-108.9474869	26.3954525	DR 076-Valle del Carrizo
201	704654.67	2921174.23	-108.9483795	26.3960476	DR 076-Valle del Carrizo
202	704570.54	2921245.39	-108.9492111	26.3967018	DR 076-Valle del Carrizo
203	704550.51	2921403.18	-108.9493866	26.3981285	DR 076-Valle del Carrizo
204	704451.48	2921645.53	-108.9503403	26.4003296	DR 076-Valle del Carrizo
205	704472.56	2921804.18	-108.9501038	26.4017582	DR 076-Valle del Carrizo
206	704542.64	2921897.46	-108.9493866	26.4025898	DR 076-Valle del Carrizo
207	704579.97	2922135.43	-108.9489746	26.4047318	DR 076-Valle del Carrizo
208	704549.34	2922194.33	-108.9492722	26.4052677	DR 076-Valle del Carrizo
209	704389.07	2922218.20	-108.9508743	26.4055061	DR 076-Valle del Carrizo
210	704292.66	2922295.72	-108.9518280	26.4062195	DR 076-Valle del Carrizo
211	704196.79	2922722.66	-108.9527206	26.4100857	DR 076-Valle del Carrizo
212	704169.84	2922933.18	-108.9529572	26.4119892	DR 076-Valle del Carrizo
213	704263.21	2923046.69	-108.9520035	26.4130001	DR 076-Valle del Carrizo
214	704427.03	2923181.20	-108.9503403	26.4141903	DR 076-Valle del Carrizo
215	704423.68	2923392.10	-108.9503403	26.4160938	DR 076-Valle del Carrizo
216	704398.93	2923464.20	-108.9505768	26.4167480	DR 076-Valle del Carrizo
217	704261.09	2923514.85	-108.9519501	26.4172249	DR 076-Valle del Carrizo
218	704146.56	2923631.61	-108.9530792	26.4182949	DR 076-Valle del Carrizo
219	704055.94	2923729.10	-108.9539719	26.4191875	DR 076-Valle del Carrizo
220	703976.87	2923866.29	-108.9547424	26.4204369	DR 076-Valle del Carrizo
221	703950.66	2924030.53	-108.9549789	26.4219227	DR 076-Valle del Carrizo
222	703949.19	2924122.88	-108.9549789	26.4227562	DR 076-Valle del Carrizo
223	703918.25	2924201.44	-108.9552765	26.4234695	DR 076-Valle del Carrizo
224	703875.56	2924252.97	-108.9556961	26.4239407	DR 076-Valle del Carrizo
225	703738.28	2924317.38	-108.9570618	26.4245415	DR 076-Valle del Carrizo
226	703534.92	2924419.63	-108.9590836	26.4254932	DR 076-Valle del Carrizo
227	703461.19	2924556.91	-108.9598007	26.4267426	DR 076-Valle del Carrizo
228	703386.34	2924812.75	-108.9605103	26.4290619	DR 076-Valle del Carrizo
229	703237.06	2925154.50	-108.9619522	26.4321671	DR 076-Valle del Carrizo
230	703188.71	2925275.07	-108.9624176	26.4332619	DR 076-Valle del Carrizo
231	703109.16	2925395.98	-108.9631958	26.4343643	DR 076-Valle del Carrizo
232	702970.51	2925499.26	-108.9645691	26.4353161	DR 076-Valle del Carrizo
233	702697.35	2925541.02	-108.9673004	26.4357319	DR 076-Valle del Carrizo
234	702429.31	2925596.18	-108.9699783	26.4362679	DR 076-Valle del Carrizo
235	702218.96	2925757.53	-108.9720612	26.4377537	DR 076-Valle del Carrizo
236	702168.25	2925980.99	-108.9725342	26.4397774	DR 076-Valle del Carrizo
237	702005.09	2926143.29	-108.9741440	26.4412651	DR 076-Valle del Carrizo
238	701217.73	2926796.52	-108.9819336	26.4472713	DR 076-Valle del Carrizo
239	700997.40	2927111.60	-108.9840927	26.4501457	DR 076-Valle del Carrizo
240	700778.33	2927541.27	-108.9862213	26.4540539	DR 076-Valle del Carrizo
241	700364.03	2927462.29	-108.9903870	26.4533997	DR 076-Valle del Carrizo
242	700150.68	2927478.61	-108.9925232	26.4535770	DR 076-Valle del Carrizo
243	699995.74	2927898.09	-108.9940109	26.4573841	DR 076-Valle del Carrizo

244	699950.39	2928121.65	-108.9944305	26.4594078	DR 076-Valle del Carrizo
245	699917.63	2928318.98	-108.9947281	26.4611931	DR 076-Valle del Carrizo
246	699827.18	2928409.72	-108.9956207	26.4620247	DR 076-Valle del Carrizo
247	699190.62	2928531.71	-109.0019836	26.4632149	DR 076-Valle del Carrizo
248	699014.54	2928403.63	-109.0037689	26.4620838	DR 076-Valle del Carrizo
249	698866.49	2928381.67	-109.0052567	26.4619064	DR 076-Valle del Carrizo
250	698242.12	2928503.89	-109.0114975	26.4630966	DR 076-Valle del Carrizo
251	698169.18	2928594.92	-109.0122147	26.4639282	DR 076-Valle del Carrizo
252	698148.62	2928792.44	-109.0123901	26.4657135	DR 076-Valle del Carrizo
253	698233.04	2929090.30	-109.0114975	26.4683895	DR 076-Valle del Carrizo
254	698254.79	2929209.42	-109.0112610	26.4694614	DR 076-Valle del Carrizo
255	698146.40	2929280.25	-109.0123367	26.4701157	DR 076-Valle del Carrizo
256	697836.47	2929394.03	-109.0154266	26.4711857	DR 076-Valle del Carrizo
257	697728.03	2929517.70	-109.0164948	26.4723167	DR 076-Valle del Carrizo
258	697317.48	2930335.28	-109.0204849	26.4797516	DR 076-Valle del Carrizo
259	697285.98	2930453.58	-109.0207825	26.4808235	DR 076-Valle del Carrizo
260	697142.22	2930550.08	-109.0222092	26.4817142	DR 076-Valle del Carrizo
261	696695.11	2931077.32	-109.0266113	26.4865341	DR 076-Valle del Carrizo
262	696286.09	2931057.73	-109.0307159	26.4864140	DR 076-Valle del Carrizo
263	696222.60	2930931.63	-109.0313721	26.4852848	DR 076-Valle del Carrizo
264	696139.26	2930561.09	-109.0322647	26.4819527	DR 076-Valle del Carrizo
265	695969.67	2930406.95	-109.0339890	26.4805851	DR 076-Valle del Carrizo
266	695781.07	2930351.22	-109.0358887	26.4801083	DR 076-Valle del Carrizo
267	695551.72	2930571.97	-109.0381546	26.4821320	DR 076-Valle del Carrizo
268	695313.05	2930706.77	-109.0405273	26.4833813	DR 076-Valle del Carrizo
269	695252.31	2930798.00	-109.0411224	26.4842129	DR 076-Valle del Carrizo
270	695219.13	2931028.31	-109.0414200	26.4862957	DR 076-Valle del Carrizo
271	693905.00	2931595.08	-109.0545120	26.4915905	DR 076-Valle del Carrizo
272	693790.54	2931718.47	-109.0556412	26.4927197	DR 076-Valle del Carrizo
273	693750.90	2931975.10	-109.0559998	26.4950409	DR 076-Valle del Carrizo
274	693422.73	2932497.49	-109.0592117	26.4997997	DR 076-Valle del Carrizo
275	693390.97	2932635.45	-109.0595093	26.5010490	DR 076-Valle del Carrizo
276	692847.91	2933286.28	-109.0648575	26.5069962	DR 076-Valle del Carrizo
277	691670.36	2933492.83	-109.0766373	26.5090199	DR 076-Valle del Carrizo
278	690542.74	2934332.83	-109.0878220	26.5167522	DR 076-Valle del Carrizo
279	690376.41	2934725.81	-109.0894318	26.5203209	DR 076-Valle del Carrizo
280	689906.60	2934966.53	-109.0941086	26.5225563	DR 076-Valle del Carrizo
281	689696.09	2935161.03	-109.0961914	26.5243397	DR 076-Valle del Carrizo
282	688921.91	2935775.81	-109.1038666	26.5299911	DR 076-Valle del Carrizo
283	688705.24	2935977.00	-109.1060104	26.5318356	DR 076-Valle del Carrizo
284	688634.49	2936338.64	-109.1066666	26.5351086	DR 076-Valle del Carrizo
285	688601.34	2936575.30	-109.1069641	26.5372486	DR 076-Valle del Carrizo
286	688495.25	2936962.63	-109.1079712	26.5407581	DR 076-Valle del Carrizo
287	688303.00	2937520.10	-109.1098175	26.5458145	DR 076-Valle del Carrizo
288	687541.56	2935624.65	-109.1177368	26.5288105	DR 076-Valle del Carrizo
289	687316.49	2934584.22	-109.1201477	26.5194511	DR 076-Valle del Carrizo
290	687244.31	2934320.02	-109.1209106	26.5170765	DR 076-Valle del Carrizo
291	687495.65	2934191.82	-109.1184082	26.5158863	DR 076-Valle del Carrizo
292	687388.23	2933840.87	-109.1195374	26.5127335	DR 076-Valle del Carrizo

293	687444.94	2933189.25	-109.1190643	26.5068455	DR 076-Valle del Carrizo
294	687618.84	2933053.36	-109.1173401	26.5055962	DR 076-Valle del Carrizo
295	687705.51	2932797.41	-109.1165085	26.5032749	DR 076-Valle del Carrizo
296	687818.21	2931959.98	-109.1155014	26.4957027	DR 076-Valle del Carrizo
297	688956.90	2930987.38	-109.1042252	26.4867744	DR 076-Valle del Carrizo
298	689625.65	2930164.10	-109.0976410	26.4792557	DR 076-Valle del Carrizo
299	689825.12	2929333.88	-109.0957642	26.4717369	DR 076-Valle del Carrizo
300	689601.61	2928601.60	-109.0981140	26.4651585	DR 076-Valle del Carrizo
301	689101.17	2927604.84	-109.1032791	26.4562302	DR 076-Valle del Carrizo
302	689232.33	2926555.28	-109.1021194	26.4467411	DR 076-Valle del Carrizo
303	690693.58	2924504.35	-109.0877762	26.4280376	DR 076-Valle del Carrizo
304	691232.03	2923002.21	-109.0826035	26.4144096	DR 076-Valle del Carrizo
305	691626.68	2921654.35	-109.0788498	26.4021931	DR 076-Valle del Carrizo
306	692962.32	2920827.63	-109.0655899	26.3945522	DR 076-Valle del Carrizo
307	692686.53	2919923.95	-109.0684891	26.3864346	DR 076-Valle del Carrizo
308	692706.75	2918574.73	-109.0684891	26.3742561	DR 076-Valle del Carrizo
309	693761.20	2917581.54	-109.0580750	26.3651505	DR 076-Valle del Carrizo
310	693785.92	2917558.03	-109.0578308	26.3649349	DR 076-Valle del Carrizo
311	693942.09	2917505.00	-109.0562744	26.3644352	DR 076-Valle del Carrizo
312	693890.94	2917462.81	-109.0567932	26.3640614	DR 076-Valle del Carrizo
313	693823.10	2917415.71	-109.0574799	26.3636456	DR 076-Valle del Carrizo
314	693818.50	2917417.96	-109.0575256	26.3636665	DR 076-Valle del Carrizo
315	691424.71	2915477.18	-109.0817947	26.3464756	DR 076-Valle del Carrizo
316	691271.97	2915349.79	-109.0833435	26.3453465	DR 076-Valle del Carrizo
317	691463.07	2915253.71	-109.0814438	26.3444538	DR 076-Valle del Carrizo
318	691845.24	2915114.41	-109.0776367	26.3431454	DR 076-Valle del Carrizo
319	691971.71	2915010.83	-109.0763855	26.3421936	DR 076-Valle del Carrizo
320	692003.38	2914879.41	-109.0760880	26.3410034	DR 076-Valle del Carrizo
321	691946.04	2914740.12	-109.0766830	26.3397541	DR 076-Valle del Carrizo
322	691577.25	2914388.01	-109.0804291	26.3366261	DR 076-Valle del Carrizo
323	691208.43	2914036.96	-109.0841751	26.3335075	DR 076-Valle del Carrizo
324	691084.60	2913962.63	-109.0854263	26.3328533	DR 076-Valle del Carrizo
325	690496.15	2912800.35	-109.0914917	26.3224430	DR 076-Valle del Carrizo
326	690571.66	2912330.35	-109.0908051	26.3181915	DR 076-Valle del Carrizo
327	690620.38	2912024.40	-109.0903625	26.3154240	DR 076-Valle del Carrizo
328	690148.06	2911813.05	-109.0951233	26.3135796	DR 076-Valle del Carrizo
329	688868.68	2911041.42	-109.1080475	26.3067856	DR 076-Valle del Carrizo
330	688422.29	2910772.60	-109.1125565	26.3044186	DR 076-Valle del Carrizo
331	687892.10	2910501.32	-109.1179047	26.3020401	DR 076-Valle del Carrizo
332	687871.40	2910405.70	-109.1181259	26.3011799	DR 076-Valle del Carrizo
333	687670.03	2910419.67	-109.1201401	26.3013325	Litoral
334	687213.99	2910655.26	-109.1246719	26.3035183	Litoral
335	687213.23	2910655.46	-109.1246796	26.3035202	Litoral
336	687874.72	2911066.85	-109.1179962	26.3071461	Litoral
337	684850.85	2912164.65	-109.1481171	26.3174477	Litoral
338	686115.04	2914996.52	-109.1350479	26.3428402	Litoral
339	683913.28	2914280.56	-109.1572037	26.3366642	Litoral
340	684411.58	2916771.44	-109.1518555	26.3590794	Litoral
341	684434.99	2916891.60	-109.1516037	26.3601608	Litoral

342	682992.97	2915844.52	-109.1661987	26.3508968	Litoral
343	683129.07	2918697.51	-109.1644287	26.3766270	Litoral
344	681285.48	2920646.63	-109.1826248	26.3944530	Litoral
345	680730.16	2920992.38	-109.1881409	26.3976440	Litoral
346	679023.69	2922055.64	-109.2050934	26.4074554	Litoral
347	679300.21	2921606.38	-109.2023849	26.4033661	Litoral
348	680970.69	2918886.97	-109.1860275	26.3786125	Litoral
349	680519.39	2916590.09	-109.1908722	26.3579407	Litoral
350	675851.76	2921208.10	-109.2369995	26.4002018	Litoral
351	675821.55	2927134.93	-109.2364883	26.4536953	Litoral
352	675706.83	2927288.69	-109.2376175	26.4550972	Litoral
353	674379.77	2929413.55	-109.2506332	26.4744377	Litoral
354	674261.23	2927276.78	-109.2521133	26.4551678	Litoral
355	674138.91	2925077.40	-109.2536392	26.4353333	Litoral
356	671866.70	2934127.49	-109.2751999	26.5172882	Litoral
357	664533.18	2942336.32	-109.3477097	26.5922470	Litoral
358	661079.42	2946215.94	-109.3818893	26.6276608	Litoral
359	658252.46	2949390.74	-109.4098816	26.6566353	Litoral
360	657890.42	2949797.48	-109.4134674	26.6603470	Litoral
361	655675.34	2953605.92	-109.4352493	26.6949673	
362	654447.70	2955717.69	-109.4473267	26.7141628	
363	652161.03	2959648.56	-109.4698334	26.7498913	
364	652045.55	2963887.41	-109.4704819	26.7881622	DR 038-Río Mayo
365	652126.65	2963767.08	-109.4696808	26.7870674	DR 038-Río Mayo
366	653191.20	2963753.53	-109.4589767	26.7868290	DR 038-Río Mayo
367	653401.79	2963966.99	-109.4568329	26.7887325	DR 038-Río Mayo
368	655652.08	2961859.03	-109.4344635	26.7694588	DR 038-Río Mayo
369	655650.28	2963915.45	-109.4342270	26.7880192	DR 038-Río Mayo
370	654986.14	2964065.36	-109.4408875	26.7894459	DR 038-Río Mayo
371	654998.66	2964961.97	-109.4406509	26.7975368	DR 038-Río Mayo
372	654216.79	2965005.02	-109.4485092	26.7980118	DR 038-Río Mayo
373	654113.73	2965741.93	-109.4494553	26.8046741	DR 038-Río Mayo
374	657237.81	2965648.58	-109.4180450	26.8034840	DR 038-Río Mayo
375	657269.20	2965016.25	-109.4178085	26.7977734	DR 038-Río Mayo
376	658735.00	2965061.00	-109.4030609	26.7980118	DR 038-Río Mayo
377	658770.19	2966063.38	-109.4025803	26.8070545	DR 038-Río Mayo
378	660259.81	2966134.82	-109.3875885	26.8075294	DR 038-Río Mayo
379	660209.09	2968217.10	-109.3878326	26.8263283	DR 038-Río Mayo
380	658436.45	2968115.45	-109.4056778	26.8256130	DR 038-Río Mayo
381	658159.46	2967584.70	-109.4085312	26.8208542	DR 038-Río Mayo
382	657804.57	2967580.26	-109.4121017	26.8208542	DR 038-Río Mayo
383	657491.52	2968051.00	-109.4151917	26.8251381	DR 038-Río Mayo
384	657296.03	2968523.00	-109.4170990	26.8294201	DR 038-Río Mayo
385	657190.18	2969470.99	-109.4180450	26.8379879	DR 038-Río Mayo
386	656172.01	2969510.95	-109.4282837	26.8384628	DR 038-Río Mayo
387	656141.00	2970116.88	-109.4285202	26.8439350	DR 038-Río Mayo
388	655089.44	2971026.78	-109.4389877	26.8522644	DR 038-Río Mayo
389	654751.35	2971576.09	-109.4423218	26.8572598	DR 038-Río Mayo
390	654531.01	2972232.53	-109.4444580	26.8632088	DR 038-Río Mayo

391	654243.19	2972519.16	-109.4473190	26.8658276	DR 038-Río Mayo
392	654185.54	2973388.29	-109.4477921	26.8736782	DR 038-Río Mayo
393	653610.54	2974040.40	-109.4534988	26.8796272	DR 038-Río Mayo
394	653370.54	2974327.41	-109.4558792	26.8822441	DR 038-Río Mayo
395	653433.95	2974908.29	-109.4551697	26.8874798	DR 038-Río Mayo
396	653093.90	2975695.15	-109.4584961	26.8946190	DR 038-Río Mayo
397	653228.22	2976303.09	-109.4570694	26.9000912	DR 038-Río Mayo
398	653148.00	2977040.29	-109.4577866	26.9067535	DR 038-Río Mayo
399	653494.89	2977677.25	-109.4542160	26.9124641	DR 038-Río Mayo
400	653753.43	2979710.46	-109.4513626	26.9307861	DR 038-Río Mayo
401	653985.91	2980029.67	-109.4489822	26.9336414	DR 038-Río Mayo
402	654786.11	2980329.46	-109.4408875	26.9362583	DR 038-Río Mayo
403	655700.09	2980920.88	-109.4316101	26.9414940	DR 038-Río Mayo
404	655714.74	2981632.83	-109.4313736	26.9479179	DR 038-Río Mayo
405	655075.00	2981783.20	-109.4377975	26.9493465	DR 038-Río Mayo
406	655084.47	2982916.91	-109.4375610	26.9595776	DR 038-Río Mayo
407	656385.09	2982857.62	-109.4244690	26.9588966	DR 038-Río Mayo
408	657353.75	2982813.31	-109.4147186	26.9583874	DR 038-Río Mayo
409	657514.66	2983210.74	-109.4130478	26.9619560	DR 038-Río Mayo
410	657335.95	2984050.67	-109.4147415	26.9695568	DR 038-Río Mayo
411	657013.98	2984659.93	-109.4179077	26.9750919	DR 038-Río Mayo
412	656354.13	2985279.14	-109.4244766	26.9807549	DR 038-Río Mayo
413	656056.14	2986461.86	-109.4273300	26.9914627	DR 038-Río Mayo
414	655717.81	2987116.81	-109.4306564	26.9974117	DR 038-Río Mayo
415	654938.72	2992789.97	-109.4377975	27.0487003	DR 038-Río Mayo
416	652514.20	2992741.32	-109.4622421	27.0485306	DR 038-Río Mayo
417	652485.13	2991712.19	-109.4626617	27.0392456	DR 038-Río Mayo
418	651993.66	2991791.16	-109.4676056	27.0400124	DR 038-Río Mayo
419	651935.96	2993734.73	-109.4679489	27.0575600	DR 038-Río Mayo
420	651810.76	2994072.40	-109.4691696	27.0606213	DR 038-Río Mayo
421	651699.70	2994368.19	-109.4702530	27.0633030	DR 038-Río Mayo
422	651478.11	2994417.48	-109.4724808	27.0637722	DR 038-Río Mayo
423	650837.11	2994417.33	-109.4789429	27.0638409	DR 038-Río Mayo
424	650307.56	2994651.65	-109.4842529	27.0660133	DR 038-Río Mayo
425	649950.23	2994158.54	-109.4879150	27.0616016	DR 038-Río Mayo
426	649703.52	2994158.54	-109.4904022	27.0616283	DR 038-Río Mayo
427	649543.24	2994207.98	-109.4920120	27.0620918	DR 038-Río Mayo
428	649111.86	2994651.68	-109.4963074	27.0661430	DR 038-Río Mayo
429	648606.48	2995021.40	-109.5013580	27.0695343	DR 038-Río Mayo
430	648655.97	2995440.43	-109.5008087	27.0733109	DR 038-Río Mayo
431	648926.69	2995773.12	-109.4980392	27.0762844	DR 038-Río Mayo
432	649148.89	2995796.06	-109.4957962	27.0764675	DR 038-Río Mayo
433	649791.84	2995690.49	-109.4893265	27.0754452	DR 038-Río Mayo
434	649986.80	2995649.93	-109.4873657	27.0750580	DR 038-Río Mayo
435	649900.47	2995403.33	-109.4882660	27.0728416	DR 038-Río Mayo
436	650541.35	2995095.31	-109.4818420	27.0699921	DR 038-Río Mayo
437	651115.78	2995215.74	-109.4760361	27.0710163	DR 038-Río Mayo
438	651404.25	2995391.05	-109.4731064	27.0725670	DR 038-Río Mayo
439	651441.20	2995526.54	-109.4727173	27.0737858	DR 038-Río Mayo

440	651354.64	2995612.98	-109.4735794	27.0745754	DR 038-Río Mayo
441	651206.80	2995760.81	-109.4750519	27.0759258	DR 038-Río Mayo
442	650923.52	2995970.41	-109.4778824	27.0778484	DR 038-Río Mayo
443	651206.73	2996266.11	-109.4749908	27.0804863	DR 038-Río Mayo
444	651379.25	2996266.09	-109.4732513	27.0804672	DR 038-Río Mayo
445	651576.91	2996377.12	-109.4712448	27.0814476	DR 038-Río Mayo
446	651846.05	2996272.19	-109.4685440	27.0804710	DR 038-Río Mayo
447	652032.70	2995982.61	-109.4666977	27.0778370	DR 038-Río Mayo
448	652192.66	2995896.43	-109.4650955	27.0770416	DR 038-Río Mayo
449	652611.88	2996019.69	-109.4608536	27.0781078	DR 038-Río Mayo
450	652439.53	2996377.06	-109.4625473	27.0813522	DR 038-Río Mayo
451	652728.60	2996622.79	-109.4596024	27.0835381	DR 038-Río Mayo
452	653056.56	2996596.37	-109.4562988	27.0832634	DR 038-Río Mayo
453	653955.11	2997239.75	-109.4471588	27.0889702	DR 038-Río Mayo
454	654115.34	2997498.50	-109.4455109	27.0912876	DR 038-Río Mayo
455	654460.37	2997437.05	-109.4420395	27.0906944	DR 038-Río Mayo
456	654497.47	2997190.45	-109.4416962	27.0884647	DR 038-Río Mayo
457	655039.36	2997301.37	-109.4362183	27.0894051	DR 038-Río Mayo
458	655179.84	2997200.40	-109.4348145	27.0884781	DR 038-Río Mayo
459	655862.55	2998029.97	-109.4278259	27.0958881	DR 038-Río Mayo
460	656127.77	2998420.25	-109.4251022	27.0993805	DR 038-Río Mayo
461	656220.70	2998430.71	-109.4241638	27.0994644	DR 038-Río Mayo
462	656405.08	2998508.69	-109.4222946	27.1001472	DR 038-Río Mayo
463	657802.32	2999595.68	-109.4080658	27.1097984	DR 038-Río Mayo
464	658783.80	3000700.80	-109.3980255	27.1196594	DR 038-Río Mayo
465	659114.77	3001201.89	-109.3946228	27.1241436	DR 038-Río Mayo
466	659122.77	3001996.64	-109.3944397	27.1313152	DR 038-Río Mayo
467	659486.94	3002676.76	-109.3906784	27.1374111	DR 038-Río Mayo
468	660176.29	3003003.47	-109.3836823	27.1402798	DR 038-Río Mayo
469	660640.33	3004201.45	-109.3788452	27.1510372	DR 038-Río Mayo
470	661336.90	3005303.12	-109.3716736	27.1608982	DR 038-Río Mayo
471	662110.37	3005948.92	-109.3637848	27.1666355	DR 038-Río Mayo
472	663359.70	3006337.89	-109.3511276	27.1699982	DR 038-Río Mayo
473	664031.81	3007146.28	-109.3442383	27.1772137	DR 038-Río Mayo
474	663866.31	3007541.64	-109.3458557	27.1808014	DR 038-Río Mayo
475	663542.89	3007815.52	-109.3490829	27.1833115	DR 038-Río Mayo
476	663661.78	3008661.43	-109.3477707	27.1909313	DR 038-Río Mayo
477	663690.53	3008832.37	-109.3474579	27.1924706	DR 038-Río Mayo
478	663698.80	3008949.77	-109.3473587	27.1935291	DR 038-Río Mayo
479	663767.91	3009098.42	-109.3466415	27.1948624	DR 038-Río Mayo
480	663863.74	3009111.10	-109.3456726	27.1949654	DR 038-Río Mayo
481	663963.87	3009142.64	-109.3446579	27.1952381	DR 038-Río Mayo
482	664101.44	3009257.96	-109.3432541	27.1962624	DR 038-Río Mayo
483	664147.20	3009341.83	-109.3427811	27.1970139	DR 038-Río Mayo
484	664291.57	3009457.45	-109.3413086	27.1980400	DR 038-Río Mayo
485	664562.80	3009411.80	-109.3385773	27.1975956	DR 038-Río Mayo
486	664849.37	3010032.75	-109.3356018	27.2031651	DR 038-Río Mayo
487	664917.24	3009988.21	-109.3349228	27.2027550	DR 038-Río Mayo
488	665018.36	3010057.82	-109.3338928	27.2033710	DR 038-Río Mayo

489	665212.25	3009973.11	-109.3319473	27.2025833	DR 038-Río Mayo
490	665363.15	3009823.79	-109.3304443	27.2012177	DR 038-Río Mayo
491	665396.76	3009854.46	-109.3301010	27.2014904	DR 038-Río Mayo
492	665417.87	3009972.26	-109.3298721	27.2025509	DR 038-Río Mayo
493	665401.19	3010032.48	-109.3300323	27.2030964	DR 038-Río Mayo
494	665298.95	3010103.19	-109.3310547	27.2037468	DR 038-Río Mayo
495	665189.97	3010112.94	-109.3321533	27.2038479	DR 038-Río Mayo
496	665182.51	3010673.35	-109.3321533	27.2089062	DR 038-Río Mayo
497	665314.81	3010898.51	-109.3307877	27.2109222	DR 038-Río Mayo
498	665076.26	3011785.13	-109.3330765	27.2189522	DR 038-Río Mayo
499	665045.53	3011822.55	-109.3333817	27.2192936	DR 038-Río Mayo
500	665026.13	3012030.48	-109.3335495	27.2211723	DR 038-Río Mayo
501	666094.71	3013335.91	-109.3225861	27.2328243	DR 038-Río Mayo
502	666273.98	3013379.95	-109.3207703	27.2332001	DR 038-Río Mayo
503	666432.45	3013397.29	-109.3191681	27.2333374	DR 038-Río Mayo
504	666624.66	3013433.90	-109.3172226	27.2336445	DR 038-Río Mayo
505	666766.13	3013478.92	-109.3157883	27.2340336	DR 038-Río Mayo
506	666856.81	3013535.52	-109.3148651	27.2345333	DR 038-Río Mayo
507	667012.66	3013522.40	-109.3132935	27.2343960	DR 038-Río Mayo
508	667178.57	3013547.46	-109.3116150	27.2346020	DR 038-Río Mayo
509	667335.25	3013473.70	-109.3100433	27.2339172	DR 038-Río Mayo
510	667498.15	3013441.87	-109.3084030	27.2336102	DR 038-Río Mayo
511	667694.24	3013471.15	-109.3064194	27.2338505	DR 038-Río Mayo
512	667802.55	3013453.60	-109.3053284	27.2336788	DR 038-Río Mayo
513	667922.25	3013375.75	-109.3041306	27.2329617	DR 038-Río Mayo
514	667896.28	3013284.51	-109.3044052	27.2321415	DR 038-Río Mayo
515	668455.91	3013033.20	-109.2987900	27.2298050	DR 038-Río Mayo
516	668488.07	3013057.73	-109.2984619	27.2300224	DR 038-Río Mayo
517	668529.44	3013016.65	-109.2980499	27.2296467	DR 038-Río Mayo
518	668626.23	3012956.68	-109.2970810	27.2290936	DR 038-Río Mayo
519	668829.26	3012865.60	-109.2950439	27.2282467	DR 038-Río Mayo
520	669066.47	3012872.42	-109.2926483	27.2282791	DR 038-Río Mayo
521	669134.25	3012835.09	-109.2919693	27.2279339	DR 038-Río Mayo
522	669206.14	3012827.83	-109.2912445	27.2278595	DR 038-Río Mayo
523	669463.45	3012802.18	-109.2886505	27.2275963	DR 038-Río Mayo
524	669973.42	3012869.82	-109.2834930	27.2281437	DR 038-Río Mayo
525	670193.67	3012846.21	-109.2812729	27.2279034	DR 038-Río Mayo
526	670353.62	3012810.57	-109.2796631	27.2275620	DR 038-Río Mayo
527	670381.42	3012712.46	-109.2793961	27.2266731	DR 038-Río Mayo
528	670406.85	3012622.14	-109.2791519	27.2258549	DR 038-Río Mayo
529	670480.88	3012624.63	-109.2784042	27.2258682	DR 038-Río Mayo
530	670537.34	3012695.79	-109.2778244	27.2265034	DR 038-Río Mayo
531	670918.46	3012844.98	-109.2739563	27.2278023	DR 038-Río Mayo
532	670966.20	3012781.17	-109.2734833	27.2272205	DR 038-Río Mayo
533	671182.91	3012795.58	-109.2712936	27.2273235	DR 038-Río Mayo
534	671321.76	3012755.86	-109.2698975	27.2269478	DR 038-Río Mayo
535	671535.76	3012747.40	-109.2677383	27.2268448	DR 038-Río Mayo
536	671678.97	3012666.11	-109.2663040	27.2260933	DR 038-Río Mayo
537	672243.87	3012696.56	-109.2605972	27.2262974	DR 038-Río Mayo

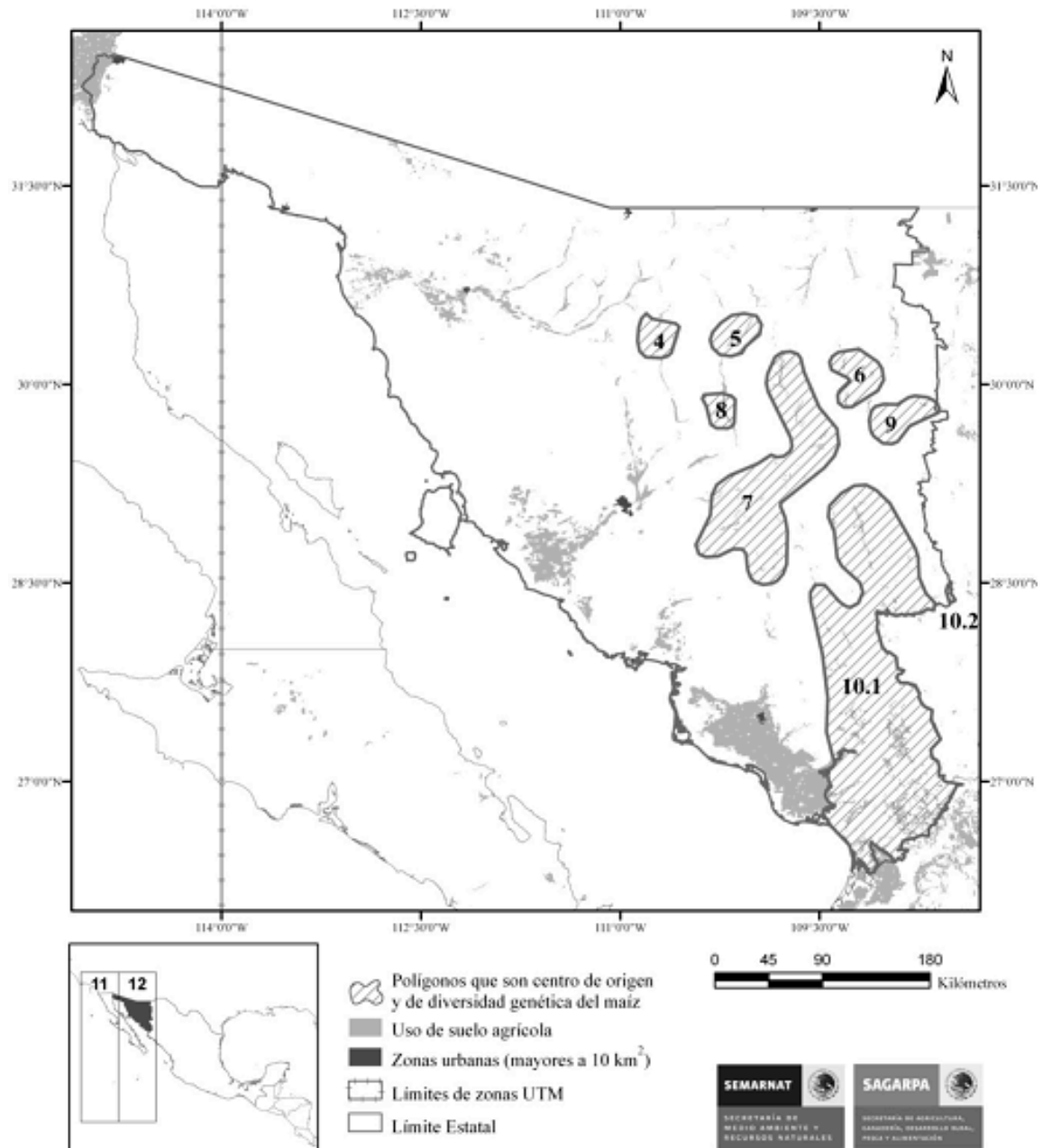
538	672465.18	3012597.55	-109.2583771	27.2253761	DR 038-Río Mayo
539	672775.82	3012651.12	-109.2552338	27.2258205	DR 038-Río Mayo
540	672823.96	3012613.75	-109.2547531	27.2254772	DR 038-Río Mayo
541	672921.96	3012577.28	-109.2537689	27.2251358	DR 038-Río Mayo
542	673006.15	3012501.94	-109.2529297	27.2244453	DR 038-Río Mayo
543	673059.51	3012469.50	-109.2523956	27.2241459	DR 038-Río Mayo
544	673694.23	3012588.07	-109.2459717	27.2251358	DR 038-Río Mayo
545	673937.71	3012580.29	-109.2435150	27.2250347	DR 038-Río Mayo
546	673940.42	3012655.99	-109.2434769	27.2257175	DR 038-Río Mayo
547	674278.83	3012615.30	-109.2400665	27.2253075	DR 038-Río Mayo
548	674513.98	3012501.30	-109.2377090	27.2242489	DR 038-Río Mayo
549	674657.71	3012545.60	-109.2362518	27.2246304	DR 038-Río Mayo
550	674722.98	3012580.13	-109.2355881	27.2249336	DR 038-Río Mayo
551	674786.35	3012641.89	-109.2349396	27.2254829	DR 038-Río Mayo
552	674755.07	3012716.70	-109.2352448	27.2261620	DR 038-Río Mayo
553	674639.61	3012757.55	-109.2364044	27.2265453	DR 038-Río Mayo
554	674595.36	3012733.26	-109.2368546	27.2263317	DR 038-Río Mayo
555	674537.99	3012728.64	-109.2374344	27.2262974	DR 038-Río Mayo
556	674477.64	3012720.40	-109.2380447	27.2262306	DR 038-Río Mayo
557	674443.16	3012753.94	-109.2383881	27.2265377	DR 038-Río Mayo
558	674395.55	3012753.69	-109.2388687	27.2265415	DR 038-Río Mayo
559	674348.75	3012695.76	-109.2393494	27.2260246	DR 038-Río Mayo
560	674244.89	3012664.07	-109.2404022	27.2257519	DR 038-Río Mayo
561	674081.15	3012752.66	-109.2420425	27.2265720	DR 038-Río Mayo
562	674016.39	3012789.58	-109.2426910	27.2269135	DR 038-Río Mayo
563	673891.23	3012768.80	-109.2439575	27.2267418	DR 038-Río Mayo
564	673674.25	3012773.37	-109.2461472	27.2268105	DR 038-Río Mayo
565	673630.95	3012734.93	-109.2465897	27.2264690	DR 038-Río Mayo
566	673549.13	3012749.00	-109.2474136	27.2266064	DR 038-Río Mayo
567	673535.12	3012832.08	-109.2475433	27.2273579	DR 038-Río Mayo
568	673567.52	3012892.99	-109.2472076	27.2279034	DR 038-Río Mayo
569	673556.64	3012968.71	-109.2473068	27.2285881	DR 038-Río Mayo
570	673585.64	3013056.20	-109.2470016	27.2293739	DR 038-Río Mayo
571	673429.67	3013076.63	-109.2485733	27.2295780	DR 038-Río Mayo
572	673299.94	3012949.90	-109.2499008	27.2284508	DR 038-Río Mayo
573	673265.94	3012949.43	-109.2502441	27.2284508	DR 038-Río Mayo
574	673212.64	3012869.21	-109.2507935	27.2277336	DR 038-Río Mayo
575	673122.11	3012803.48	-109.2517166	27.2271519	DR 038-Río Mayo
576	673038.01	3012764.47	-109.2525711	27.2268105	DR 038-Río Mayo
577	672889.15	3012762.40	-109.2540741	27.2268105	DR 038-Río Mayo
578	672796.71	3012833.18	-109.2549973	27.2274609	DR 038-Río Mayo
579	672695.62	3012820.36	-109.2560196	27.2273579	DR 038-Río Mayo
580	672464.99	3012828.56	-109.2583466	27.2274609	DR 038-Río Mayo
581	672369.86	3012876.28	-109.2593002	27.2279034	DR 038-Río Mayo
582	672234.12	3012908.63	-109.2606659	27.2282124	DR 038-Río Mayo
583	672207.92	3012836.19	-109.2609406	27.2275620	DR 038-Río Mayo
584	671697.23	3012821.50	-109.2660980	27.2274933	DR 038-Río Mayo
585	671551.39	3012819.48	-109.2675705	27.2274933	DR 038-Río Mayo
586	671221.67	3012943.85	-109.2708817	27.2286568	DR 038-Río Mayo

587	671139.70	3012969.14	-109.2717056	27.2288952	DR 038-Río Mayo
588	671212.20	3013136.69	-109.2709503	27.2303982	DR 038-Río Mayo
589	670947.83	3013126.70	-109.2736206	27.2303410	DR 038-Río Mayo
590	670917.89	3013105.79	-109.2739258	27.2301559	DR 038-Río Mayo
591	670912.70	3012988.62	-109.2739944	27.2290993	DR 038-Río Mayo
592	670533.17	3012779.01	-109.2778549	27.2272549	DR 038-Río Mayo
593	670284.21	3012911.92	-109.2803497	27.2284851	DR 038-Río Mayo
594	670006.43	3012942.13	-109.2831497	27.2287922	DR 038-Río Mayo
595	669916.57	3013047.00	-109.2840424	27.2297497	DR 038-Río Mayo
596	669714.69	3012998.79	-109.2860870	27.2293396	DR 038-Río Mayo
597	669498.04	3012980.61	-109.2882767	27.2292023	DR 038-Río Mayo
598	669207.55	3012946.42	-109.2912140	27.2289295	DR 038-Río Mayo
599	668944.51	3013004.34	-109.2938614	27.2294846	DR 038-Río Mayo
600	668823.45	3013069.90	-109.2950745	27.2300911	DR 038-Río Mayo
601	668724.63	3013168.10	-109.2960587	27.2309895	DR 038-Río Mayo
602	668616.22	3013248.21	-109.2971420	27.2317257	DR 038-Río Mayo
603	668467.07	3013379.34	-109.2986298	27.2329273	DR 038-Río Mayo
604	668386.65	3013291.17	-109.2994537	27.2321415	DR 038-Río Mayo
605	668190.54	3013542.13	-109.3013992	27.2344303	DR 038-Río Mayo
606	668053.96	3013638.77	-109.3027649	27.2353191	DR 038-Río Mayo
607	667922.50	3013580.13	-109.3041000	27.2348061	DR 038-Río Mayo
608	667640.45	3013705.03	-109.3069305	27.2359676	DR 038-Río Mayo
609	667517.02	3013779.24	-109.3081665	27.2366524	DR 038-Río Mayo

Polígono 10.2

Vértice	X	Y	Longitud	Latitud	Límite cartográfico
1	746981.92	3140711.72	-108.4798431	28.3694534	Límite con estado vecino
2	744920.55	3139151.91	-108.5011902	28.3557739	Límite con estado vecino
3	742890.93	3140136.63	-108.5216751	28.3650322	Límite con estado vecino
4	743083.27	3137442.52	-108.5202789	28.3407001	Límite con estado vecino
5	740022.23	3148357.53	-108.5492172	28.4397011	
6	741333.70	3153610.43	-108.5347366	28.4868317	
7	743860.61	3155636.76	-108.5085144	28.5046349	Límite con estado vecino
8	742779.06	3150614.69	-108.5206146	28.4595470	Límite con estado vecino
9	744300.39	3150044.46	-108.5052109	28.4541206	Límite con estado vecino
10	743346.40	3147002.57	-108.5155869	28.4268665	Límite con estado vecino
11	746981.92	3140711.72	-108.4798431	28.3694534	Límite con estado vecino

Mapa Anexo II: Sonora



Sonora

Maíces	
Raza	Número de colectas
Blando	5
Chapalote	10
Dulcillo del Noroeste	3
Gordo	7
Onaveño	13
Reventador	6
Tabloncillo	27
Tabloncillo Perla	1
Tuxpeño	1
Vandefío	13

<i>Tripsacum</i>		
Especie	Variedad	Número de poblaciones
<i>Tripsacum</i>		23
<i>Tripsacum dactyloides</i>		4
<i>Tripsacum lanceolatum</i>		26

CHIHUAHUA

Número de Polígonos: 9

UTM 12

Polígono 10.3

Vértice	X	Y	Longitud	Latitud	Límite cartográfico
1	789884.14	3304423.74	-108.0000000	29.8362961	Límite UTM
2	792386.79	3207140.12	-108.0000000	28.9588947	Límite UTM
3	792329.07	3207166.76	-108.0005875	28.9591503	
4	789568.85	3208438.41	-108.0285492	28.9712410	
5	773632.23	3209913.34	-108.1915588	28.9880486	
6	770750.72	3211703.39	-108.2206726	29.0048027	
7	767352.47	3220549.33	-108.2534103	29.0852680	
8	761292.91	3254653.43	-108.3075638	29.3940010	
9	742917.93	3276569.39	-108.4918823	29.5952988	
10	741883.31	3285684.52	-108.5005264	29.6776867	
11	745609.39	3297418.45	-108.4593887	29.7827492	
12	746500.45	3316916.53	-108.4457016	29.9583626	
13	749322.42	3323657.39	-108.4149094	30.0185642	
14	752769.20	3326480.52	-108.3785324	30.0433083	
15	759384.62	3328468.38	-108.3095016	30.0598431	
16	769605.82	3326608.47	-108.2040558	30.0408669	
17	777520.86	3307250.49	-108.1270828	29.8646183	
18	782169.38	3300513.46	-108.0807800	29.8028412	
19	783536.94	3300211.31	-108.0667267	29.7998028	
20	784444.42	3292157.48	-108.0594711	29.7270069	
21	786202.41	3289231.41	-108.0420914	29.7002296	
22	788628.89	3303119.39	-108.0133286	29.8248348	
23	789828.36	3304365.79	-108.0005951	29.8357849	
24	789884.14	3304423.74	-108.0000000	29.8362961	Límite UTM

Polígono 10.4

Vértice	X	Y	Longitud	Latitud	Límite cartográfico
1	798865.02	2941747.72	-108.0000000	26.5649109	Límite con estado vecino y UTM
2	795597.02	2947279.74	-108.0314789	26.6154785	Límite con estado vecino
3	793504.15	2948789.13	-108.0521240	26.6295280	Límite con estado vecino
4	791240.29	2948592.83	-108.0748825	26.6282253	Límite con estado vecino
5	790621.53	2950146.18	-108.0807343	26.6423607	Límite con estado vecino
6	797373.15	2955620.79	-108.0117035	26.6903133	Límite con estado vecino
7	797576.72	2959281.74	-108.0087967	26.7232819	Límite con estado vecino
8	796520.18	2960072.35	-108.0192184	26.7306328	Límite con estado vecino
9	797787.35	2963472.61	-108.0056915	26.7610226	Límite con estado vecino
10	796903.19	2964793.92	-108.0142593	26.7731247	Límite con estado vecino
11	794586.10	2964365.28	-108.0376358	26.7697487	Límite con estado vecino
12	795588.05	2967570.84	-108.0268173	26.7984409	Límite con estado vecino
13	788820.96	2975224.79	-108.0930557	26.8688698	Límite con estado vecino
14	783735.83	2974971.23	-108.1442413	26.8676281	Límite con estado vecino
15	783635.65	2979474.87	-108.1442261	26.9082584	Límite con estado vecino
16	780545.94	2976399.00	-108.1759949	26.8811474	Límite con estado vecino
17	779850.38	2978364.43	-108.1825485	26.8990116	Límite con estado vecino
18	777412.53	2979080.49	-108.2069092	26.9059563	Límite con estado vecino
19	777207.15	2976837.74	-108.2094727	26.8857708	Límite con estado vecino
20	775073.44	2979076.38	-108.2304382	26.9063835	Límite con estado vecino
21	774667.96	2984674.66	-108.2332840	26.9569492	Límite con estado vecino
22	779481.80	2989586.08	-108.1837387	27.0002785	Límite con estado vecino
23	777870.86	2993392.17	-108.1991043	27.0349255	Límite con estado vecino
24	775170.29	2992514.79	-108.2264938	27.0275517	Límite con estado vecino
25	773549.24	2994122.31	-108.2424622	27.0423679	Límite con estado vecino
26	769329.67	2990750.67	-108.2856903	27.0127888	Límite con estado vecino
27	767516.06	2993351.90	-108.3033905	27.0366001	Límite con estado vecino
28	766155.95	2993075.73	-108.3171539	27.0343704	Límite con estado vecino
29	764619.83	2989739.14	-108.3333282	27.0045738	Límite con estado vecino
30	762935.60	2991670.67	-108.3498840	27.0223141	Límite con estado vecino
31	757289.92	2990636.54	-108.4069519	27.0140457	Límite con estado vecino
32	750405.29	2993361.34	-108.4757309	27.0398827	Límite con estado vecino
33	748869.10	2992414.92	-108.4913940	27.0316238	Límite con estado vecino
34	749652.77	2990953.85	-108.4837952	27.0183029	Límite con estado vecino
35	747401.76	2987757.17	-108.5071030	26.9898739	Límite con estado vecino
36	742956.99	2988483.76	-108.5517120	26.9972115	Límite con estado vecino
37	740760.93	2990226.05	-108.5734863	27.0133114	Límite con estado vecino
38	741760.86	2993871.84	-108.5627060	27.0460224	Límite con estado vecino
39	737727.51	2992864.47	-108.6035385	27.0376358	Límite con estado vecino
40	737844.84	3001882.83	-108.6006165	27.1189651	Límite con estado vecino
41	736691.43	3005779.03	-108.6115036	27.1543083	Límite con estado vecino
42	732491.46	3008135.52	-108.6534119	27.1762810	Límite con estado vecino
43	731154.89	3015274.17	-108.6655502	27.2409039	Límite con estado vecino
44	738443.07	3024074.69	-108.5902863	27.3190403	Límite con estado vecino
45	731073.25	3040085.34	-108.6616745	27.4647274	Límite con estado vecino
46	731834.95	3048113.67	-108.6524353	27.5370178	Límite con estado vecino
47	725791.71	3051230.30	-108.7130051	27.5661507	Límite con estado vecino
48	723279.80	3054796.91	-108.7377701	27.5987415	Límite con estado vecino
49	721577.69	3058976.20	-108.7542343	27.6367226	Límite con estado vecino
50	722005.77	3062099.33	-108.7493210	27.6648235	Límite con estado vecino
51	718401.58	3069309.95	-108.7845306	27.7304592	Límite con estado vecino
52	716958.29	3068459.72	-108.7993164	27.7230225	Límite con estado vecino
53	716266.91	3070002.60	-108.8060455	27.7370510	Límite con estado vecino
54	715169.97	3069443.42	-108.8172684	27.7321854	Límite con estado vecino
55	713581.39	3070805.01	-108.8331299	27.7447205	Límite con estado vecino

56	707444.59	3070709.73	-108.8953705	27.7448215	Límite con estado vecino
57	704909.95	3075005.50	-108.9203339	27.7839661	Límite con estado vecino
58	705831.68	3077810.22	-108.9104996	27.8091278	Límite con estado vecino
59	708224.97	3078354.44	-108.8861237	27.8136673	Límite con estado vecino
60	710115.51	3081161.18	-108.8664474	27.8386936	Límite con estado vecino
61	705312.69	3082775.78	-108.9149094	27.8540039	Límite con estado vecino
62	704302.61	3092241.56	-108.9235306	27.9395542	Límite con estado vecino
63	698852.91	3096510.27	-108.9781723	27.9788895	Límite con estado vecino
64	697209.52	3095961.90	-108.9949646	27.9741879	Límite con estado vecino
65	693710.16	3100743.62	-109.0297470	28.0178394	Límite con estado vecino
66	689463.54	3116896.83	-109.0703125	28.1641865	Límite con estado vecino
67	690220.12	3120807.98	-109.0619736	28.1993656	Límite con estado vecino
68	688819.21	3128902.30	-109.0749283	28.2725925	Límite con estado vecino
69	690425.14	3128348.48	-109.0586548	28.2673645	Límite con estado vecino
70	689299.54	3130326.53	-109.0698013	28.2853718	Límite con estado vecino
71	691661.64	3129895.49	-109.0457993	28.2811413	Límite con estado vecino
72	692195.19	3128251.29	-109.0406342	28.2662296	Límite con estado vecino
73	693954.02	3129529.23	-109.0224991	28.2775002	Límite con estado vecino
74	696685.54	3127028.57	-108.9950867	28.2545357	Límite con estado vecino
75	697085.30	3131808.90	-108.9902039	28.2976017	Límite con estado vecino
76	699181.38	3128416.17	-108.9694214	28.2666779	Límite con estado vecino
77	703882.04	3126819.91	-108.9217987	28.2515583	Límite con estado vecino
78	707943.90	3128333.60	-108.8801498	28.2645760	Límite con estado vecino
79	710314.69	3126940.42	-108.8562469	28.2516327	Límite con estado vecino
80	712813.39	3128471.38	-108.8305130	28.2650414	Límite con estado vecino
81	716803.64	3127270.07	-108.7900848	28.2535515	Límite con estado vecino
82	716141.83	3128776.37	-108.7965469	28.2672482	Límite con estado vecino
83	721602.37	3129469.83	-108.7407837	28.2725945	Límite con estado vecino
84	726799.85	3132974.84	-108.6871490	28.3033218	Límite con estado vecino
85	731312.08	3131784.62	-108.6414032	28.2917995	Límite con estado vecino
86	731695.05	3136626.07	-108.6365280	28.3353977	Límite con estado vecino
87	733233.07	3136690.22	-108.6208420	28.3357048	Límite con estado vecino
88	733962.27	3135855.49	-108.6135788	28.3280468	Límite con estado vecino
89	738455.10	3133542.48	-108.5682602	28.3063774	Límite con estado vecino
90	741170.53	3133877.49	-108.5405197	28.3089027	Límite con estado vecino
91	742776.39	3136580.18	-108.5235901	28.3329811	Límite con estado vecino
92	743128.40	3136807.54	-108.5199509	28.3349648	Límite con estado vecino
93	743105.14	3137133.50	-108.5201187	28.3379097	Límite con estado vecino
94	743149.02	3137207.35	-108.5196609	28.3385658	Límite con estado vecino
95	743083.10	3137442.44	-108.5202789	28.3407001	Límite con estado vecino
96	742890.83	3140136.63	-108.5216751	28.3650341	Límite con estado vecino
97	744920.51	3139151.93	-108.5011902	28.3557739	Límite con estado vecino
98	746981.89	3140711.64	-108.4798431	28.3694534	Límite con estado vecino
99	743346.33	3147002.57	-108.5155869	28.4268665	Límite con estado vecino
100	744300.31	3150044.53	-108.5052109	28.4541206	Límite con estado vecino
101	742778.98	3150614.68	-108.5206146	28.4595470	Límite con estado vecino
102	743860.73	3155636.87	-108.5085144	28.5046349	Límite con estado vecino
103	745843.88	3157227.54	-108.4879303	28.5186062	
104	755553.29	3161271.35	-108.3879013	28.5531998	
105	770395.29	3162312.46	-108.2360916	28.5595856	
106	778439.19	3166291.52	-108.1529846	28.5937595	
107	788488.77	3178404.31	-108.0472794	28.7007523	
108	790525.97	3196369.43	-108.0218506	28.8622360	
109	792516.17	3199784.31	-108.0005875	28.8925629	
110	792570.87	3199878.19	-108.0000000	28.8933983	Límite UTM
111	795043.49	3100830.82	-108.0000000	28.0000000	Límite UTM
112	798865.02	2941747.72	-108.0000000	26.5649109	Límite con estado vecino y UTM

Vértice	X	Y	Longitud	Latitud	Límite cartográfico
1	799236.15	2925873.17	-108.0000000	26.4216938	Límite con estado vecino y UTM
2	797916.13	2927763.43	-108.0127792	26.4390163	Límite con estado vecino
3	799167.68	2928807.90	-108.0000000	26.4481716	Límite con estado vecino y UTM
4	799236.15	2925873.17	-108.0000000	26.4216938	Límite con estado vecino y UTM

Polígono 11

Vértice	X	Y	Longitud	Latitud	Límite cartográfico
1	746636.68	3347800.04	-108.4371109	30.2367630	
2	739662.32	3347415.94	-108.5096130	30.2346973	
3	730886.68	3350772.96	-108.5999985	30.2666664	
4	731289.15	3352587.36	-108.5954208	30.2829475	Límite con estado vecino
5	732677.53	3358836.01	-108.5796127	30.3390217	Límite con estado vecino
6	732674.98	3358836.11	-108.5796356	30.3390217	
7	739948.40	3391663.95	-108.4964676	30.6335545	
8	745133.74	3400925.98	-108.4402084	30.7159958	
9	750784.39	3416945.99	-108.3773346	30.8592243	
10	754943.85	3423408.02	-108.3322601	30.9165821	
11	766973.07	3430867.00	-108.2045517	30.9811497	
12	778087.28	3430664.10	-108.0883560	30.9767513	
13	782364.76	3426965.09	-108.0446472	30.9424019	
14	782812.08	3418909.04	-108.0422058	30.8696995	
15	780794.22	3415245.10	-108.0642929	30.8371620	
16	758404.47	3393005.10	-108.3037415	30.6417942	
17	751236.11	3382851.93	-108.3809357	30.5517998	
18	746745.67	3366705.91	-108.4315338	30.4071789	
19	750929.30	3353478.01	-108.3911896	30.2870693	
20	749817.80	3350019.06	-108.4035568	30.2561169	
21	746636.68	3347800.04	-108.4371109	30.2367630	

UTM 13

Polígono 10.6

Vértice	X	Y	Longitud	Latitud	Límite cartográfico
1	200763.85	2925873.17	-108.0000000	26.4216940	Límite con estado vecino y UTM
2	200832.32	2928807.90	-108.0000000	26.4481705	Límite con estado vecino y UTM
3	203903.88	2931138.09	-107.9697719	26.4698253	Límite con estado vecino
4	202329.42	2931413.49	-107.9856103	26.4719794	Límite con estado vecino
5	204998.83	2934731.17	-107.9596316	26.5024525	Límite con estado vecino
6	204840.06	2937449.72	-107.9618521	26.5269330	Límite con estado vecino
7	202109.31	2939907.75	-107.9897997	26.5485250	Límite con estado vecino
8	201134.98	2941747.72	-108.0000000	26.5649101	Límite con estado vecino y UTM
9	204956.51	3100830.82	-108.0000000	28.0000000	Límite UTM
10	207429.13	3199878.19	-108.0000000	28.8933978	Límite UTM
11	209723.42	3203394.68	-107.9774065	28.9256166	
12	207947.75	3206964.63	-107.9965258	28.9573911	
13	207613.21	3207140.12	-108.0000000	28.9588964	Límite UTM
14	210115.86	3304423.74	-108.0000000	29.8362953	Límite UTM

15	212926.72	3307055.66	-107.9716463	29.8606732	
16	229490.88	3312684.67	-107.8017778	29.9151605	
17	245508.15	3310073.67	-107.6354113	29.8950418	
18	250428.05	3304566.65	-107.5832262	29.8464005	
19	252332.80	3297834.64	-107.5619784	29.7860902	
20	249194.43	3266969.73	-107.5872851	29.5071843	
21	249877.79	3259393.60	-107.5785112	29.4390138	
22	252382.44	3255080.74	-107.5517397	29.4006246	
23	265856.28	3258107.65	-107.4136400	29.4305051	
24	275105.89	3258101.75	-107.3183565	29.4321454	
25	281189.75	3255766.73	-107.2552157	29.4121640	
26	290054.51	3247463.72	-107.1623201	29.3387940	
27	314572.68	3257439.66	-106.9116030	29.4326337	
28	325830.50	3256846.64	-106.7954989	29.4288991	
29	339702.70	3244566.57	-106.6507540	29.3199628	
30	354427.28	3227918.58	-106.4969759	29.1715444	
31	385582.11	3211032.67	-106.1749315	29.0223649	
32	406356.41	3182427.58	-105.9592562	28.7659047	
33	419082.97	3171367.50	-105.8281145	28.6669457	
34	422839.50	3170084.66	-105.7895861	28.6555970	
35	421719.07	3179884.69	-105.8017244	28.7439797	
36	426047.08	3181460.57	-105.7575045	28.7584584	
37	448429.37	3167092.51	-105.5276003	28.6298631	
38	449062.04	3159953.66	-105.5208101	28.5654519	
39	438398.62	3147745.62	-105.6291781	28.4547990	
40	416569.55	3142475.68	-105.8517351	28.4060205	
41	410258.86	3139377.68	-105.9159136	28.3776410	
42	405510.04	3134140.62	-105.9639483	28.3300393	
43	403245.00	3126228.65	-105.9863939	28.2584641	
44	402872.06	3114004.66	-105.9891787	28.1481069	
45	409773.27	3077684.61	-105.9161272	27.8207658	
46	416530.24	3066412.71	-105.8467379	27.7194570	
47	434779.65	3054111.62	-105.6609545	27.6094220	
48	437858.52	3042476.50	-105.6291552	27.5045331	
49	434546.21	3025286.61	-105.6617632	27.3491967	
50	449107.54	3007985.66	-105.5138292	27.1936257	
51	455489.90	3006063.53	-105.4493227	27.1764939	
52	456350.59	3005804.63	-105.4406252	27.1741841	
53	467004.78	3012513.49	-105.3332567	27.2350495	
54	479676.57	3031499.67	-105.2055864	27.4067052	
55	477892.56	3035111.68	-105.2236986	27.4392865	
56	462000.27	3042342.57	-105.3847323	27.5042146	
57	458440.26	3047839.54	-105.4209642	27.5537351	
58	457758.07	3054874.55	-105.4281206	27.6172231	
59	462058.08	3074879.65	-105.3851748	27.7979463	
60	455141.35	3090799.67	-105.4559908	27.9414456	
61	453619.82	3099315.50	-105.4717913	28.0182660	

62	458528.92	3102164.55	-105.4219561	28.0441468	
63	467624.75	3099716.80	-105.3293429	28.0223039	DR 005-Delicias
64	467867.14	3099208.63	-105.3268633	28.0177224	DR 005-Delicias
65	468188.19	3098656.52	-105.3235827	28.0127461	DR 005-Delicias
66	468350.09	3098332.18	-105.3219271	28.0098222	DR 005-Delicias
67	469075.52	3097204.96	-105.3145189	27.9996636	DR 005-Delicias
68	469087.49	3096608.46	-105.3143816	27.9942792	DR 005-Delicias
69	468903.97	3095848.92	-105.3162279	27.9874185	DR 005-Delicias
70	469389.17	3095474.33	-105.3112841	27.9840482	DR 005-Delicias
71	469920.29	3095445.52	-105.3058825	27.9838002	DR 005-Delicias
72	470280.89	3095333.69	-105.3022127	27.9827989	DR 005-Delicias
73	470925.16	3094935.74	-105.2956514	27.9792207	DR 005-Delicias
74	471384.85	3094520.93	-105.2909670	27.9754861	DR 005-Delicias
75	471257.43	3094889.51	-105.2922716	27.9788106	DR 005-Delicias
76	471503.00	3094984.85	-105.2897768	27.9796765	DR 005-Delicias
77	471801.37	3094880.40	-105.2867403	27.9787400	DR 005-Delicias
78	472125.77	3094671.74	-105.2834368	27.9768632	DR 005-Delicias
79	471943.55	3094076.33	-105.2852755	27.9714845	DR 005-Delicias
80	472181.54	3093808.07	-105.2828493	27.9690679	DR 005-Delicias
81	471974.59	3093551.84	-105.2849474	27.9667504	DR 005-Delicias
82	471783.86	3093813.22	-105.2868929	27.9691060	DR 005-Delicias
83	471613.27	3093703.54	-105.2886248	27.9681123	DR 005-Delicias
84	472393.90	3091850.00	-105.2806444	27.9513963	DR 005-Delicias
85	473302.97	3089588.01	-105.2713518	27.9309953	DR 005-Delicias
86	473890.91	3089334.87	-105.2653704	27.9287217	DR 005-Delicias
87	474818.80	3089380.64	-105.2559404	27.9291528	DR 005-Delicias
88	475290.91	3088992.59	-105.2511339	27.9256585	DR 005-Delicias
89	475621.29	3089039.03	-105.2477770	27.9260839	DR 005-Delicias
90	476059.59	3088995.05	-105.2433214	27.9256948	DR 005-Delicias
91	476542.52	3088739.92	-105.2384081	27.9234002	DR 005-Delicias
92	476858.98	3088570.70	-105.2351885	27.9218781	DR 005-Delicias
93	477122.59	3088234.68	-105.2325029	27.9188493	DR 005-Delicias
94	477312.85	3088013.31	-105.2305651	27.9168542	DR 005-Delicias
95	478162.32	3086997.15	-105.2219133	27.9076951	DR 005-Delicias
96	478887.59	3086574.13	-105.2145357	27.9038880	DR 005-Delicias
97	479106.72	3086078.28	-105.2123003	27.8994153	DR 005-Delicias
98	479260.66	3085651.01	-105.2107287	27.8955606	DR 005-Delicias
99	479386.27	3085339.78	-105.2094469	27.8927529	DR 005-Delicias
100	479666.29	3084854.20	-105.2065935	27.8883737	DR 005-Delicias
101	479759.42	3084416.68	-105.2056398	27.8844255	DR 005-Delicias
102	479806.22	3084115.94	-105.2051592	27.8817113	DR 005-Delicias
103	479889.69	3083731.06	-105.2043047	27.8782380	DR 005-Delicias
104	480056.62	3082950.51	-105.2025957	27.8711942	DR 005-Delicias
105	480205.88	3082375.78	-105.2010698	27.8660081	DR 005-Delicias
106	479821.08	3081775.31	-105.2049685	27.8605817	DR 005-Delicias
107	479848.34	3081453.69	-105.2046862	27.8576787	DR 005-Delicias
108	480354.05	3081115.65	-105.1995440	27.8546346	DR 005-Delicias

109	480456.21	3080656.79	-105.1984987	27.8504937	DR 005-Delicias
110	480586.23	3080229.58	-105.1971712	27.8466390	DR 005-Delicias
111	480870.63	3079085.24	-105.1942644	27.8363126	DR 005-Delicias
112	481104.38	3078673.71	-105.1918840	27.8326009	DR 005-Delicias
113	481281.86	3078299.04	-105.1900759	27.8292211	DR 005-Delicias
114	481398.85	3078156.46	-105.1888857	27.8279355	DR 005-Delicias
115	481539.00	3077929.75	-105.1874590	27.8258908	DR 005-Delicias
116	481622.58	3077555.23	-105.1866045	27.8225110	DR 005-Delicias
117	481650.36	3077043.88	-105.1863146	27.8178952	DR 005-Delicias
118	481700.29	3076274.10	-105.1857958	27.8109468	DR 005-Delicias
119	481666.51	3075304.16	-105.1861239	27.8021901	DR 005-Delicias
120	481721.78	3075082.65	-105.1855593	27.8001912	DR 005-Delicias
121	482016.51	3074665.78	-105.1825609	27.7964318	DR 005-Delicias
122	482086.11	3073959.36	-105.1818438	27.7900556	DR 005-Delicias
123	482019.81	3073342.73	-105.1825075	27.7844880	DR 005-Delicias
124	481854.15	3072641.73	-105.1841784	27.7781575	DR 005-Delicias
125	481802.31	3072156.92	-105.1846972	27.7737802	DR 005-Delicias
126	481810.75	3071771.95	-105.1846056	27.7703050	DR 005-Delicias
127	482044.32	3071118.11	-105.1822252	27.7644055	DR 005-Delicias
128	482141.95	3070538.00	-105.1812258	27.7591699	DR 005-Delicias
129	482132.32	3070126.87	-105.1813173	27.7554582	DR 005-Delicias
130	482088.98	3069794.80	-105.1817522	27.7524598	DR 005-Delicias
131	481816.37	3069004.38	-105.1845064	27.7453206	DR 005-Delicias
132	481411.83	3068504.26	-105.1886034	27.7408002	DR 005-Delicias
133	481364.85	3068267.07	-105.1890764	27.7386582	DR 005-Delicias
134	481256.26	3068066.94	-105.1901751	27.7368501	DR 005-Delicias
135	481148.70	3068045.98	-105.1912661	27.7366593	DR 005-Delicias
136	480829.48	3067804.14	-105.1945009	27.7344716	DR 005-Delicias
137	480612.58	3067124.38	-105.1966906	27.7283319	DR 005-Delicias
138	480535.11	3065706.39	-105.1974535	27.7155297	DR 005-Delicias
139	480526.86	3065256.38	-105.1975298	27.7114671	DR 005-Delicias
140	480458.48	3064826.33	-105.1982164	27.7075837	DR 005-Delicias
141	480345.21	3064083.23	-105.1993532	27.7008737	DR 005-Delicias
142	480084.79	3063071.42	-105.2019777	27.6917356	DR 005-Delicias
143	479966.40	3061985.64	-105.2031603	27.6819318	DR 005-Delicias
144	479749.34	3061300.82	-105.2053499	27.6757463	DR 005-Delicias
145	479504.24	3060958.54	-105.2078295	27.6726525	DR 005-Delicias
146	479400.86	3060784.83	-105.2088747	27.6710828	DR 005-Delicias
147	479179.86	3060463.64	-105.2111101	27.6681798	DR 005-Delicias
148	478324.73	3059837.85	-105.2197695	27.6625169	DR 005-Delicias
149	477065.17	3059075.76	-105.2325258	27.6556161	DR 005-Delicias
150	476435.51	3058792.16	-105.2389040	27.6530450	DR 005-Delicias
151	475914.32	3058571.97	-105.2441835	27.6510480	DR 005-Delicias
152	475458.65	3058382.94	-105.2487993	27.6493333	DR 005-Delicias
153	475054.19	3058220.44	-105.2528963	27.6478589	DR 005-Delicias
154	474838.04	3058141.87	-105.2550860	27.6471456	DR 005-Delicias
155	474180.89	3058074.58	-105.2617464	27.6465257	DR 005-Delicias

156	473560.62	3057659.48	-105.2680254	27.6427663	DR 005-Delicias
157	473000.65	3057307.45	-105.2736940	27.6395772	DR 005-Delicias
158	472390.31	3056994.86	-105.2798739	27.6367429	DR 005-Delicias
159	471900.86	3056571.94	-105.2848253	27.6329148	DR 005-Delicias
160	471562.25	3056288.14	-105.2882509	27.6303456	DR 005-Delicias
161	471237.13	3055988.46	-105.2915392	27.6276334	DR 005-Delicias
162	470931.69	3055741.36	-105.2946291	27.6253961	DR 005-Delicias
163	470593.37	3055287.29	-105.2980471	27.6212895	DR 005-Delicias
164	469976.56	3054858.20	-105.3042879	27.6174024	DR 005-Delicias
165	470120.85	3054451.77	-105.3028154	27.6137364	DR 005-Delicias
166	470260.65	3054050.85	-105.3013887	27.6101201	DR 005-Delicias
167	470428.99	3053618.17	-105.2996721	27.6062177	DR 005-Delicias
168	471063.67	3053943.49	-105.2932482	27.6091683	DR 005-Delicias
169	471392.00	3053984.97	-105.2899218	27.6095498	DR 005-Delicias
170	472078.92	3054458.12	-105.2829714	27.6138356	DR 005-Delicias
171	472224.78	3054374.33	-105.2814913	27.6130822	DR 005-Delicias
172	472350.48	3054035.37	-105.2802095	27.6100247	DR 005-Delicias
173	473957.72	3054711.93	-105.2639361	27.6161645	DR 005-Delicias
174	474526.54	3054937.43	-105.2581759	27.6182111	DR 005-Delicias
175	475361.12	3055182.91	-105.2497225	27.6204427	DR 005-Delicias
176	476086.88	3055619.45	-105.2423754	27.6243966	DR 005-Delicias
177	477303.80	3056291.94	-105.2300539	27.6304887	DR 005-Delicias
178	477844.89	3056654.76	-105.2245760	27.6337731	DR 005-Delicias
179	478418.37	3057049.03	-105.2187700	27.6373418	DR 005-Delicias
180	478770.34	3057327.72	-105.2152071	27.6398633	DR 005-Delicias
181	479250.54	3057785.58	-105.2103472	27.6440042	DR 005-Delicias
182	479828.48	3058206.32	-105.2044954	27.6478112	DR 005-Delicias
183	480293.62	3058706.28	-105.1997881	27.6523316	DR 005-Delicias
184	480327.05	3058901.24	-105.1994524	27.6540921	DR 005-Delicias
185	480421.37	3059059.33	-105.1984987	27.6555207	DR 005-Delicias
186	480566.85	3059211.85	-105.1970263	27.6568997	DR 005-Delicias
187	480749.86	3059306.64	-105.1951723	27.6577580	DR 005-Delicias
188	480952.36	3059358.93	-105.1931200	27.6582330	DR 005-Delicias
189	481337.83	3059975.05	-105.1892214	27.6638005	DR 005-Delicias
190	481629.78	3060470.26	-105.1862688	27.6682752	DR 005-Delicias
191	481761.97	3060812.54	-105.1849337	27.6713670	DR 005-Delicias
192	481940.75	3061123.49	-105.1831255	27.6741765	DR 005-Delicias
193	482175.40	3061565.77	-105.1807528	27.6781724	DR 005-Delicias
194	482453.03	3062097.79	-105.1779451	27.6829789	DR 005-Delicias
195	482599.51	3062466.68	-105.1764650	27.6863111	DR 005-Delicias
196	482581.04	3062703.97	-105.1766558	27.6884530	DR 005-Delicias
197	482229.24	3062888.93	-105.1802263	27.6901181	DR 005-Delicias
198	482417.86	3063268.11	-105.1783190	27.6935437	DR 005-Delicias
199	482483.60	3063468.31	-105.1776552	27.6953519	DR 005-Delicias
200	482535.88	3063731.91	-105.1771288	27.6977323	DR 005-Delicias
201	482616.41	3064285.34	-105.1763201	27.7027295	DR 005-Delicias
202	482991.22	3063905.14	-105.1725130	27.6993020	DR 005-Delicias

203	483201.74	3063831.11	-105.1703768	27.6986363	DR 005-Delicias
204	483473.66	3063551.43	-105.1676149	27.6961148	DR 005-Delicias
205	483591.15	3063651.42	-105.1664248	27.6970189	DR 005-Delicias
206	483259.01	3064453.04	-105.1698046	27.7042516	DR 005-Delicias
207	483114.21	3064722.20	-105.1712771	27.7066796	DR 005-Delicias
208	482875.22	3064859.44	-105.1737032	27.7079156	DR 005-Delicias
209	482729.80	3065212.90	-105.1751833	27.7111047	DR 005-Delicias
210	482748.97	3065471.27	-105.1749926	27.7134374	DR 005-Delicias
211	482721.36	3065624.07	-105.1752749	27.7148164	DR 005-Delicias
212	482571.31	3065882.67	-105.1768007	27.7171491	DR 005-Delicias
213	482566.79	3065878.03	-105.1768465	27.7171071	DR 005-Delicias
214	482569.07	3065890.28	-105.1768236	27.7172177	DR 005-Delicias
215	482469.24	3066029.45	-105.1778383	27.7184728	DR 005-Delicias
216	482456.06	3066275.40	-105.1779757	27.7206929	DR 005-Delicias
217	482303.70	3066493.66	-105.1795244	27.7226613	DR 005-Delicias
218	482264.28	3066791.41	-105.1799288	27.7253488	DR 005-Delicias
219	482707.18	3067287.49	-105.1754427	27.7298329	DR 005-Delicias
220	483177.45	3067472.75	-105.1706743	27.7315114	DR 005-Delicias
221	483230.24	3067585.08	-105.1701403	27.7325261	DR 005-Delicias
222	482958.70	3068068.02	-105.1729021	27.7368825	DR 005-Delicias
223	482985.66	3068524.35	-105.1726351	27.7410024	DR 005-Delicias
224	482872.65	3068901.43	-105.1737871	27.7444051	DR 005-Delicias
225	482736.29	3069245.16	-105.1751757	27.7475064	DR 005-Delicias
226	482733.68	3069521.73	-105.1752062	27.7500031	DR 005-Delicias
227	482982.93	3069798.37	-105.1726809	27.7525037	DR 005-Delicias
228	483011.99	3070145.04	-105.1723909	27.7556336	DR 005-Delicias
229	482796.43	3070299.37	-105.1745806	27.7570241	DR 005-Delicias
230	482707.29	3070528.73	-105.1754885	27.7590936	DR 005-Delicias
231	482522.10	3070879.30	-105.1773729	27.7622560	DR 005-Delicias
232	482800.07	3071276.11	-105.1745577	27.7658418	DR 005-Delicias
233	482866.44	3071421.80	-105.1738863	27.7671578	DR 005-Delicias
234	483011.70	3071547.31	-105.1724138	27.7682927	DR 005-Delicias
235	482965.37	3071745.77	-105.1728869	27.7700837	DR 005-Delicias
236	483077.71	3071983.93	-105.1717501	27.7722352	DR 005-Delicias
237	483104.67	3072447.02	-105.1714830	27.7764161	DR 005-Delicias
238	483190.60	3072619.10	-105.1706133	27.7779706	DR 005-Delicias
239	483177.32	3072797.65	-105.1707506	27.7795823	DR 005-Delicias
240	483084.28	3072923.28	-105.1716967	27.7807153	DR 005-Delicias
241	482768.70	3073002.74	-105.1749010	27.7814286	DR 005-Delicias
242	482595.22	3073108.42	-105.1766634	27.7823804	DR 005-Delicias
243	482509.16	3073366.52	-105.1775408	27.7847093	DR 005-Delicias
244	482496.03	3073644.37	-105.1776781	27.7872174	DR 005-Delicias
245	482634.72	3073922.22	-105.1762743	27.7897275	DR 005-Delicias
246	482793.70	3074200.04	-105.1746645	27.7922376	DR 005-Delicias
247	482793.38	3074497.52	-105.1746721	27.7949231	DR 005-Delicias
248	482681.23	3074907.78	-105.1758165	27.7986253	DR 005-Delicias
249	482680.99	3075264.85	-105.1758242	27.8018487	DR 005-Delicias

250	482601.41	3075847.04	-105.1766405	27.8071034	DR 005-Delicias
251	482628.22	3076197.73	-105.1763735	27.8102696	DR 005-Delicias
252	482773.52	3076389.58	-105.1749010	27.8120034	DR 005-Delicias
253	483157.04	3076594.62	-105.1710100	27.8138593	DR 005-Delicias
254	483251.09	3076677.31	-105.1700564	27.8146070	DR 005-Delicias
255	483286.20	3077072.57	-105.1697054	27.8181756	DR 005-Delicias
256	483362.43	3077315.65	-105.1689348	27.8203710	DR 005-Delicias
257	483547.45	3077454.42	-105.1670580	27.8216260	DR 005-Delicias
258	483600.45	3077752.04	-105.1665239	27.8243135	DR 005-Delicias
259	483521.17	3078016.68	-105.1673327	27.8267015	DR 005-Delicias
260	483091.15	3078373.92	-105.1717043	27.8299211	DR 005-Delicias
261	483077.93	3078585.64	-105.1718416	27.8318322	DR 005-Delicias
262	482965.35	3078671.58	-105.1729860	27.8326066	DR 005-Delicias
263	482753.73	3078843.65	-105.1751375	27.8341573	DR 005-Delicias
264	482191.19	3078962.57	-105.1808519	27.8352235	DR 005-Delicias
265	481828.08	3079300.11	-105.1845446	27.8382657	DR 005-Delicias
266	481847.36	3079637.29	-105.1843538	27.8413098	DR 005-Delicias
267	481953.64	3079875.46	-105.1832781	27.8434613	DR 005-Delicias
268	481993.11	3080146.69	-105.1828814	27.8459104	DR 005-Delicias
269	482098.71	3080437.68	-105.1818132	27.8485387	DR 005-Delicias
270	482390.00	3080834.67	-105.1788607	27.8521264	DR 005-Delicias
271	482409.73	3080966.91	-105.1786623	27.8533204	DR 005-Delicias
272	482052.72	3081330.84	-105.1822939	27.8566010	DR 005-Delicias
273	481820.89	3081516.06	-105.1846514	27.8582700	DR 005-Delicias
274	481404.20	3081635.01	-105.1888857	27.8593381	DR 005-Delicias
275	480980.76	3081754.20	-105.1931887	27.8604081	DR 005-Delicias
276	480987.95	3082025.27	-105.1931200	27.8628552	DR 005-Delicias
277	481192.48	3082178.76	-105.1910448	27.8642438	DR 005-Delicias
278	481442.75	3082281.06	-105.1885042	27.8651708	DR 005-Delicias
279	481741.50	3082660.28	-105.1854754	27.8685983	DR 005-Delicias
280	481761.30	3082839.00	-105.1852770	27.8702119	DR 005-Delicias
281	481669.34	3083116.76	-105.1862154	27.8727181	DR 005-Delicias
282	481569.70	3083275.59	-105.1872301	27.8741506	DR 005-Delicias
283	481569.55	3083665.83	-105.1872377	27.8776734	DR 005-Delicias
284	482032.65	3083996.64	-105.1825380	27.8806661	DR 005-Delicias
285	482191.29	3084122.33	-105.1809282	27.8818028	DR 005-Delicias
286	482277.89	3084287.64	-105.1800509	27.8832963	DR 005-Delicias
287	482171.47	3084433.16	-105.1811342	27.8846086	DR 005-Delicias
288	481873.71	3084671.30	-105.1841631	27.8867543	DR 005-Delicias
289	481457.10	3085259.93	-105.1884050	27.8920625	DR 005-Delicias
290	481324.80	3085656.93	-105.1897554	27.8956445	DR 005-Delicias
291	481325.37	3086020.76	-105.1897554	27.8989289	DR 005-Delicias
292	481404.73	3086358.06	-105.1889544	27.9019750	DR 005-Delicias
293	481550.10	3086662.30	-105.1874819	27.9047235	DR 005-Delicias
294	481920.56	3086867.32	-105.1837206	27.9065793	DR 005-Delicias
295	482086.03	3087072.44	-105.1820421	27.9084332	DR 005-Delicias
296	482238.05	3087317.31	-105.1805010	27.9106458	DR 005-Delicias

297	482217.69	3087766.95	-105.1807146	27.9147046	DR 005-Delicias
298	482171.67	3088117.54	-105.1811876	27.9178689	DR 005-Delicias
299	482000.02	3088296.12	-105.1829348	27.9194787	DR 005-Delicias
300	481828.09	3088779.17	-105.1846895	27.9238370	DR 005-Delicias
301	482092.53	3088918.01	-105.1820040	27.9250939	DR 005-Delicias
302	482185.04	3089037.04	-105.1810656	27.9261697	DR 005-Delicias
303	482297.34	3089341.33	-105.1799288	27.9289182	DR 005-Delicias
304	482185.22	3089665.40	-105.1810732	27.9318421	DR 005-Delicias
305	481821.50	3089883.78	-105.1847735	27.9338086	DR 005-Delicias
306	481516.79	3089903.68	-105.1878710	27.9339841	DR 005-Delicias
307	481232.49	3090022.65	-105.1907625	27.9350541	DR 005-Delicias
308	480756.10	3090168.14	-105.1956072	27.9363606	DR 005-Delicias
309	480432.19	3090379.94	-105.1989031	27.9382680	DR 005-Delicias
310	480220.75	3090512.13	-105.2010546	27.9394582	DR 005-Delicias
311	480121.22	3090690.83	-105.2020693	27.9410699	DR 005-Delicias
312	479949.15	3091028.12	-105.2038241	27.9441121	DR 005-Delicias
313	479790.48	3091292.71	-105.2054415	27.9464982	DR 005-Delicias
314	479360.65	3091855.04	-105.2098208	27.9515679	DR 005-Delicias
315	479096.00	3092007.20	-105.2125139	27.9529374	DR 005-Delicias
316	479010.17	3092278.43	-105.2133913	27.9553845	DR 005-Delicias
317	478936.97	3092476.74	-105.2141390	27.9571736	DR 005-Delicias
318	478725.68	3092668.54	-105.2162905	27.9589017	DR 005-Delicias
319	478513.57	3092814.28	-105.2184496	27.9602139	DR 005-Delicias
320	478401.46	3093065.49	-105.2195940	27.9624799	DR 005-Delicias
321	478262.24	3093263.93	-105.2210131	27.9642690	DR 005-Delicias
322	478216.07	3093455.86	-105.2214861	27.9660008	DR 005-Delicias
323	478249.41	3094051.21	-105.2211580	27.9713758	DR 005-Delicias
324	478348.93	3094315.78	-105.2201510	27.9737657	DR 005-Delicias
325	478534.10	3094646.53	-105.2182741	27.9767545	DR 005-Delicias
326	478549.96	3094700.38	-105.2181139	27.9772408	DR 005-Delicias
327	485044.77	3092447.52	-105.1520434	27.9569924	
328	490729.22	3086421.65	-105.0942049	27.9026464	
329	496741.95	3070457.68	-105.0330629	27.7585595	
330	496133.36	3043159.56	-105.0391512	27.5121167	
331	502726.91	3023918.54	-104.9724321	27.3384107	
332	503278.31	3013530.55	-104.9668856	27.2446244	
333	499120.62	2995981.51	-105.0088701	27.0861886	
334	499646.17	2991522.67	-105.0035677	27.0459321	DR 103-Río Florido
335	499639.36	2991509.15	-105.0036364	27.0458100	DR 103-Río Florido
336	499528.89	2991525.63	-105.0047503	27.0459588	DR 103-Río Florido
337	499231.51	2991130.38	-105.0077486	27.0423902	DR 103-Río Florido
338	498943.97	2991082.87	-105.0106478	27.0419610	DR 103-Río Florido
339	498632.19	2990803.62	-105.0137911	27.0394395	DR 103-Río Florido
340	498665.46	2990524.12	-105.0134554	27.0369161	DR 103-Río Florido
341	498358.20	2990260.72	-105.0165529	27.0345376	DR 103-Río Florido
342	498184.16	2990329.19	-105.0183077	27.0351556	DR 103-Río Florido
343	497938.21	2990192.33	-105.0207872	27.0339196	DR 103-Río Florido

344	497442.61	2990461.14	-105.0257845	27.0363458	DR 103-Río Florido
345	496975.70	2990376.96	-105.0304918	27.0355847	DR 103-Río Florido
346	496853.05	2990145.02	-105.0317278	27.0334905	DR 103-Río Florido
347	496172.65	2989813.12	-105.0385866	27.0304921	DR 103-Río Florido
348	495960.77	2989834.31	-105.0407229	27.0306829	DR 103-Río Florido
349	495592.05	2989296.78	-105.0444384	27.0258286	DR 103-Río Florido
350	495252.29	2989397.05	-105.0478640	27.0267327	DR 103-Río Florido
351	495252.42	2989750.27	-105.0478640	27.0299218	DR 103-Río Florido
352	495068.58	2989876.67	-105.0497179	27.0310624	DR 103-Río Florido
353	495007.24	2989760.93	-105.0503359	27.0300172	DR 103-Río Florido
354	494973.87	2989571.02	-105.0506716	27.0283025	DR 103-Río Florido
355	494737.80	2989665.97	-105.0530520	27.0291589	DR 103-Río Florido
356	494251.58	2988833.41	-105.0579500	27.0216401	DR 103-Río Florido
357	493802.50	2988243.37	-105.0624743	27.0163110	DR 103-Río Florido
358	493632.69	2987705.81	-105.0641832	27.0114568	DR 103-Río Florido
359	493641.52	2987199.84	-105.0640917	27.0068887	DR 103-Río Florido
360	493645.89	2986857.18	-105.0640459	27.0037950	DR 103-Río Florido
361	493589.09	2986814.96	-105.0646181	27.0034135	DR 103-Río Florido
362	493400.45	2986493.52	-105.0665178	27.0005105	DR 103-Río Florido
363	493329.17	2986261.60	-105.0672350	26.9984162	DR 103-Río Florido
364	493229.89	2986040.47	-105.0682345	26.9964192	DR 103-Río Florido
365	493125.99	2985676.74	-105.0692797	26.9931348	DR 103-Río Florido
366	492922.93	2985350.04	-105.0713244	26.9901841	DR 103-Río Florido
367	492880.42	2985160.36	-105.0717516	26.9884713	DR 103-Río Florido
368	492912.84	2984917.82	-105.0714235	26.9862817	DR 103-Río Florido
369	492974.79	2984685.82	-105.0707979	26.9841874	DR 103-Río Florido
370	492979.14	2984348.45	-105.0707522	26.9811414	DR 103-Río Florido
371	492941.19	2984169.32	-105.0711336	26.9795239	DR 103-Río Florido
372	492850.97	2983947.98	-105.0720415	26.9775250	DR 103-Río Florido
373	492662.32	2983726.69	-105.0739412	26.9755261	DR 103-Río Florido
374	492373.62	2983342.17	-105.0768480	26.9720529	DR 103-Río Florido
375	492350.02	2983126.07	-105.0770845	26.9701016	DR 103-Río Florido
376	492146.90	2982804.66	-105.0791292	26.9671987	DR 103-Río Florido
377	491853.41	2982093.34	-105.0820818	26.9607747	DR 103-Río Florido
378	491772.98	2981829.74	-105.0828905	26.9583943	DR 103-Río Florido
379	491235.69	2981250.21	-105.0882998	26.9531587	DR 103-Río Florido
380	491149.28	2981129.22	-105.0891695	26.9520658	DR 103-Río Florido
381	490827.48	2980143.74	-105.0924044	26.9431661	DR 103-Río Florido
382	490368.89	2979622.28	-105.0970202	26.9384549	DR 103-Río Florido
383	489899.81	2979287.81	-105.1017428	26.9354318	DR 103-Río Florido
384	489625.96	2978763.70	-105.1044970	26.9306977	DR 103-Río Florido
385	489243.16	2978405.52	-105.1083498	26.9274610	DR 103-Río Florido
386	489030.11	2978163.40	-105.1104937	26.9252732	DR 103-Río Florido
387	488699.58	2977857.80	-105.1138201	26.9225114	DR 103-Río Florido
388	488183.97	2977289.15	-105.1190081	26.9173730	DR 103-Río Florido
389	487701.62	2976699.16	-105.1238604	26.9120420	DR 103-Río Florido
390	487350.50	2976323.05	-105.1273928	26.9086431	DR 103-Río Florido

391	487100.22	2976051.63	-105.1299105	26.9061902	DR 103-Río Florido
392	486787.82	2975785.99	-105.1330538	26.9037889	DR 103-Río Florido
393	486612.51	2975496.33	-105.1348162	26.9011720	DR 103-Río Florido
394	486400.23	2975359.46	-105.1369524	26.8999341	DR 103-Río Florido
395	486176.38	2975045.57	-105.1392031	26.8970979	DR 103-Río Florido
396	485893.46	2974759.21	-105.1420488	26.8945096	DR 103-Río Florido
397	485623.93	2974269.19	-105.1447573	26.8900826	DR 103-Río Florido
398	485462.56	2973626.32	-105.1463747	26.8842767	DR 103-Río Florido
399	485334.12	2973294.59	-105.1476641	26.8812802	DR 103-Río Florido
400	485177.66	2972988.88	-105.1492357	26.8785184	DR 103-Río Florido
401	484803.92	2972230.29	-105.1529894	26.8716653	DR 103-Río Florido
402	484751.36	2971998.61	-105.1535158	26.8695729	DR 103-Río Florido
403	484708.59	2971729.74	-105.1539431	26.8671449	DR 103-Río Florido
404	484646.80	2971397.72	-105.1545611	26.8641465	DR 103-Río Florido
405	484475.63	2970865.57	-105.1562777	26.8593400	DR 103-Río Florido
406	484333.30	2970386.21	-105.1577044	26.8550103	DR 103-Río Florido
407	484299.45	2969980.43	-105.1580401	26.8513463	DR 103-Río Florido
408	484294.43	2969600.82	-105.1580858	26.8479188	DR 103-Río Florido
409	484294.05	2969295.14	-105.1580858	26.8451589	DR 103-Río Florido
410	484279.56	2968615.13	-105.1582232	26.8390191	DR 103-Río Florido
411	484278.53	2967792.94	-105.1582232	26.8315957	DR 103-Río Florido
412	484277.83	2967229.11	-105.1582232	26.8265050	DR 103-Río Florido
413	484285.78	2966306.56	-105.1581316	26.8181756	DR 103-Río Florido
414	484213.98	2965884.99	-105.1588488	26.8143685	DR 103-Río Florido
415	484204.51	2965584.60	-105.1589403	26.8116563	DR 103-Río Florido
416	484094.53	2964957.54	-105.1600390	26.8059934	DR 103-Río Florido
417	484099.38	2964588.47	-105.1599856	26.8026612	DR 103-Río Florido
418	484051.15	2964230.25	-105.1604662	26.7994264	DR 103-Río Florido
419	484069.73	2963929.62	-105.1602755	26.7967122	DR 103-Río Florido
420	484060.11	2963518.54	-105.1603670	26.7930005	DR 103-Río Florido
421	484083.30	2963265.64	-105.1601305	26.7907174	DR 103-Río Florido
422	484134.04	2962000.61	-105.1596041	26.7792962	DR 103-Río Florido
423	484061.05	2960651.23	-105.1603212	26.7671121	DR 103-Río Florido
424	483902.87	2959138.88	-105.1618929	26.7534554	DR 103-Río Florido
425	483821.63	2958485.38	-105.1627016	26.7475541	DR 103-Río Florido
426	483663.60	2957130.84	-105.1642733	26.7353223	DR 103-Río Florido
427	483601.28	2956466.96	-105.1648913	26.7293275	DR 103-Río Florido
428	483543.49	2955787.02	-105.1654635	26.7231877	DR 103-Río Florido
429	483571.02	2954780.39	-105.1651735	26.7140992	DR 103-Río Florido
430	483494.19	2954052.95	-105.1659365	26.7075303	DR 103-Río Florido
431	483455.24	2953283.63	-105.1663179	26.7005837	DR 103-Río Florido
432	483312.17	2952414.11	-105.1677446	26.6927312	DR 103-Río Florido
433	483245.71	2952087.40	-105.1684084	26.6897805	DR 103-Río Florido
434	483040.73	2951486.67	-105.1704607	26.6843541	DR 103-Río Florido
435	482917.12	2951007.30	-105.1716967	26.6800244	DR 103-Río Florido
436	482835.37	2950617.45	-105.1725130	26.6765035	DR 103-Río Florido
437	482831.57	2950613.65	-105.1725512	26.6764691	DR 103-Río Florido

438	474722.02	2946436.67	-105.2539721	26.6386331	
439	472584.28	2940377.67	-105.2753191	26.5838864	
440	478203.38	2929343.69	-105.2187014	26.4843572	
441	478807.49	2928952.66	-105.2126334	26.4808357	Límite con estado vecino
442	473803.56	2926935.92	-105.2627982	26.4625425	Límite con estado vecino
443	472378.86	2929659.37	-105.2771493	26.4871060	Límite con estado vecino
444	471150.35	2929799.60	-105.2894792	26.4883477	Límite con estado vecino
445	468469.13	2926962.10	-105.3163124	26.4626705	Límite con estado vecino
446	464535.39	2929086.66	-105.3558334	26.4817605	Límite con estado vecino
447	465774.02	2931624.17	-105.3434739	26.5047023	Límite con estado vecino
448	463227.43	2934911.80	-105.3691246	26.5343226	Límite con estado vecino
449	459772.45	2933090.73	-105.4037476	26.5177862	Límite con estado vecino
450	453786.94	2934441.45	-105.4638694	26.5297990	Límite con estado vecino
451	452937.33	2932015.49	-105.4723075	26.5078673	Límite con estado vecino
452	450550.10	2934164.18	-105.4963479	26.5271862	Límite con estado vecino
453	450510.33	2935895.18	-105.4968144	26.5428138	Límite con estado vecino
454	445291.01	2936399.65	-105.5492296	26.5471763	Límite con estado vecino
455	438346.24	2951530.96	-105.6196819	26.6835045	Límite con estado vecino
456	440168.70	2943886.60	-105.6010036	26.6145658	Límite con estado vecino
457	432749.82	2944168.08	-105.6755370	26.6167728	Límite con estado vecino
458	433200.46	2946233.22	-105.6711195	26.6354392	Límite con estado vecino
459	427554.26	2952297.25	-105.7281895	26.6899080	Límite con estado vecino
460	427005.17	2951467.98	-105.7336604	26.6823928	Límite con estado vecino
461	425733.60	2954974.68	-105.7466462	26.7139854	Límite con estado vecino
462	421178.18	2953211.05	-105.7923311	26.6978149	Límite con estado vecino
463	423098.31	2948791.79	-105.7727620	26.6580234	Límite con estado vecino
464	414752.11	2958888.37	-105.8573055	26.7486942	Límite con estado vecino
465	411785.38	2957030.75	-105.8870078	26.7317404	Límite con estado vecino
466	411092.40	2961223.75	-105.8942713	26.7695503	Límite con estado vecino
467	409725.02	2959357.28	-105.9078897	26.7526127	Límite con estado vecino
468	407008.22	2960929.83	-105.9353257	26.7666316	Límite con estado vecino
469	404896.09	2959098.62	-105.9564290	26.7499583	Límite con estado vecino
470	403512.59	2960248.33	-105.9704290	26.7602430	Límite con estado vecino
471	403522.06	2963580.13	-105.9705895	26.7903217	Límite con estado vecino
472	395967.57	2969663.35	-106.0470840	26.8446957	Límite con estado vecino
473	390588.06	2960240.76	-106.1003996	26.7592252	Límite con estado vecino
474	388194.39	2962488.83	-106.1246698	26.7793299	Límite con estado vecino
475	382957.98	2961851.61	-106.1772756	26.7731499	Límite con estado vecino
476	382965.45	2956836.40	-106.1767342	26.7278782	Límite con estado vecino
477	386854.76	2955779.42	-106.1375402	26.7186556	Límite con estado vecino
478	387268.75	2953430.50	-106.1331688	26.6974848	Límite con estado vecino
479	384593.20	2954192.09	-106.1601285	26.7041425	Límite con estado vecino
480	383853.89	2954402.54	-106.1675786	26.7059813	Límite con estado vecino
481	382023.00	2953664.37	-106.1859118	26.6991653	Límite con estado vecino
482	381504.59	2951963.05	-106.1909623	26.6837638	Límite con estado vecino
483	381358.82	2951484.66	-106.1923822	26.6794331	Límite con estado vecino
484	379786.99	2951302.82	-106.2081595	26.6776581	Límite con estado vecino

485	377946.95	2944394.94	-106.2259826	26.6151424	Límite con estado vecino
486	376866.74	2944092.35	-106.2368015	26.6123170	Límite con estado vecino
487	377188.06	2938240.10	-106.2330086	26.5595166	Límite con estado vecino
488	376266.80	2936663.43	-106.2421027	26.5452037	Límite con estado vecino
489	372382.43	2935160.39	-106.2809377	26.5312908	Límite con estado vecino
490	373439.92	2934691.40	-106.2702789	26.5271521	Límite con estado vecino
491	372313.25	2933026.26	-106.2814181	26.5120198	Límite con estado vecino
492	374880.43	2932420.60	-106.2556003	26.5067816	Límite con estado vecino
493	376374.32	2927882.47	-106.2401721	26.4659465	Límite con estado vecino
494	374991.71	2924800.22	-106.2537380	26.4380015	Límite con estado vecino
495	372884.95	2925125.81	-106.2748953	26.4407538	Límite con estado vecino
496	373619.40	2921280.24	-106.2671511	26.4061049	Límite con estado vecino
497	369835.72	2921405.78	-106.3050930	26.4068971	Límite con estado vecino
498	369976.17	2916624.30	-106.3032004	26.3637474	Límite con estado vecino
499	372579.12	2917058.77	-106.2771600	26.3679044	Límite con estado vecino
500	371345.00	2913259.09	-106.2891470	26.3334934	Límite con estado vecino
501	368921.62	2914968.34	-106.3135988	26.3487025	Límite con estado vecino
502	360715.38	2904565.84	-106.3946942	26.2540237	Límite con estado vecino
503	361406.53	2902841.97	-106.3875903	26.2385295	Límite con estado vecino
504	358221.27	2900994.23	-106.4192707	26.2215390	Límite con estado vecino
505	357761.33	2900727.43	-106.4238445	26.2190851	Límite con estado vecino
506	357184.15	2900392.63	-106.4295838	26.2160055	Límite con estado vecino
507	358509.86	2891222.04	-106.4153165	26.1333551	Límite con estado vecino
508	353881.55	2888538.29	-106.4612999	26.1086675	Límite con estado vecino
509	355797.48	2883276.39	-106.4415619	26.0613618	Límite con estado vecino
510	352485.84	2876781.00	-106.4739258	26.0023947	Límite con estado vecino
511	355296.14	2876951.52	-106.4458721	26.0042175	Límite con estado vecino
512	354000.41	2873424.55	-106.4584225	25.9722498	Límite con estado vecino
513	350536.61	2872971.74	-106.4929624	25.9678096	Límite con estado vecino
514	347323.15	2870808.99	-106.5248004	25.9479525	Límite con estado vecino
515	345153.50	2871498.24	-106.5465440	25.9539443	Límite con estado vecino
516	343761.69	2866398.77	-106.5598344	25.9077645	Límite con estado vecino
517	343176.98	2842778.17	-106.5628706	25.6944848	Límite con estado vecino
518	353136.47	2848073.02	-106.4642280	25.7433125	Límite con estado vecino
519	353174.31	2846516.31	-106.4636786	25.7292635	Límite con estado vecino
520	340186.56	2837623.53	-106.5920453	25.6476327	Límite con estado vecino
521	333677.07	2828076.87	-106.6556835	25.5607379	Límite con estado vecino
522	328457.77	2832754.45	-106.7082211	25.6023626	Límite con estado vecino
523	330835.91	2830215.03	-106.6842266	25.5797154	Límite con estado vecino
524	324697.10	2830922.70	-106.7454162	25.5853867	Límite con estado vecino
525	318546.51	2829830.34	-106.8064832	25.5747838	Límite con estado vecino
526	316358.58	2830836.10	-106.8283946	25.5835910	Límite con estado vecino
527	315254.20	2829366.83	-106.8391829	25.5701920	Límite con estado vecino
528	311795.35	2829188.53	-106.8735770	25.5681460	Límite con estado vecino
529	309790.00	2837912.99	-106.8947729	25.6466308	Límite con estado vecino
530	299814.54	2839735.86	-106.9943703	25.6617589	Límite con estado vecino

531	302571.53	2840522.02	-106.9670329	25.6692266	Límite con estado vecino
532	302792.52	2843689.31	-106.9653012	25.6978409	Límite con estado vecino
533	300313.87	2845615.33	-106.9902800	25.7148877	Límite con estado vecino
534	298131.27	2843059.62	-107.0116356	25.6915248	Límite con estado vecino
535	294995.75	2843787.82	-107.0429777	25.6976622	Límite con estado vecino
536	292652.37	2847248.44	-107.0668584	25.7285629	Límite con estado vecino
537	293603.21	2850422.04	-107.0578787	25.7573367	Límite con estado vecino
538	278848.20	2862468.23	-107.2069237	25.8638807	Límite con estado vecino
539	274893.13	2863946.01	-107.2466206	25.8766095	Límite con estado vecino
540	275341.22	2865678.42	-107.2424467	25.8923102	Límite con estado vecino
541	270025.80	2869366.22	-107.2961139	25.9247543	Límite con estado vecino
542	271707.12	2875455.16	-107.2803965	25.9799582	Límite con estado vecino
543	268951.66	2877523.39	-107.3082675	25.9981825	Límite con estado vecino
544	269846.86	2879588.90	-107.2996931	26.0169611	Límite con estado vecino
545	266005.38	2887695.23	-107.3395043	26.0894828	Límite con estado vecino
546	261012.57	2887015.22	-107.3892640	26.0825298	Límite con estado vecino
547	259687.88	2891623.71	-107.4033485	26.1238867	Límite con estado vecino
548	256955.27	2891733.08	-107.4306781	26.1244152	Límite con estado vecino
549	256995.26	2893748.82	-107.4306551	26.1426070	Límite con estado vecino
550	254053.02	2893324.63	-107.4599830	26.1382808	Límite con estado vecino
551	248114.04	2889547.66	-107.5186088	26.1031828	Límite con estado vecino
552	247430.87	2892274.35	-107.5259636	26.1276605	Límite con estado vecino
553	241991.34	2897097.29	-107.5812787	26.1702022	Límite con estado vecino
554	236502.94	2895520.47	-107.6358222	26.1549844	Límite con estado vecino
555	229098.24	2897799.24	-107.7103032	26.1741634	Límite con estado vecino
556	226501.10	2897163.08	-107.7361293	26.1679342	Límite con estado vecino
557	224573.87	2893497.98	-107.7546151	26.1345103	Límite con estado vecino
558	221973.04	2893818.66	-107.7806709	26.1369031	Límite con estado vecino
559	220488.33	2897877.68	-107.7963793	26.1732236	Límite con estado vecino
560	214782.84	2900581.65	-107.8539984	26.1964891	Límite con estado vecino
561	214657.79	2903911.47	-107.8559820	26.2264937	Límite con estado vecino
562	200763.85	2925873.17	-108.0000000	26.4216940	Límite con estado vecino y UTM

Polígono 12

Vértice	X	Y	Longitud	Latitud	Límite cartográfico
1	422976.43	3403170.96	-105.8047867	30.7590065	
2	419339.45	3400308.97	-105.8425598	30.7329426	
3	412809.77	3401013.89	-105.9108200	30.7388420	
4	410755.87	3405230.92	-105.9326401	30.7767372	
5	410949.69	3417359.07	-105.9316711	30.8861752	
6	412438.81	3420718.04	-105.9163818	30.9165916	
7	415294.65	3422469.06	-105.8866425	30.9325981	
8	417203.55	3422536.07	-105.8666687	30.9333382	
9	418258.37	3418074.93	-105.8552704	30.8931618	
10	423323.76	3411286.93	-105.8017654	30.8322563	
11	422976.43	3403170.96	-105.8047867	30.7590065	

Polígono 13

Vértice	X	Y	Longitud	Latitud	Límite cartográfico
1	556122.12	3215823.07	-104.4234161	29.0695019	
2	550759.29	3215543.03	-104.4785233	29.0671997	
3	548152.65	3219242.94	-104.5051422	29.1006947	
4	545829.33	3231914.06	-104.5284958	29.2151432	
5	547181.51	3240797.91	-104.5142059	29.2952728	
6	555508.91	3249003.97	-104.4280548	29.3689938	
7	561324.55	3257369.96	-104.3676682	29.4442253	
8	565741.67	3259218.08	-104.3220139	29.4606800	
9	572231.43	3258661.07	-104.2551270	29.4552956	
10	575759.09	3255588.09	-104.2189636	29.4273548	
11	577377.97	3250129.91	-104.2026596	29.3779984	
12	576142.38	3233500.98	-104.2165375	29.2280025	
13	568780.30	3223306.93	-104.2929153	29.1364231	
14	556122.12	3215823.07	-104.4234161	29.0695019	

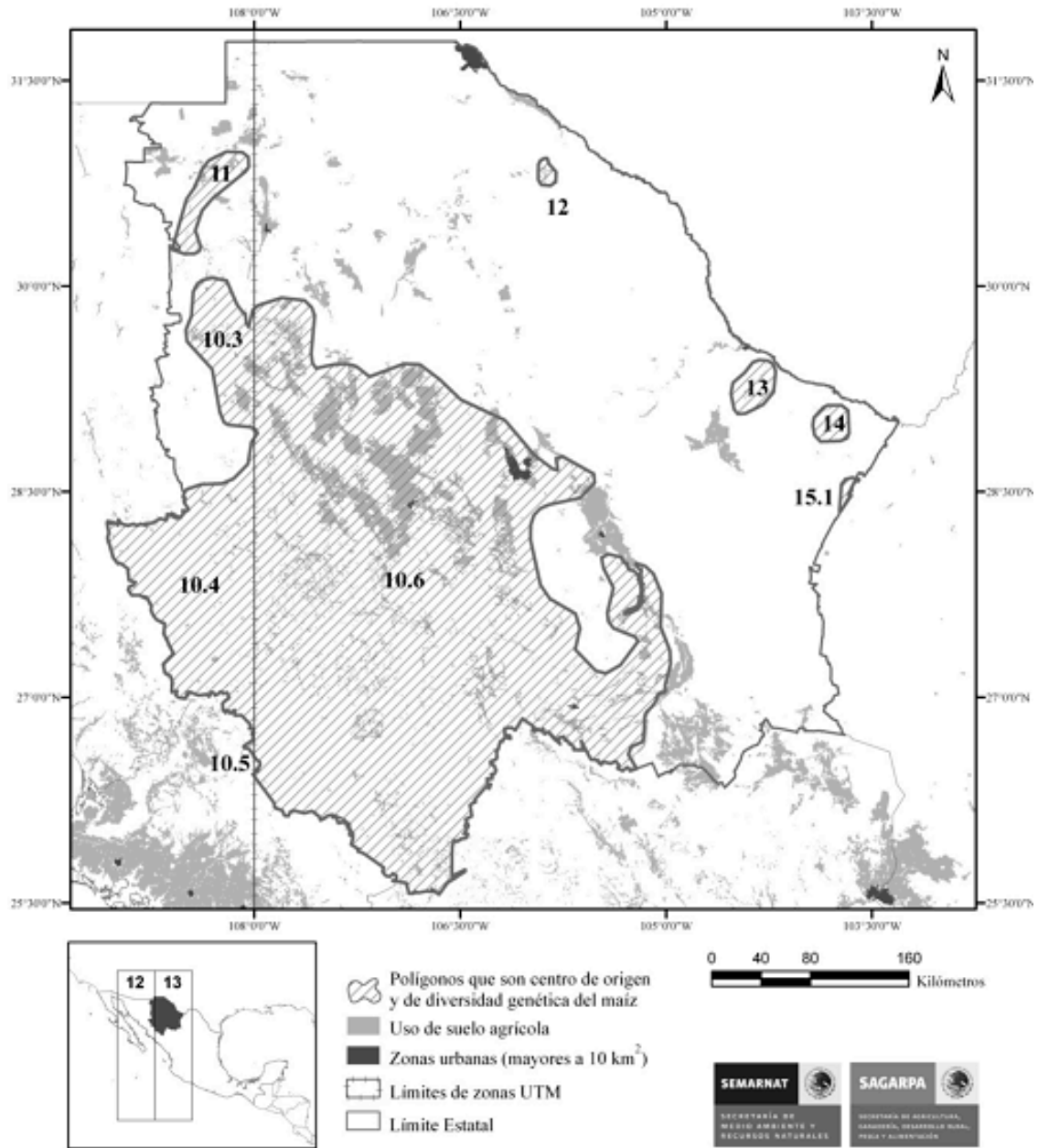
Polígono 14

Vértice	X	Y	Longitud	Latitud	Límite cartográfico
1	623849.46	3194301.09	-103.7300797	28.8705006	
2	609555.99	3193661.94	-103.8766785	28.8660336	
3	605407.06	3198808.09	-103.9187317	28.9128227	
4	603975.67	3206668.02	-103.9326859	28.9838715	
5	604899.44	3213047.93	-103.9226074	29.0413704	
6	611229.30	3221021.93	-103.8568115	29.1127911	
7	614527.46	3222931.99	-103.8227234	29.1297340	
8	624339.04	3223138.98	-103.7218628	29.1306782	
9	629005.25	3219008.07	-103.6743851	29.0929375	
10	629836.99	3200503.07	-103.6679840	28.9258728	
11	628278.11	3196466.00	-103.6844330	28.8896008	
12	623849.46	3194301.09	-103.7300797	28.8705006	

Polígono 15.1

Vértice	X	Y	Longitud	Latitud	Límite cartográfico
1	637610.99	3163296.32	-103.5927590	28.5893233	Límite con estado vecino
2	636826.22	3161693.24	-103.6009738	28.5749404	Límite con estado vecino
3	634598.40	3162339.54	-103.6236715	28.5810054	Límite con estado vecino
4	630042.90	3151296.94	-103.6714935	28.4818198	Límite con estado vecino
5	632028.50	3150222.06	-103.6513366	28.4719202	Límite con estado vecino
6	624061.85	3136716.92	-103.7341487	28.3508251	Límite con estado vecino
7	623816.15	3137779.04	-103.7365417	28.3604336	
8	624845.29	3159109.93	-103.7237320	28.5528355	
9	627747.19	3163318.93	-103.6936035	28.5905361	
10	632754.59	3164674.96	-103.6422501	28.6022701	
11	637610.99	3163296.32	-103.5927590	28.5893233	Límite con estado vecino

Mapa Anexo II: Chihuahua



Chihuahua

Maíces	
Raza	Número de colectas
Apachito	46
Azul	91
Bofo	1
Bolita	3
Cacahuacintle	1
Celaya	45
Cónico Norteño	199
Cristalino de Chihuahua	200
Dulce	1
Dulcillo del Noroeste	1
Gordo	48
Palomero de Chihuahua	2
Pepitilla	5
Ratón	41
Tablilla de Ocho	12
Tabloncillo	17
Tuxpeño Norteño	21

Teocintles			
Especie	Subespecie	raza	Número de poblaciones
<i>Zea mays</i>	<i>mexicana</i>	Nobogame	7

<i>Tripsacum</i>		
Especie	Variedad	Número de poblaciones
<i>Tripsacum</i>		8
<i>Tripsacum dactyloides</i>		6
<i>Tripsacum lanceolatum</i>		14
<i>Tripsacum latifolium</i>		1

SINALOA

Número de Polígonos: 6

UTM 12

Polígono 10.7

Vértice	X	Y	Longitud	Latitud	Límite cartográfico
1	725017.48	2905857.42	-108.7470446	26.2547811	
2	724967.38	2905932.22	-108.7475329	26.2554639	
3	724990.27	2906282.06	-108.7472429	26.2586167	
4	725039.71	2906332.60	-108.7467394	26.2590650	
5	725263.30	2906583.83	-108.7444582	26.2612966	
6	725363.38	2906659.78	-108.7434435	26.2619660	
7	725438.42	2906685.19	-108.7426882	26.2621835	
8	725662.87	2906711.72	-108.7404375	26.2623876	
9	725738.34	2906712.20	-108.7396822	26.2623799	
10	725862.82	2906787.94	-108.7384234	26.2630437	
11	725937.85	2906813.35	-108.7376680	26.2632611	
12	726037.61	2906863.93	-108.7366610	26.2637017	
13	726136.81	2906989.75	-108.7356463	26.2648213	

14	726186.24	2907040.09	-108.7351427	26.2652677	
15	726286.32	2907115.83	-108.7341280	26.2659352	
16	726410.79	2907191.58	-108.7328692	26.2665990	
17	726485.82	2907216.99	-108.7321138	26.2668164	
18	726535.22	2907225.68	-108.7316179	26.2668870	
19	726622.64	2907240.74	-108.7307406	26.2670091	
20	726656.63	2907432.44	-108.7303667	26.2687333	
21	726999.77	2907385.19	-108.7269411	26.2682527	
22	727231.34	2907353.33	-108.7246294	26.2679284	DR 075-Río Fuerte
23	727419.99	2907073.79	-108.7227907	26.2653764	DR 075-Río Fuerte
24	727583.18	2907158.69	-108.7211428	26.2661164	DR 075-Río Fuerte
25	728444.42	2907606.20	-108.7124453	26.2700170	DR 075-Río Fuerte
26	730244.95	2912662.26	-108.6935244	26.3153451	DR 075-Río Fuerte
27	731778.02	2914628.15	-108.6778231	26.3328336	DR 075-Río Fuerte
28	732418.69	2914679.43	-108.6713991	26.3331922	DR 075-Río Fuerte
29	732972.80	2915599.15	-108.6656847	26.3413995	DR 075-Río Fuerte
30	731674.05	2916341.03	-108.6785555	26.3483041	DR 075-Río Fuerte
31	731348.58	2916730.52	-108.6817446	26.3518708	DR 075-Río Fuerte
32	730799.04	2917551.29	-108.6871004	26.3593648	DR 075-Río Fuerte
33	730859.27	2918185.33	-108.6863833	26.3650754	DR 075-Río Fuerte
34	731675.93	2919663.83	-108.6779375	26.3782819	DR 075-Río Fuerte
35	733097.02	2920559.90	-108.6635408	26.3861344	DR 075-Río Fuerte
36	733473.13	2920777.72	-108.6597338	26.3880380	DR 075-Río Fuerte
37	733560.60	2921161.76	-108.6587877	26.3914884	DR 075-Río Fuerte
38	733242.91	2921670.15	-108.6618776	26.3961270	DR 075-Río Fuerte
39	732943.84	2921783.54	-108.6648531	26.3971990	DR 075-Río Fuerte
40	732368.62	2921417.10	-108.6706820	26.3939870	DR 075-Río Fuerte
41	731204.24	2920776.24	-108.6824617	26.3883946	DR 075-Río Fuerte
42	730391.14	2920418.73	-108.6906710	26.3853009	DR 075-Río Fuerte
43	729496.41	2919980.76	-108.6997118	26.3814939	DR 075-Río Fuerte
44	727849.88	2919068.00	-108.7163668	26.3735230	DR 075-Río Fuerte
45	726954.29	2918583.27	-108.7254229	26.3692925	DR 075-Río Fuerte
46	726778.34	2918582.29	-108.7271853	26.3693116	DR 076-Valle del Carrizo
47	726421.80	2918628.64	-108.7307482	26.3697865	DR 076-Valle del Carrizo
48	726148.89	2918597.63	-108.7334871	26.3695500	DR 076-Valle del Carrizo
49	725973.26	2918058.21	-108.7353411	26.3647111	DR 076-Valle del Carrizo
50	724887.50	2917288.50	-108.7463503	26.3579381	DR 076-Valle del Carrizo
51	724071.55	2916417.05	-108.7546740	26.3502038	DR 076-Valle del Carrizo
52	723665.73	2915131.02	-108.7589617	26.3386643	DR 076-Valle del Carrizo
53	723484.46	2913941.09	-108.7609835	26.3279565	DR 076-Valle del Carrizo
54	723597.06	2912940.80	-108.7600298	26.3189137	DR 076-Valle del Carrizo
55	723510.99	2912498.96	-108.7609682	26.3149407	DR 076-Valle del Carrizo
56	723309.79	2912455.95	-108.7629900	26.3145841	DR 076-Valle del Carrizo
57	723312.30	2912310.97	-108.7629900	26.3132756	DR 076-Valle del Carrizo
58	723493.69	2912089.82	-108.7612124	26.3112519	DR 076-Valle del Carrizo
59	723459.70	2911324.60	-108.7616854	26.3043530	DR 076-Valle del Carrizo
60	722724.02	2910586.58	-108.7691774	26.2978089	DR 076-Valle del Carrizo
61	721934.63	2910307.47	-108.7771273	26.2954133	DR 076-Valle del Carrizo
62	721494.62	2909610.55	-108.7816515	26.2891934	DR 076-Valle del Carrizo
63	721490.91	2909604.57	-108.7816897	26.2891400	
64	721481.26	2909589.40	-108.7817888	26.2890046	
65	721488.12	2909589.30	-108.7817202	26.2890027	
66	721412.70	2909542.35	-108.7824831	26.2885907	
67	721416.76	2909528.25	-108.7824450	26.2884629	
68	721407.75	2909519.85	-108.7825365	26.2883885	

69	721308.69	2909429.58	-108.7835436	26.2875894	
70	721289.64	2909339.84	-108.7837496	26.2867826	
71	721261.19	2909220.76	-108.7840548	26.2857125	
72	721201.87	2909079.80	-108.7846727	26.2844499	
73	721120.73	2908876.74	-108.7855196	26.2826303	
74	721001.69	2908661.62	-108.7867479	26.2807076	
75	720895.80	2908479.70	-108.7878389	26.2790826	
76	720714.60	2908198.62	-108.7897005	26.2765744	
77	720670.29	2908114.99	-108.7901583	26.2758267	
78	720548.48	2907882.71	-108.7914171	26.2737496	
79	720520.80	2907807.19	-108.7917070	26.2730725	
80	720475.59	2907820.79	-108.7921572	26.2732022	
81	720388.88	2907808.96	-108.7930269	26.2731088	
82	720331.66	2907811.57	-108.7935991	26.2731412	
83	720292.19	2907846.63	-108.7939882	26.2734635	
84	720307.11	2907910.30	-108.7938280	26.2740357	
85	720254.80	2907938.16	-108.7943468	26.2742951	
86	720195.41	2907978.36	-108.7949343	26.2746671	
87	720174.98	2908014.59	-108.7951326	26.2749970	
88	720136.80	2908018.38	-108.7955141	26.2750371	
89	720078.39	2908045.92	-108.7960939	26.2752946	
90	720031.06	2908005.37	-108.7965746	26.2749360	
91	719944.46	2907987.20	-108.7974444	26.2747853	
92	719889.09	2907971.03	-108.7980013	26.2746480	
93	719865.91	2907944.43	-108.7982378	26.2744115	
94	719832.63	2907973.67	-108.7985659	26.2746804	
95	719811.44	2908009.88	-108.7987719	26.2750104	
96	719810.57	2908016.20	-108.7987795	26.2750676	
97	719780.21	2908007.86	-108.7990847	26.2749970	
98	719703.64	2908028.12	-108.7998476	26.2751916	
99	719623.24	2908004.14	-108.8006563	26.2749875	
100	719525.47	2908060.61	-108.8016253	26.2755120	
101	719458.71	2908131.56	-108.8022814	26.2761624	
102	719433.61	2908217.59	-108.8025179	26.2769425	
103	719337.79	2908249.15	-108.8034716	26.2772420	
104	719292.62	2908171.02	-108.8039370	26.2765439	
105	719246.26	2908117.80	-108.8044100	26.2760709	
106	719249.50	2908061.63	-108.8043871	26.2755635	
107	719178.01	2908006.72	-108.8051119	26.2750791	
108	719144.91	2907935.56	-108.8054552	26.2744420	
109	719114.77	2907914.96	-108.8057604	26.2742608	
110	719066.46	2907886.66	-108.8062487	26.2740129	
111	719028.18	2907896.80	-108.8066301	26.2741101	
112	718999.01	2907863.54	-108.8069277	26.2738145	
113	718936.57	2907859.52	-108.8075533	26.2737878	
114	718890.42	2907793.84	-108.8080263	26.2732022	
115	718855.26	2907753.92	-108.8083849	26.2728475	
116	718773.68	2907754.87	-108.8092012	26.2728684	
117	718669.99	2907710.62	-108.8102465	26.2724851	
118	718600.66	2907618.34	-108.8109560	26.2716630	
119	718553.43	2907571.25	-108.8114367	26.2712453	
120	718579.70	2907460.08	-108.8111925	26.2702382	
121	718540.61	2907382.26	-108.8115969	26.2695420	
122	718541.65	2907275.74	-108.8116045	26.2685807	
123	718559.02	2907195.28	-108.8114443	26.2678521	

124	718538.00	2907131.30	-108.8116655	26.2672780	
125	718531.10	2907043.03	-108.8117495	26.2664826	
126	718489.75	2907008.93	-108.8121691	26.2661813	
127	718409.24	2906991.29	-108.8129778	26.2660344	
128	718325.70	2907017.36	-108.8138094	26.2662824	
129	718260.08	2906975.46	-108.8144732	26.2659143	
130	718226.01	2906916.75	-108.8148241	26.2653897	
131	718178.66	2906876.00	-108.8153048	26.2650292	
132	718127.32	2906891.62	-108.8158159	26.2651780	
133	718129.31	2906954.44	-108.8157854	26.2657445	
134	718064.81	2906981.67	-108.8164263	26.2660001	
135	718034.56	2906967.21	-108.8167315	26.2658742	
136	717960.95	2907037.63	-108.8174563	26.2665208	
137	717812.92	2907090.73	-108.8189287	26.2670224	
138	717652.60	2907149.54	-108.8205233	26.2675775	
139	717561.79	2907200.01	-108.8214235	26.2680467	
140	717469.31	2907169.07	-108.8223543	26.2677815	
141	717374.67	2907175.51	-108.8233004	26.2678540	
142	717302.20	2907133.08	-108.8240328	26.2674821	
143	717254.96	2907086.20	-108.8245134	26.2670663	
144	717206.54	2907064.25	-108.8250017	26.2668756	
145	717151.16	2907048.10	-108.8255587	26.2667382	
146	717121.01	2907027.30	-108.8258638	26.2665551	
147	717046.48	2907016.32	-108.8266115	26.2664674	
148	717008.09	2907032.59	-108.8269930	26.2666200	
149	716907.52	2906938.31	-108.8280153	26.2657846	
150	716838.12	2906940.10	-108.8287096	26.2658113	
151	716821.07	2906819.96	-108.8289003	26.2647298	
152	716675.20	2906653.69	-108.8303881	26.2632516	
153	716338.30	2906330.97	-108.8338137	26.2603906	
154	716170.30	2906119.31	-108.8355303	26.2585061	
155	716069.00	2905930.96	-108.8365755	26.2568219	
156	715978.54	2905686.78	-108.8375216	26.2546323	
157	715877.23	2905498.43	-108.8385668	26.2529481	
158	715713.11	2905418.75	-108.8402224	26.2522538	
159	715268.88	2905402.68	-108.8446703	26.2521756	
160	714887.96	2905384.51	-108.8484850	26.2520688	
161	714503.42	2905309.43	-108.8523455	26.2514489	
162	714138.67	2905235.74	-108.8560076	26.2508386	
163	713984.78	2905182.04	-108.8575564	26.2503770	
164	713940.57	2904997.19	-108.8580294	26.2487157	
165	714041.29	2904946.43	-108.8570299	26.2482427	DR 076-Valle del Carrizo
166	713972.89	2904886.75	-108.8577242	26.2477143	DR 076-Valle del Carrizo
167	713580.49	2904547.55	-108.8617067	26.2447122	DR 076-Valle del Carrizo
168	713431.52	2904611.04	-108.8631868	26.2453073	DR 076-Valle del Carrizo
169	713203.72	2904693.10	-108.8654528	26.2460816	DR 076-Valle del Carrizo
170	712982.13	2904814.59	-108.8676500	26.2472108	DR 076-Valle del Carrizo
171	712813.89	2904890.88	-108.8693209	26.2479241	DR 076-Valle del Carrizo
172	712629.76	2904914.27	-108.8711596	26.2481626	DR 076-Valle del Carrizo
173	712509.77	2904978.25	-108.8723497	26.2487576	DR 076-Valle del Carrizo
174	712416.90	2905108.20	-108.8732576	26.2499440	DR 076-Valle del Carrizo
175	712373.25	2905305.55	-108.8736620	26.2517312	DR 076-Valle del Carrizo
176	712377.40	2905424.41	-108.8736010	26.2528031	DR 076-Valle del Carrizo
177	712417.15	2905556.97	-108.8731814	26.2539933	DR 076-Valle del Carrizo
178	712429.81	2905853.74	-108.8730059	26.2566693	DR 076-Valle del Carrizo

179	712048.77	2906262.85	-108.8767519	26.2604173	DR 076-Valle del Carrizo
180	711745.05	2906653.36	-108.8797274	26.2639859	DR 076-Valle del Carrizo
181	711629.77	2906803.04	-108.8808565	26.2653535	DR 076-Valle del Carrizo
182	711522.09	2906814.59	-108.8819323	26.2654737	DR 076-Valle del Carrizo
183	711360.54	2906904.11	-108.8835344	26.2663053	DR 076-Valle del Carrizo
184	711216.95	2906967.71	-108.8849611	26.2669003	DR 076-Valle del Carrizo
185	711090.88	2907031.60	-108.8862124	26.2674954	DR 076-Valle del Carrizo
186	710960.45	2907036.02	-108.8875170	26.2675546	DR 076-Valle del Carrizo
187	710883.15	2907008.55	-108.8882952	26.2673181	DR 076-Valle del Carrizo
188	710627.95	2906997.63	-108.8908510	26.2672570	DR 076-Valle del Carrizo
189	710573.85	2907043.04	-108.8913851	26.2676747	DR 076-Valle del Carrizo
190	710522.83	2907226.74	-108.8918657	26.2693398	DR 076-Valle del Carrizo
191	710514.27	2907424.45	-108.8919191	26.2711251	DR 076-Valle del Carrizo
192	710494.80	2907496.63	-108.8921023	26.2717793	DR 076-Valle del Carrizo
193	710485.70	2907681.02	-108.8921633	26.2734445	DR 076-Valle del Carrizo
194	710573.25	2907781.37	-108.8912706	26.2743371	DR 076-Valle del Carrizo
195	710583.29	2907913.43	-108.8911486	26.2755273	DR 076-Valle del Carrizo
196	710534.32	2908018.11	-108.8916216	26.2764791	DR 076-Valle del Carrizo
197	710402.66	2908239.61	-108.8929033	26.2784970	DR 076-Valle del Carrizo
198	710379.50	2908397.98	-108.8931093	26.2799294	DR 076-Valle del Carrizo
199	710559.71	2908611.87	-108.8912706	26.2818330	DR 076-Valle del Carrizo
200	710651.84	2908804.46	-108.8903170	26.2835572	DR 076-Valle del Carrizo
201	710588.54	2909040.80	-108.8909121	26.2856992	DR 076-Valle del Carrizo
202	710622.96	2909126.97	-108.8905535	26.2864717	DR 076-Valle del Carrizo
203	710632.46	2909292.00	-108.8904314	26.2879594	DR 076-Valle del Carrizo
204	710343.15	2909880.63	-108.8932314	26.2933133	DR 076-Valle del Carrizo
205	710144.73	2910411.34	-108.8951311	26.2981313	DR 076-Valle del Carrizo
206	710088.38	2910548.87	-108.8956728	26.2993806	DR 076-Valle del Carrizo
207	710028.19	2910969.81	-108.8962069	26.3031877	DR 076-Valle del Carrizo
208	709838.25	2911355.65	-108.8980455	26.3066972	DR 076-Valle del Carrizo
209	709614.85	2911925.70	-108.9001894	26.3118737	DR 076-Valle del Carrizo
210	709553.07	2912069.70	-108.9007845	26.3131822	DR 076-Valle del Carrizo
211	709465.95	2912648.31	-108.9015627	26.3184159	DR 076-Valle del Carrizo
212	709359.29	2913022.41	-108.9025698	26.3218072	DR 076-Valle del Carrizo
213	709359.61	2913378.38	-108.9025087	26.3250192	DR 076-Valle del Carrizo
214	709535.50	2913526.24	-108.9007235	26.3263276	DR 076-Valle del Carrizo
215	709486.11	2913611.26	-108.9012041	26.3271020	DR 076-Valle del Carrizo
216	709420.29	2913629.85	-108.9018602	26.3272794	DR 076-Valle del Carrizo
217	709317.85	2913650.59	-108.9028826	26.3274816	DR 076-Valle del Carrizo
218	709211.71	2913712.28	-108.9039354	26.3280538	DR 076-Valle del Carrizo
219	709144.60	2913809.90	-108.9045916	26.3289445	DR 076-Valle del Carrizo
220	709083.26	2913927.70	-108.9051867	26.3300164	DR 076-Valle del Carrizo
221	708973.19	2914466.41	-108.9062014	26.3348935	DR 076-Valle del Carrizo
222	708928.32	2914696.51	-108.9066134	26.3369763	DR 076-Valle del Carrizo
223	708916.42	2914960.33	-108.9066897	26.3393586	DR 076-Valle del Carrizo
224	708951.72	2915085.82	-108.9063158	26.3404859	DR 076-Valle del Carrizo
225	708930.72	2915159.25	-108.9065142	26.3411515	DR 076-Valle del Carrizo
226	708751.16	2915333.06	-108.9082842	26.3427461	DR 076-Valle del Carrizo
227	708722.11	2916420.34	-108.9083986	26.3525613	DR 076-Valle del Carrizo
228	708678.94	2916498.69	-108.9088183	26.3532746	DR 076-Valle del Carrizo
229	708221.05	2916550.68	-108.9133959	26.3538106	DR 076-Valle del Carrizo
230	708148.40	2916615.45	-108.9141131	26.3544057	DR 076-Valle del Carrizo
231	708101.42	2916977.21	-108.9145250	26.3576768	DR 076-Valle del Carrizo
232	707979.11	2917192.95	-108.9157152	26.3596414	DR 076-Valle del Carrizo
233	707969.40	2917416.85	-108.9157763	26.3616632	DR 076-Valle del Carrizo

234	707873.25	2917474.70	-108.9167299	26.3621991	DR 076-Valle del Carrizo
235	707602.98	2917325.12	-108.9194613	26.3608888	DR 076-Valle del Carrizo
236	707506.71	2917296.72	-108.9204302	26.3606465	DR 076-Valle del Carrizo
237	707299.80	2917326.99	-108.9224978	26.3609498	DR 076-Valle del Carrizo
238	707028.49	2917573.11	-108.9251757	26.3632100	DR 076-Valle del Carrizo
239	706891.02	2917643.40	-108.9265413	26.3638642	DR 076-Valle del Carrizo
240	706717.66	2917719.67	-108.9282656	26.3645776	DR 076-Valle del Carrizo
241	706535.46	2917967.22	-108.9300509	26.3668378	DR 076-Valle del Carrizo
242	706437.31	2918150.39	-108.9310045	26.3685048	DR 076-Valle del Carrizo
243	706304.66	2918253.74	-108.9323168	26.3694566	DR 076-Valle del Carrizo
244	706076.32	2918434.61	-108.9345751	26.3711217	DR 076-Valle del Carrizo
245	705863.81	2918721.22	-108.9366579	26.3737386	DR 076-Valle del Carrizo
246	705861.28	2918879.49	-108.9366579	26.3751672	DR 076-Valle del Carrizo
247	705947.93	2919032.44	-108.9357653	26.3765347	DR 076-Valle del Carrizo
248	706034.90	2919165.73	-108.9348726	26.3777249	DR 076-Valle del Carrizo
249	706032.79	2919297.38	-108.9348726	26.3789132	DR 076-Valle del Carrizo
250	705972.14	2919375.68	-108.9354677	26.3796285	DR 076-Valle del Carrizo
251	705846.64	2919413.20	-108.9367189	26.3799851	DR 076-Valle del Carrizo
252	705702.69	2919509.82	-108.9381456	26.3808778	DR 076-Valle del Carrizo
253	705563.77	2919672.26	-108.9395113	26.3823636	DR 076-Valle del Carrizo
254	705412.47	2919847.81	-108.9409990	26.3839696	DR 076-Valle del Carrizo
255	705219.32	2920069.00	-108.9428988	26.3859933	DR 076-Valle del Carrizo
256	705299.67	2920235.15	-108.9420672	26.3874810	DR 076-Valle del Carrizo
257	705427.64	2920375.65	-108.9407625	26.3887303	DR 076-Valle del Carrizo
258	705390.41	2920561.07	-108.9411059	26.3904088	DR 076-Valle del Carrizo
259	705313.38	2920618.14	-108.9418685	26.3909349	DR 076-Valle del Carrizo
260	705869.04	2920512.09	-108.9363183	26.3898978	Límite con estado vecino
261	708425.45	2924077.73	-108.9101261	26.4217000	Límite con estado vecino
262	711321.50	2922410.68	-108.8813781	26.4062307	Límite con estado vecino
263	713372.94	2925383.32	-108.8603276	26.4327468	Límite con estado vecino
264	711773.50	2926998.08	-108.8760904	26.4475560	Límite con estado vecino
265	715591.12	2930324.29	-108.8372635	26.4769938	Límite con estado vecino
266	714581.23	2931460.73	-108.8471976	26.4874008	Límite con estado vecino
267	708095.67	2930602.17	-108.9123692	26.4806201	Límite con estado vecino
268	710173.95	2931657.17	-108.8913574	26.4898332	Límite con estado vecino
269	711867.43	2938501.18	-108.8732383	26.5513344	Límite con estado vecino
270	718744.17	2940746.12	-108.8038623	26.5705427	Límite con estado vecino
271	720213.63	2939975.68	-108.7892515	26.5633633	Límite con estado vecino
272	721446.88	2941827.72	-108.7765555	26.5798803	Límite con estado vecino
273	725668.32	2943461.62	-108.7339061	26.5939535	Límite con estado vecino
274	731123.44	2942826.69	-108.6792786	26.5873430	Límite con estado vecino
275	731041.40	2948979.58	-108.6789808	26.6428656	Límite con estado vecino
276	733107.06	2951911.26	-108.6577031	26.6689735	Límite con estado vecino
277	736246.20	2953165.61	-108.6259478	26.6797658	Límite con estado vecino
278	736076.19	2956579.23	-108.6270169	26.7105894	Límite con estado vecino
279	738593.34	2958517.90	-108.6013660	26.7276529	Límite con estado vecino
280	739241.71	2962021.83	-108.5941869	26.7591513	Límite con estado vecino
281	740748.45	2962282.78	-108.5789960	26.7612473	Límite con estado vecino
282	740504.35	2965416.69	-108.5808497	26.7895596	Límite con estado vecino
283	743192.19	2964389.92	-108.5540319	26.7798333	Límite con estado vecino
284	744555.68	2966348.37	-108.5399473	26.7972621	Límite con estado vecino
285	742704.69	2967473.77	-108.5583358	26.8077361	Límite con estado vecino
286	742739.87	2969278.33	-108.5576330	26.8240082	Límite con estado vecino
287	745111.43	2971491.53	-108.5333562	26.8435584	Límite con estado vecino
288	751427.74	2985709.81	-108.4669800	26.9706828	Límite con estado vecino

289	755655.66	2986408.36	-108.4242767	26.9762119	Límite con estado vecino
290	747401.76	2987757.17	-108.5071017	26.9898729	Límite con estado vecino
291	749652.77	2990953.85	-108.4837951	27.0183034	Límite con estado vecino
292	748869.10	2992414.92	-108.4913946	27.0316230	Límite con estado vecino
293	750405.29	2993361.34	-108.4757308	27.0398827	Límite con estado vecino
294	757289.92	2990636.54	-108.4069501	27.0140454	Límite con estado vecino
295	762935.60	2991670.67	-108.3498808	27.0223132	Límite con estado vecino
296	764619.83	2989739.14	-108.3333317	27.0045728	Límite con estado vecino
297	766155.95	2993075.73	-108.3171502	27.0343704	Límite con estado vecino
298	767516.06	2993351.90	-108.3033930	27.0365991	Límite con estado vecino
299	769329.67	2990750.67	-108.2856924	27.0127888	Límite con estado vecino
300	773549.24	2994122.31	-108.2424639	27.0423687	Límite con estado vecino
301	775170.29	2992514.79	-108.2264946	27.0275511	Límite con estado vecino
302	777870.86	2993392.17	-108.1991046	27.0349243	Límite con estado vecino
303	779481.80	2989586.08	-108.1837389	27.0002785	Límite con estado vecino
304	774667.96	2984674.66	-108.2332846	26.9569482	Límite con estado vecino
305	775073.44	2979076.38	-108.2304384	26.9063823	Límite con estado vecino
306	777207.15	2976837.74	-108.2094723	26.8857714	Límite con estado vecino
307	777412.53	2979080.49	-108.2069091	26.9059556	Límite con estado vecino
308	779850.38	2978364.43	-108.1825481	26.8990109	Límite con estado vecino
309	780545.94	2976399.00	-108.1759933	26.8811473	Límite con estado vecino
310	783635.65	2979474.87	-108.1442249	26.9082591	Límite con estado vecino
311	783735.83	2974971.23	-108.1442391	26.8676272	Límite con estado vecino
312	788820.96	2975224.79	-108.0930522	26.8688705	Límite con estado vecino
313	795588.05	2967570.84	-108.0268195	26.7984412	Límite con estado vecino
314	794586.10	2964365.28	-108.0376378	26.7697487	Límite con estado vecino
315	796903.19	2964793.92	-108.0142614	26.7731247	Límite con estado vecino
316	797787.35	2963472.61	-108.0056925	26.7610235	Límite con estado vecino
317	796520.18	2960072.35	-108.0192205	26.7306330	Límite con estado vecino
318	797576.72	2959281.74	-108.0087978	26.7232810	Límite con estado vecino
319	797373.15	2955620.79	-108.0117042	26.6903146	Límite con estado vecino
320	790621.53	2950146.18	-108.0807373	26.6423600	Límite con estado vecino
321	791240.29	2948592.83	-108.0748854	26.6282254	Límite con estado vecino
322	793504.15	2948789.13	-108.0521267	26.6295260	Límite con estado vecino
323	795597.02	2947279.74	-108.0314810	26.6154789	Límite con estado vecino
324	798865.02	2941747.72	-108.0000000	26.5649101	Límite con estado vecino y UTM
325	799167.68	2928807.90	-108.0000000	26.4481705	Límite con estado vecino y UTM
326	797916.13	2927763.43	-108.0127797	26.4390155	Límite con estado vecino
327	799236.15	2925873.17	-108.0000000	26.4216940	Límite con estado vecino y UTM
328	802165.65	2797639.06	-108.0000000	25.2647234	DR 010-Culiacán-Humaya y UTM
329	801967.33	2797954.69	-108.0018969	25.2676099	DR 010-Culiacán-Humaya
330	801366.43	2799372.68	-108.0075426	25.2805188	DR 010-Culiacán-Humaya
331	800649.66	2800576.80	-108.0143862	25.2915223	DR 010-Culiacán-Humaya
332	799612.91	2802169.76	-108.0243197	25.3060964	DR 010-Culiacán-Humaya
333	798929.76	2802702.15	-108.0309801	25.3110345	DR 010-Culiacán-Humaya
334	798711.17	2803093.01	-108.0330629	25.3146031	DR 010-Culiacán-Humaya
335	798076.35	2803600.07	-108.0392504	25.3193028	DR 010-Culiacán-Humaya
336	797626.68	2804150.79	-108.0435915	25.3243592	DR 010-Culiacán-Humaya
337	796996.01	2804473.35	-108.0497789	25.3273938	DR 010-Culiacán-Humaya
338	796770.10	2804362.84	-108.0520449	25.3264421	DR 010-Culiacán-Humaya
339	794650.65	2805615.67	-108.0728045	25.3381608	DR 010-Culiacán-Humaya
340	794043.05	2807106.25	-108.0785112	25.3517240	DR 010-Culiacán-Humaya
341	794069.07	2808096.15	-108.0780382	25.3606465	DR 010-Culiacán-Humaya
342	793100.35	2808813.71	-108.0874987	25.3673089	DR 010-Culiacán-Humaya
343	792623.73	2810089.57	-108.0919542	25.3789094	DR 010-Culiacán-Humaya

344	792705.19	2810724.52	-108.0910082	25.3846200	DR 010-Culiacán-Humaya
345	792673.91	2811066.86	-108.0912447	25.3877137	DR 010-Culiacán-Humaya
346	792231.14	2811320.94	-108.0955858	25.3900922	DR 010-Culiacán-Humaya
347	792288.59	2811717.88	-108.0949297	25.3936608	DR 010-Culiacán-Humaya
348	792018.11	2812318.94	-108.0974855	25.3991349	DR 010-Culiacán-Humaya
349	791439.19	2813856.31	-108.1029024	25.4131139	DR 010-Culiacán-Humaya
350	791572.16	2816009.34	-108.1011171	25.4325059	DR 010-Culiacán-Humaya
351	792447.93	2816780.45	-108.0922518	25.4392884	DR 010-Culiacán-Humaya
352	791785.41	2817504.72	-108.0986757	25.4459508	DR 010-Culiacán-Humaya
353	791830.50	2817691.59	-108.0981875	25.4476274	DR 074-Mocorito
354	791812.24	2818001.23	-108.0983019	25.4504235	DR 074-Mocorito
355	791928.26	2818175.06	-108.0971117	25.4519685	DR 074-Mocorito
356	791838.75	2818687.65	-108.0978899	25.4566091	DR 074-Mocorito
357	791586.33	2819275.78	-108.1002703	25.4619630	DR 074-Mocorito
358	790704.62	2820057.92	-108.1088610	25.4691899	DR 074-Mocorito
359	786991.41	2820650.70	-108.1456270	25.4752591	DR 074-Mocorito
360	786200.50	2822374.83	-108.1531191	25.4909623	DR 074-Mocorito
361	786399.19	2823170.63	-108.1509752	25.4981015	DR 074-Mocorito
362	785735.41	2823947.76	-108.1574068	25.5052388	DR 074-Mocorito
363	784799.00	2824086.17	-108.1666842	25.5066674	DR 074-Mocorito
364	784253.63	2824391.13	-108.1720400	25.5095227	DR 074-Mocorito
365	784058.96	2825099.22	-108.1738253	25.5159467	DR 074-Mocorito
366	783777.81	2826517.93	-108.1763201	25.5287965	DR 074-Mocorito
367	781914.00	2828061.28	-108.1945238	25.5430730	DR 074-Mocorito
368	781519.12	2829754.41	-108.1980944	25.5584195	DR 074-Mocorito
369	779774.09	2830825.75	-108.2152224	25.5684140	DR 074-Mocorito
370	779608.27	2831890.80	-108.2166491	25.5780519	DR 074-Mocorito
371	779840.74	2832766.08	-108.2141543	25.5859025	DR 074-Mocorito
372	779254.19	2833520.75	-108.2198305	25.5928205	DR 074-Mocorito
373	778466.82	2835114.97	-108.2273302	25.6073487	DR 074-Mocorito
374	778471.93	2835163.93	-108.2272692	25.6077893	DR 063-Guasave
375	778534.92	2835232.28	-108.2266283	25.6083940	DR 063-Guasave
376	778854.92	2835699.56	-108.2233477	25.6125482	DR 063-Guasave
377	779236.00	2836360.56	-108.2194185	25.6184381	DR 063-Guasave
378	778957.58	2837093.36	-108.2220354	25.6251004	DR 063-Guasave
379	778360.91	2837169.88	-108.2279558	25.6259034	DR 063-Guasave
380	777809.24	2838322.24	-108.2332048	25.6364015	DR 063-Guasave
381	778231.92	2839081.99	-108.2288408	25.6431745	DR 063-Guasave
382	778227.65	2839285.54	-108.2288408	25.6450112	DR 063-Guasave
383	777808.79	2839480.20	-108.2329683	25.6468461	DR 063-Guasave
384	777735.71	2839785.09	-108.2336321	25.6496099	DR 063-Guasave
385	777566.95	2840009.73	-108.2352648	25.6516679	DR 063-Guasave
386	777040.89	2839795.10	-108.2405443	25.6498311	DR 063-Guasave
387	776579.93	2840172.26	-108.2450533	25.6533196	DR 063-Guasave
388	775895.74	2840483.88	-108.2517977	25.6562589	DR 063-Guasave
389	775571.50	2840998.61	-108.2549181	25.6609624	DR 063-Guasave
390	775190.83	2841130.91	-108.2586794	25.6622270	DR 063-Guasave
391	774973.16	2841610.00	-108.2607470	25.6665891	DR 063-Guasave
392	774467.14	2841874.21	-108.2657290	25.6690667	DR 063-Guasave
393	773682.25	2842466.57	-108.2734194	25.6745561	DR 063-Guasave
394	773292.56	2842593.24	-108.2772722	25.6757710	DR 063-Guasave
395	773169.01	2842972.37	-108.2784243	25.6792138	DR 063-Guasave
396	772728.05	2843431.46	-108.2827196	25.6834367	DR 063-Guasave
397	772540.63	2843824.30	-108.2845049	25.6870149	DR 063-Guasave
398	772146.00	2844156.84	-108.2883654	25.6900876	DR 063-Guasave

399	772027.90	2844496.77	-108.2894716	25.6931756	DR 063-Guasave
400	771723.86	2844711.08	-108.2924547	25.6951650	DR 063-Guasave
401	771668.22	2845481.11	-108.2928515	25.7021211	DR 063-Guasave
402	771735.23	2846099.51	-108.2920580	25.7076867	DR 063-Guasave
403	771609.27	2846711.42	-108.2931871	25.7132295	DR 063-Guasave
404	771334.42	2847148.78	-108.2958345	25.7172254	DR 063-Guasave
405	771361.36	2848338.56	-108.2953234	25.7279523	DR 063-Guasave
406	772885.54	2850625.32	-108.2796755	25.7482961	DR 063-Guasave
407	774281.86	2852698.84	-108.2653399	25.7667382	DR 063-Guasave
408	775028.81	2853241.97	-108.2577868	25.7714971	DR 063-Guasave
409	775295.32	2853610.18	-108.2550554	25.7747682	DR 063-Guasave
410	775345.82	2853795.84	-108.2545137	25.7764333	DR 063-Guasave
411	775441.71	2854338.77	-108.2534456	25.7813123	DR 063-Guasave
412	776741.66	2856403.87	-108.2400637	25.7996934	DR 063-Guasave
413	776934.29	2856638.62	-108.2380953	25.8017743	DR 063-Guasave
414	777358.80	2856878.46	-108.2338152	25.8038571	DR 063-Guasave
415	777730.15	2857097.33	-108.2300692	25.8057607	DR 063-Guasave
416	778194.51	2857733.70	-108.2253084	25.8114121	DR 063-Guasave
417	778441.70	2857883.99	-108.2228136	25.8127206	DR 063-Guasave
418	778687.29	2858146.33	-108.2203112	25.8150399	DR 063-Guasave
419	778703.07	2858232.52	-108.2201357	25.8158143	DR 063-Guasave
420	778621.15	2858268.64	-108.2209444	25.8161557	DR 063-Guasave
421	778440.89	2858357.24	-108.2227221	25.8169892	DR 063-Guasave
422	777720.55	2857952.94	-108.2299852	25.8134797	DR 063-Guasave
423	777152.68	2857723.39	-108.2356920	25.8115170	DR 063-Guasave
424	773891.04	2858021.26	-108.2681322	25.8148187	DR 063-Guasave
425	773862.36	2858038.43	-108.2684145	25.8149789	DR 063-Guasave
426	764963.12	2868045.41	-108.3550921	25.9068864	DR 063-Guasave
427	765014.37	2868310.76	-108.3545275	25.9092706	DR 063-Guasave
428	764790.64	2868670.36	-108.3566866	25.9125550	DR 063-Guasave
429	764582.97	2868916.74	-108.3587084	25.9148152	DR 063-Guasave
430	764311.82	2869353.21	-108.3613253	25.9188016	DR 063-Guasave
431	764336.99	2869584.41	-108.3610277	25.9208825	DR 063-Guasave
432	764509.65	2869897.87	-108.3592424	25.9236787	DR 063-Guasave
433	764344.35	2870092.46	-108.3608522	25.9254640	DR 063-Guasave
434	763993.87	2870025.98	-108.3643618	25.9249280	DR 063-Guasave
435	763629.39	2870084.62	-108.3679857	25.9255231	DR 063-Guasave
436	763171.67	2870293.01	-108.3725100	25.9274858	DR 063-Guasave
437	762975.50	2870579.18	-108.3744097	25.9301026	DR 063-Guasave
438	762606.72	2870815.80	-108.3780413	25.9323037	DR 063-Guasave
439	762736.49	2870904.25	-108.3767290	25.9330781	DR 063-Guasave
440	762888.80	2871012.81	-108.3751879	25.9340299	DR 063-Guasave
441	762906.09	2871065.81	-108.3750048	25.9345048	DR 063-Guasave
442	762728.96	2871280.05	-108.3767290	25.9364694	DR 063-Guasave
443	762622.27	2871528.48	-108.3777437	25.9387296	DR 063-Guasave
444	762867.32	2871816.94	-108.3752413	25.9412873	DR 063-Guasave
445	762936.29	2871923.84	-108.3745318	25.9422391	DR 063-Guasave
446	762951.23	2872056.08	-108.3743563	25.9434293	DR 063-Guasave
447	762830.90	2872145.86	-108.3755388	25.9442609	DR 063-Guasave
448	762603.48	2872161.18	-108.3778048	25.9444402	DR 063-Guasave
449	762461.98	2872238.90	-108.3792009	25.9451669	DR 063-Guasave
450	762484.93	2872429.24	-108.3789339	25.9468797	DR 063-Guasave
451	763211.90	2873050.47	-108.3715563	25.9523519	DR 063-Guasave
452	763662.90	2873171.61	-108.3670321	25.9533628	DR 063-Guasave
453	764005.06	2873343.43	-108.3635836	25.9548505	DR 063-Guasave

454	764219.33	2873637.86	-108.3613863	25.9574674	DR 063-Guasave
455	764365.18	2873799.18	-108.3598986	25.9588960	DR 063-Guasave
456	764673.49	2873904.15	-108.3568010	25.9597867	DR 063-Guasave
457	764701.17	2874010.23	-108.3565035	25.9607385	DR 063-Guasave
458	764776.63	2874097.60	-108.3557329	25.9615129	DR 063-Guasave
459	764943.35	2874397.64	-108.3540087	25.9641889	DR 063-Guasave
460	765066.56	2874505.65	-108.3527575	25.9651406	DR 063-Guasave
461	765280.79	2874800.31	-108.3505602	25.9677594	DR 063-Guasave
462	765716.01	2875092.70	-108.3461580	25.9703172	DR 063-Guasave
463	765888.05	2875129.18	-108.3444338	25.9706147	DR 063-Guasave
464	766054.22	2875191.76	-108.3427630	25.9711488	DR 063-Guasave
465	766146.70	2875305.71	-108.3418169	25.9721597	DR 063-Guasave
466	766258.16	2875426.82	-108.3406801	25.9732316	DR 063-Guasave
467	766297.09	2875843.12	-108.3402071	25.9769795	DR 063-Guasave
468	766465.37	2876064.13	-108.3384829	25.9789422	DR 063-Guasave
469	766574.03	2876283.93	-108.3373537	25.9809049	DR 063-Guasave
470	766552.76	2876764.98	-108.3374682	25.9852479	DR 063-Guasave
471	766508.19	2876889.26	-108.3378878	25.9863770	DR 063-Guasave
472	766260.18	2877055.70	-108.3403292	25.9879239	DR 063-Guasave
473	765994.73	2877215.23	-108.3429461	25.9894116	DR 063-Guasave
474	766006.10	2877558.44	-108.3427630	25.9925054	DR 063-Guasave
475	766036.28	2877803.07	-108.3424120	25.9947064	DR 063-Guasave
476	766182.73	2877931.24	-108.3409243	25.9958356	DR 063-Guasave
477	766352.01	2878139.16	-108.3391924	25.9976800	DR 063-Guasave
478	766574.41	2878328.29	-108.3369341	25.9993451	DR 063-Guasave
479	766684.26	2878488.92	-108.3358049	26.0007737	DR 063-Guasave
480	766697.39	2878706.77	-108.3356295	26.0027364	DR 063-Guasave
481	766638.40	2878976.02	-108.3361635	26.0051759	DR 063-Guasave
482	766633.56	2879213.39	-108.3361635	26.0073178	DR 063-Guasave
483	766669.26	2879523.90	-108.3357439	26.0101121	DR 063-Guasave
484	766701.53	2879702.82	-108.3353853	26.0117200	DR 063-Guasave
485	766629.91	2879991.47	-108.3360415	26.0143369	DR 063-Guasave
486	766557.29	2880029.54	-108.3367586	26.0146935	DR 063-Guasave
487	766248.23	2879706.68	-108.3399096	26.0118382	DR 063-Guasave
488	766082.95	2879340.67	-108.3416338	26.0085671	DR 063-Guasave
489	765933.90	2879040.75	-108.3431826	26.0058892	DR 063-Guasave
490	765573.63	2879016.93	-108.3467836	26.0057405	DR 063-Guasave
491	764681.85	2878932.87	-108.3557024	26.0051454	DR 063-Guasave
492	763549.60	2878909.99	-108.3670092	26.0051454	DR 063-Guasave
493	761342.28	2879063.59	-108.3890123	26.0069306	DR 063-Guasave
494	760772.93	2878448.75	-108.3948183	26.0014871	DR 063-Guasave
495	760860.02	2878259.34	-108.3939867	25.9997628	DR 063-Guasave
496	760977.15	2878096.75	-108.3928499	25.9982751	DR 063-Guasave
497	761034.97	2877880.32	-108.3923159	25.9963124	DR 063-Guasave
498	760965.33	2877463.44	-108.3930941	25.9925645	DR 063-Guasave
499	760912.90	2877409.53	-108.3936281	25.9920877	DR 063-Guasave
500	760694.02	2877345.96	-108.3958254	25.9915536	DR 063-Guasave
501	760762.76	2877195.51	-108.3951693	25.9901841	DR 063-Guasave
502	760776.85	2877064.06	-108.3950548	25.9889958	DR 063-Guasave
503	760697.90	2876844.91	-108.3958864	25.9870332	DR 063-Guasave
504	760373.51	2876666.97	-108.3991594	25.9854863	DR 063-Guasave
505	760004.96	2876633.21	-108.4028444	25.9852479	DR 063-Guasave
506	759709.54	2876805.38	-108.4057589	25.9868539	DR 063-Guasave
507	759597.88	2877001.07	-108.4068346	25.9886392	DR 063-Guasave
508	759382.89	2877049.46	-108.4089708	25.9891141	DR 063-Guasave

509	759088.29	2876872.14	-108.4119463	25.9875672	DR 063-Guasave
510	758945.54	2876707.77	-108.4134035	25.9861100	DR 063-Guasave
511	758805.14	2876424.83	-108.4148607	25.9835828	DR 063-Guasave
512	758619.06	2876170.38	-108.4167681	25.9813207	DR 063-Guasave
513	758516.77	2875931.12	-108.4178362	25.9791806	DR 063-Guasave
514	758314.14	2875623.70	-108.4199190	25.9764436	DR 063-Guasave
515	758303.07	2875293.85	-108.4200945	25.9734700	DR 063-Guasave
516	758430.35	2874887.43	-108.4189043	25.9697812	DR 063-Guasave
517	758290.11	2874594.57	-108.4203615	25.9671643	DR 063-Guasave
518	758229.25	2873571.26	-108.4211702	25.9579442	DR 063-Guasave
519	758308.77	2873493.54	-108.4203920	25.9572289	DR 063-Guasave
520	758274.27	2873110.36	-108.4208117	25.9537786	DR 063-Guasave
521	758245.63	2873050.59	-108.4211092	25.9532445	DR 063-Guasave
522	757758.79	2872961.72	-108.4259844	25.9525292	DR 063-Guasave
523	757388.83	2872644.69	-108.4297381	25.9497350	DR 063-Guasave
524	757342.66	2871997.41	-108.4303255	25.9439042	DR 063-Guasave
525	757280.29	2871824.71	-108.4309816	25.9423574	DR 063-Guasave
526	756768.51	2871445.50	-108.4361620	25.9390271	DR 063-Guasave
527	756215.16	2871078.62	-108.4417543	25.9358151	DR 063-Guasave
528	755578.20	2870723.24	-108.4481783	25.9327214	DR 063-Guasave
529	755212.95	2870511.67	-108.4518633	25.9308770	DR 063-Guasave
530	754879.02	2870498.62	-108.4551973	25.9308179	DR 063-Guasave
531	754737.12	2870126.49	-108.4566851	25.9274858	DR 063-Guasave
532	754903.07	2869575.75	-108.4551363	25.9224885	DR 063-Guasave
533	754924.74	2869404.91	-108.4549532	25.9209435	DR 063-Guasave
534	754230.22	2868619.92	-108.4620333	25.9139836	DR 063-Guasave
535	754189.96	2868526.74	-108.4624529	25.9131501	DR 063-Guasave
536	754227.29	2868454.94	-108.4620943	25.9124959	DR 063-Guasave
537	754238.15	2867894.65	-108.4620943	25.9074395	DR 063-Guasave
538	754126.40	2867503.45	-108.4632845	25.9039300	DR 063-Guasave
539	755719.74	2865615.40	-108.4477587	25.8866189	DR 063-Guasave
540	755507.45	2865162.82	-108.4499636	25.8825734	DR 063-Guasave
541	755521.99	2865044.49	-108.4498415	25.8815034	DR 063-Guasave
542	755656.74	2864882.19	-108.4485293	25.8800157	DR 063-Guasave
543	755515.29	2864483.85	-108.4500170	25.8764470	DR 063-Guasave
544	755360.58	2864137.90	-108.4516268	25.8733533	DR 063-Guasave
545	755215.57	2863330.58	-108.4532290	25.8660958	DR 063-Guasave
546	754871.15	2862941.42	-108.4567385	25.8626454	DR 063-Guasave
547	754838.78	2862439.70	-108.4571581	25.8581250	DR 063-Guasave
548	754568.64	2862203.59	-108.4598970	25.8560422	DR 063-Guasave
549	754047.84	2861989.28	-108.4651308	25.8541997	DR 063-Guasave
550	753326.63	2861968.61	-108.4723253	25.8541387	DR 063-Guasave
551	753098.28	2861746.66	-108.4746447	25.8521760	DR 063-Guasave
552	753042.28	2861554.45	-108.4752398	25.8504518	DR 063-Guasave
553	753075.41	2861383.62	-108.4749422	25.8489049	DR 063-Guasave
554	753386.31	2860736.71	-108.4719668	25.8430150	DR 063-Guasave
555	753624.95	2860505.14	-108.4696322	25.8408845	DR 063-Guasave
556	753044.73	2858798.74	-108.4757433	25.8255914	DR 063-Guasave
557	752848.18	2858870.03	-108.4776888	25.8262685	DR 063-Guasave
558	752741.82	2858828.45	-108.4787569	25.8259118	DR 063-Guasave
559	752601.53	2858680.72	-108.4801836	25.8246034	DR 063-Guasave
560	751732.96	2858552.04	-108.4888659	25.8235925	DR 063-Guasave
561	751361.54	2858281.09	-108.4926195	25.8212121	DR 063-Guasave
562	751129.86	2857947.07	-108.4949923	25.8182385	DR 063-Guasave
563	750978.33	2857423.23	-108.4966021	25.8135388	DR 063-Guasave

564	750644.73	2857093.83	-108.4999895	25.8106244	DR 063-Guasave
565	750516.99	2856886.95	-108.5013018	25.8087800	DR 063-Guasave
566	750356.81	2856534.43	-108.5029650	25.8056272	DR 063-Guasave
567	750147.78	2855890.91	-108.5051699	25.7998574	DR 063-Guasave
568	749679.21	2854477.56	-108.5101061	25.7871869	DR 063-Guasave
569	748054.70	2853899.57	-108.5264025	25.7822488	DR 063-Guasave
570	746745.88	2854613.52	-108.5393114	25.7889112	DR 063-Guasave
571	746263.64	2854855.04	-108.5440722	25.7911714	DR 063-Guasave
572	744107.41	2855909.46	-108.5653658	25.8010457	DR 063-Guasave
573	743033.30	2856206.11	-108.5760164	25.8039010	DR 063-Guasave
574	742227.10	2856547.50	-108.5839892	25.8071149	DR 063-Guasave
575	741089.54	2857390.26	-108.5951738	25.8149064	DR 063-Guasave
576	740654.00	2858397.69	-108.5993319	25.8240674	DR 063-Guasave
577	739806.89	2858685.62	-108.6077242	25.8268044	DR 063-Guasave
578	739257.38	2858728.27	-108.6131945	25.8272794	DR 063-Guasave
579	738846.11	2858364.80	-108.6173601	25.8240674	DR 063-Guasave
580	738313.99	2857445.28	-108.6228304	25.8158582	DR 063-Guasave
581	737049.48	2856387.46	-108.6356249	25.8065198	DR 063-Guasave
582	734275.58	2856344.44	-108.6632814	25.8065789	DR 063-Guasave
583	733706.02	2856479.36	-108.6689348	25.8078874	DR 063-Guasave
584	732976.37	2856578.49	-108.6761904	25.8088983	DR 063-Guasave
585	731604.13	2856877.32	-108.6898165	25.8118127	DR 063-Guasave
586	731524.18	2856897.48	-108.6906099	25.8120072	DR 075-Río Fuerte
587	727293.21	2866116.52	-108.7311983	25.8958543	DR 075-Río Fuerte
588	726150.99	2867781.15	-108.7423067	25.9110520	DR 075-Río Fuerte
589	726111.96	2867827.41	-108.7426882	25.9114755	DR 075-Río Fuerte
590	722877.67	2867446.35	-108.7750216	25.9085362	DR 075-Río Fuerte
591	723366.60	2869002.00	-108.7698793	25.9224980	DR 075-Río Fuerte
592	722631.88	2868908.13	-108.7772265	25.9217637	DR 075-Río Fuerte
593	723054.32	2870055.30	-108.7728167	25.9320500	DR 075-Río Fuerte
594	721880.62	2869791.03	-108.7845736	25.9298451	DR 075-Río Fuerte
595	722082.82	2870853.28	-108.7823763	25.9393991	DR 075-Río Fuerte
596	721777.56	2871499.60	-108.7853136	25.9452775	DR 075-Río Fuerte
597	721195.96	2871082.65	-108.7911882	25.9416039	DR 075-Río Fuerte
598	721171.23	2872548.17	-108.7911882	25.9548314	DR 075-Río Fuerte
599	720725.42	2872784.80	-108.7955980	25.9570344	DR 075-Río Fuerte
600	720514.17	2872211.35	-108.7978029	25.9518922	DR 075-Río Fuerte
601	719694.57	2872767.47	-108.8058901	25.9570344	DR 075-Río Fuerte
602	720403.81	2874408.30	-108.7985354	25.9717324	DR 075-Río Fuerte
603	720095.20	2875217.35	-108.8014803	25.9790795	DR 075-Río Fuerte
604	721520.58	2878010.33	-108.7867785	26.0040639	DR 075-Río Fuerte
605	722166.86	2878917.15	-108.7801714	26.0121472	DR 075-Río Fuerte
606	721926.75	2880053.29	-108.7823763	26.0224355	DR 075-Río Fuerte
607	721054.28	2879468.39	-108.7911882	26.0172914	DR 075-Río Fuerte
608	720950.72	2881073.59	-108.7919512	26.0317910	DR 075-Río Fuerte
609	720971.81	2881588.03	-108.7916536	26.0364297	DR 075-Río Fuerte
610	721188.83	2883836.00	-108.7891054	26.0566800	DR 075-Río Fuerte
611	721194.63	2883899.30	-108.7890368	26.0572503	DR 075-Río Fuerte
612	720851.73	2884124.32	-108.7924242	26.0593331	DR 075-Río Fuerte
613	720882.81	2884408.32	-108.7920656	26.0618909	DR 075-Río Fuerte
614	720876.17	2884890.59	-108.7920504	26.0662435	DR 075-Río Fuerte
615	720845.91	2884873.59	-108.7923555	26.0660947	DR 075-Río Fuerte
616	720844.89	2884888.79	-108.7923632	26.0662320	DR 075-Río Fuerte
617	720896.53	2885040.81	-108.7918215	26.0675958	
618	721268.45	2885175.00	-108.7880831	26.0687497	

619	721597.38	2885366.82	-108.7847643	26.0704301	
620	721677.97	2885522.51	-108.7839327	26.0718225	
621	721780.11	2885488.94	-108.7829180	26.0715039	
622	721869.01	2885514.76	-108.7820253	26.0717233	
623	722013.34	2885604.31	-108.7805681	26.0725091	
624	722175.77	2885707.28	-108.7789278	26.0734132	
625	722181.10	2885708.43	-108.7788744	26.0734227	
626	722359.18	2885744.02	-108.7770891	26.0737165	
627	722509.73	2885782.10	-108.7755785	26.0740369	
628	722578.81	2885850.92	-108.7748766	26.0746472	
629	722678.65	2885906.96	-108.7738695	26.0751374	
630	723090.09	2886094.10	-108.7697268	26.0767625	
631	723322.17	2886276.06	-108.7673769	26.0783685	
632	723490.35	2886488.01	-108.7656603	26.0802548	
633	723578.45	2886738.12	-108.7647371	26.0824979	
634	723634.67	2886887.90	-108.7641497	26.0838407	
635	723690.76	2887001.11	-108.7635698	26.0848535	
636	723859.11	2887113.08	-108.7618685	26.0858377	
637	723847.67	2887201.04	-108.7619677	26.0866330	
638	723922.74	2887275.89	-108.7612047	26.0872968	
639	724009.57	2887243.99	-108.7603426	26.0869954	
640	724178.65	2887446.87	-108.7586184	26.0887998	
641	724290.09	2887581.97	-108.7574816	26.0900014	
642	724395.10	2887602.80	-108.7564287	26.0901731	
643	724430.10	2887609.96	-108.7560778	26.0902322	
644	724443.17	2887604.48	-108.7559481	26.0901807	
645	724480.11	2887587.78	-108.7555819	26.0900243	
646	724522.43	2887568.85	-108.7551622	26.0898469	
647	724497.40	2887381.97	-108.7554445	26.0881646	
648	724592.22	2887417.85	-108.7544909	26.0884736	
649	724628.16	2887680.81	-108.7540865	26.0908406	
650	724627.63	2887755.63	-108.7540789	26.0915158	
651	724677.06	2887855.84	-108.7535677	26.0924123	
652	724727.34	2887906.38	-108.7530565	26.0928605	
653	724751.24	2887981.42	-108.7528048	26.0935338	
654	724801.52	2888031.96	-108.7522936	26.0939820	
655	724850.52	2888157.11	-108.7517824	26.0951036	
656	724949.79	2888332.80	-108.7507601	26.0966733	
657	724974.46	2888407.85	-108.7505007	26.0973466	
658	724998.35	2888483.30	-108.7502489	26.0980237	
659	725023.34	2888583.30	-108.7499819	26.0989221	
660	725022.71	2888708.22	-108.7499666	26.1000493	
661	724946.93	2888807.75	-108.7507067	26.1009591	
662	724945.33	2889032.86	-108.7506838	26.1029904	
663	724994.32	2889158.00	-108.7501726	26.1041120	
664	725044.60	2889208.55	-108.7496615	26.1045602	
665	725069.26	2889283.60	-108.7494021	26.1052335	
666	725193.38	2889434.57	-108.7481356	26.1065763	
667	725317.06	2889610.26	-108.7468691	26.1081422	
668	725490.70	2889811.13	-108.7450991	26.1099275	
669	725739.78	2890062.78	-108.7425661	26.1121591	
670	725764.44	2890137.83	-108.7423067	26.1128324	
671	725789.09	2890213.10	-108.7420473	26.1135076	
672	725813.30	2890313.29	-108.7417879	26.1144078	
673	725836.88	2890538.21	-108.7415133	26.1164334	

674	725861.09	2890638.62	-108.7412539	26.1173356	
675	725882.30	2891263.45	-108.7409334	26.1229699	
676	725906.73	2891438.91	-108.7406588	26.1245492	
677	725930.52	2891563.83	-108.7403994	26.1256726	
678	725954.73	2891664.03	-108.7401400	26.1265729	
679	725978.94	2891764.23	-108.7398806	26.1274732	
680	726003.48	2891889.17	-108.7396135	26.1285966	
681	726003.27	2891989.15	-108.7395983	26.1294988	
682	726077.85	2892089.81	-108.7388353	26.1303952	
683	726101.52	2892264.83	-108.7385683	26.1319707	
684	726126.16	2892340.10	-108.7383089	26.1326459	
685	726125.62	2892414.92	-108.7383013	26.1333211	
686	726174.58	2892540.50	-108.7377901	26.1344464	
687	726248.61	2892715.97	-108.7370195	26.1360181	
688	726273.26	2892791.03	-108.7367601	26.1366914	
689	726322.98	2892916.19	-108.7362413	26.1378129	
690	726421.42	2893092.10	-108.7352266	26.1393846	
691	726471.25	2893167.17	-108.7347155	26.1400540	
692	726582.99	2893280.52	-108.7335787	26.1410592	
693	726594.77	2893393.19	-108.7334414	26.1420739	
694	726619.74	2893493.19	-108.7331743	26.1429723	
695	726630.67	2893566.53	-108.7330523	26.1436322	
696	726643.68	2893652.16	-108.7329073	26.1444028	
697	726536.12	2893648.80	-108.7339830	26.1443894	
698	726516.18	2893654.59	-108.7341814	26.1444448	
699	726464.03	2893669.32	-108.7347002	26.1445859	
700	726441.78	2893675.70	-108.7349215	26.1446469	
701	726442.13	2893655.83	-108.7349215	26.1444676	
702	726447.45	2893525.70	-108.7348909	26.1432927	
703	726390.43	2893381.81	-108.7354860	26.1420033	
704	726259.15	2893425.82	-108.7367907	26.1424211	
705	726265.60	2893493.79	-108.7367144	26.1430333	
706	726184.49	2893593.63	-108.7375078	26.1439469	
707	726184.82	2893837.80	-108.7374621	26.1461499	
708	726009.51	2894131.76	-108.7391634	26.1488297	
709	726003.74	2894375.83	-108.7391787	26.1510327	
710	726096.49	2894439.80	-108.7382403	26.1515954	
711	725987.16	2894539.16	-108.7393160	26.1525090	
712	725986.51	2894664.29	-108.7393007	26.1536382	
713	726086.69	2894739.81	-108.7382860	26.1543038	
714	726186.21	2894765.65	-108.7372866	26.1545213	
715	726561.63	2894767.75	-108.7335329	26.1544812	
716	726661.05	2894843.48	-108.7325258	26.1551488	
717	726836.00	2894919.67	-108.7307634	26.1558087	
718	727084.52	2895196.30	-108.7282305	26.1582654	
719	727159.07	2895296.75	-108.7274675	26.1591599	
720	727133.23	2895421.44	-108.7277041	26.1602891	
721	727157.86	2895496.92	-108.7274447	26.1609662	
722	727082.10	2895596.22	-108.7281847	26.1618741	
723	727055.93	2895696.18	-108.7284288	26.1627801	
724	727079.79	2895946.26	-108.7281466	26.1650327	
725	727104.42	2896021.31	-108.7278872	26.1657060	
726	727128.50	2896171.40	-108.7276201	26.1670564	
727	727101.34	2896546.16	-108.7278261	26.1704419	
728	727099.26	2896796.21	-108.7278032	26.1726983	

729	726998.87	2896820.67	-108.7288027	26.1729348	
730	726874.20	2896794.60	-108.7300539	26.1727193	
731	726823.73	2896844.45	-108.7305498	26.1731771	
732	726798.33	2896944.21	-108.7307863	26.1740811	
733	726772.38	2897119.22	-108.7310152	26.1756642	
734	726746.99	2897218.98	-108.7312517	26.1765683	
735	726646.06	2897318.26	-108.7322435	26.1774800	
736	726595.16	2897393.05	-108.7327395	26.1781629	
737	726570.21	2897467.66	-108.7329760	26.1788400	
738	726593.96	2897593.01	-108.7327166	26.1799672	
739	726618.48	2897718.17	-108.7324495	26.1810925	
740	726642.67	2897818.16	-108.7321901	26.1819909	
741	726667.30	2897893.42	-108.7319307	26.1826661	
742	726691.92	2897968.48	-108.7316713	26.1833394	
743	726716.55	2898043.74	-108.7314119	26.1840146	
744	726728.24	2898116.67	-108.7312822	26.1846707	
745	726740.62	2898194.05	-108.7311449	26.1853669	
746	726765.26	2898268.89	-108.7308855	26.1860383	
747	726789.44	2898369.30	-108.7306261	26.1869405	
748	726839.68	2898419.44	-108.7301149	26.1873849	
749	726913.45	2898519.87	-108.7293596	26.1882794	
750	726838.14	2898594.45	-108.7300997	26.1889642	
751	726862.65	2898719.82	-108.7298327	26.1900914	
752	726886.84	2898819.81	-108.7295733	26.1909898	
753	726886.29	2898894.63	-108.7295656	26.1916650	
754	726886.50	2898969.68	-108.7295504	26.1923421	
755	726859.02	2899319.70	-108.7297640	26.1955045	
756	726841.33	2899371.19	-108.7299318	26.1959718	
757	726833.30	2899394.51	-108.7300081	26.1961835	
758	726714.31	2899393.49	-108.7311983	26.1961930	
759	726658.62	2899393.36	-108.7317553	26.1962007	
760	726458.89	2899342.09	-108.7337618	26.1957696	
761	726332.70	2899491.25	-108.7349978	26.1971353	
762	726306.87	2899615.94	-108.7352343	26.1982644	
763	726255.00	2899965.75	-108.7356920	26.2014287	
764	726153.77	2900040.09	-108.7366915	26.2021153	
765	726078.48	2900114.45	-108.7374315	26.2027982	
766	726052.10	2900314.61	-108.7376604	26.2046083	
767	725951.53	2900438.85	-108.7386446	26.2057450	
768	725925.71	2900563.55	-108.7388811	26.2068742	
769	725949.14	2900838.77	-108.7385988	26.2093537	
770	725948.59	2900913.81	-108.7385912	26.2100308	
771	726022.68	2901039.40	-108.7378283	26.2111524	
772	726047.30	2901114.25	-108.7375689	26.2118238	
773	726028.59	2901312.63	-108.7377215	26.2136167	
774	726020.39	2901389.23	-108.7377901	26.2143090	
775	725819.27	2901637.71	-108.7397585	26.2165826	
776	725818.72	2901712.74	-108.7397509	26.2172597	
777	725880.93	2901775.77	-108.7391176	26.2178185	
778	725892.70	2901888.23	-108.7389803	26.2188313	
779	726066.89	2902089.56	-108.7372027	26.2206204	
780	726140.65	2902189.78	-108.7364473	26.2215131	
781	726190.87	2902240.13	-108.7359362	26.2219594	
782	726239.89	2902315.39	-108.7354326	26.2226308	
783	726239.56	2902465.48	-108.7354097	26.2239850	

784	726264.18	2902540.54	-108.7351503	26.2246583	
785	726288.80	2902615.59	-108.7348909	26.2253316	
786	726362.98	2902691.09	-108.7341356	26.2260011	
787	726387.59	2902766.35	-108.7338762	26.2266763	
788	726412.21	2902841.62	-108.7336168	26.2273515	
789	726461.66	2902891.95	-108.7331133	26.2277978	
790	726436.72	2902966.56	-108.7333498	26.2284749	
791	726361.00	2903066.08	-108.7340899	26.2293847	
792	726285.50	2903065.60	-108.7348452	26.2293923	
793	726186.05	2903039.98	-108.7358446	26.2291768	
794	726135.83	2902989.63	-108.7363558	26.2287305	
795	726061.54	2902964.02	-108.7371035	26.2285111	
796	725886.91	2902788.05	-108.7388811	26.2269509	
797	725862.29	2902712.78	-108.7391405	26.2262757	
798	725839.09	2902512.82	-108.7394075	26.2244752	
799	725789.31	2902437.33	-108.7399187	26.2238019	
800	725714.24	2902412.13	-108.7406740	26.2235864	
801	725663.81	2902461.56	-108.7411699	26.2240403	
802	725538.63	2902510.75	-108.7424135	26.2245038	
803	725312.15	2902684.38	-108.7446489	26.2261060	
804	725186.44	2902808.61	-108.7458849	26.2272466	
805	725135.46	2902933.08	-108.7463732	26.2283776	
806	725060.19	2903007.46	-108.7471132	26.2290605	
807	725033.94	2903157.73	-108.7473497	26.2304204	
808	725009.00	2903232.34	-108.7475863	26.2310975	
809	725032.10	2903482.61	-108.7473116	26.2333520	
810	725057.06	2903582.61	-108.7470446	26.2342504	
811	725080.81	2903707.75	-108.7467852	26.2353757	
812	725105.32	2903833.11	-108.7465181	26.2365029	
813	725078.86	2904082.95	-108.7467394	26.2387612	
814	725077.88	2904182.92	-108.7467318	26.2396634	
815	725128.10	2904233.26	-108.7462206	26.2401097	
816	725127.12	2904333.24	-108.7462130	26.2410119	
817	725150.65	2904558.36	-108.7459383	26.2430394	
818	725171.69	2905233.51	-108.7456102	26.2491277	
819	725145.99	2905308.11	-108.7458544	26.2498048	
820	725144.69	2905558.18	-108.7458239	26.2520612	
821	725118.98	2905633.20	-108.7460680	26.2527421	
822	725017.48	2905857.42	-108.7470446	26.2547811	

Polígono 10.8

Vértice	X	Y	Longitud	Latitud	Límite cartográfico
1	688860.95	2907740.66	-109.1086084	26.2769987	Litoral
2	688840.64	2907716.38	-109.1088152	26.2767823	Litoral
3	686058.82	2909937.43	-109.1363421	26.2971910	Litoral
4	686159.12	2909999.80	-109.1353288	26.2977408	Litoral
5	686462.88	2910188.69	-109.1322602	26.2994058	Litoral
6	687211.44	2910654.17	-109.1246976	26.3035089	Litoral
7	687213.72	2910655.21	-109.1246747	26.3035179	Litoral
8	687670.22	2910419.78	-109.1201381	26.3013334	Litoral
9	687871.77	2910405.69	-109.1181222	26.3011798	DR 076-Valle del Carrizo
10	687836.71	2910243.22	-109.1184969	26.2997182	DR 076-Valle del Carrizo
11	687785.78	2910077.84	-109.1190310	26.2982324	DR 076-Valle del Carrizo
12	687715.99	2909951.49	-109.1197481	26.2971013	DR 076-Valle del Carrizo

Vértice	X	Y	Longitud	Latitud	Límite cartográfico
13	689536.47	2908548.30	-109.1017275	26.2841981	Litoral - DR 076-Valle del Carrizo
14	689238.73	2908192.33	-109.1047604	26.2810250	Litoral
15	688860.95	2907740.66	-109.1086084	26.2769987	Litoral

Polígono 10.9

Vértice	X	Y	Longitud	Latitud	Límite cartográfico
1	802447.41	2785015.87	-108.0000000	25.1508256	DR 010-Culiacán-Humaya y límite UTM
2	802009.88	2785140.34	-108.0043078	25.1520360	DR 010-Culiacán-Humaya
3	801393.50	2785852.06	-108.0102587	25.1585782	DR 010-Culiacán-Humaya
4	800479.28	2786491.43	-108.0191774	25.1645272	DR 010-Culiacán-Humaya
5	799577.49	2786537.48	-108.0281038	25.1651223	DR 010-Culiacán-Humaya
6	798802.33	2786322.44	-108.0358324	25.1633370	DR 010-Culiacán-Humaya
7	797975.29	2785979.83	-108.0441027	25.1604112	DR 010-Culiacán-Humaya
8	797367.57	2786027.20	-108.0501146	25.1609586	DR 010-Culiacán-Humaya
9	796570.75	2786801.14	-108.0578432	25.1680959	DR 010-Culiacán-Humaya
10	795773.25	2787575.30	-108.0655794	25.1752351	DR 010-Culiacán-Humaya
11	795032.98	2788482.50	-108.0727205	25.1835626	DR 010-Culiacán-Humaya
12	794481.99	2789680.82	-108.0779238	25.1944783	DR 010-Culiacán-Humaya
13	795503.65	2790725.37	-108.0675707	25.2036984	DR 010-Culiacán-Humaya
14	795654.20	2790986.02	-108.0660219	25.2060197	DR 010-Culiacán-Humaya
15	795637.11	2791486.87	-108.0660830	25.2105401	DR 010-Culiacán-Humaya
16	795667.36	2791758.01	-108.0657244	25.2129796	DR 010-Culiacán-Humaya
17	795807.74	2791919.27	-108.0642977	25.2144063	DR 010-Culiacán-Humaya
18	796150.94	2792131.27	-108.0608492	25.2162507	DR 010-Culiacán-Humaya
19	796274.78	2792239.51	-108.0595980	25.2172025	DR 010-Culiacán-Humaya
20	796608.02	2793467.08	-108.0560274	25.2282079	DR 010-Culiacán-Humaya
21	796615.22	2793665.18	-108.0559130	25.2299932	DR 010-Culiacán-Humaya
22	796941.98	2793817.43	-108.0526400	25.2313016	DR 010-Culiacán-Humaya
23	797350.53	2794063.69	-108.0485354	25.2334416	DR 010-Culiacán-Humaya
24	798520.83	2793786.19	-108.0369921	25.2307065	DR 010-Culiacán-Humaya
25	798679.10	2793657.72	-108.0354509	25.2295163	DR 010-Culiacán-Humaya
26	798799.96	2793620.83	-108.0342608	25.2291596	DR 010-Culiacán-Humaya
27	798882.63	2793675.32	-108.0334292	25.2296346	DR 010-Culiacán-Humaya
28	798975.99	2793802.80	-108.0324755	25.2307656	DR 010-Culiacán-Humaya
29	799316.48	2794133.48	-108.0290270	25.2336801	DR 010-Culiacán-Humaya
30	800141.24	2794554.23	-108.0207567	25.2373097	DR 010-Culiacán-Humaya
31	802232.67	2794641.34	-108.0000000	25.2376754	DR 010-Culiacán-Humaya y límite UTM
32	802447.41	2785015.87	-108.0000000	25.1508256	DR 010-Culiacán-Humaya y límite UTM

Polígono 16

Vértice	X	Y	Longitud	Latitud	Límite cartográfico
1	684852.56	2907297.87	-109.1487977	26.2735260	Litoral
2	681784.01	2904772.89	-109.1798706	26.2511311	Litoral
3	681806.16	2904775.43	-109.1796485	26.2511511	Litoral
4	683997.15	2905026.10	-109.1576843	26.2531338	Litoral
5	683997.04	2905025.52	-109.1576856	26.2531285	Litoral
6	683647.57	2903286.00	-109.1614304	26.2374744	Litoral
7	686243.50	2902969.10	-109.1354980	26.2342796	Litoral
8	688912.79	2898782.93	-109.1093979	26.1961517	Litoral
9	689088.87	2899187.70	-109.1075774	26.1997816	Litoral
10	689546.34	2900239.37	-109.1028472	26.2092122	Litoral

11	689702.29	2900597.90	-109.1012344	26.2124271	Litoral
12	689621.60	2900735.79	-109.1020216	26.2136822	Litoral
13	687722.09	2903981.57	-109.1205552	26.2432241	Litoral
14	687720.35	2903984.54	-109.1205721	26.2432511	Litoral
15	687720.06	2903985.03	-109.1205750	26.2432556	Litoral
16	689470.80	2906926.98	-109.1026230	26.2695751	Litoral
17	689712.80	2906768.12	-109.1002240	26.2681094	Litoral
18	690552.16	2906217.10	-109.0919037	26.2630253	Litoral - DR 076-Valle del Carrizo
19	690596.94	2904937.39	-109.0916443	26.2514706	DR 076-Valle del Carrizo
20	691458.47	2902972.70	-109.0833130	26.2336254	DR 076-Valle del Carrizo
21	693026.22	2901939.43	-109.0677795	26.2240906	DR 076-Valle del Carrizo
22	692289.14	2899095.91	-109.0755768	26.1985283	DR 076-Valle del Carrizo
23	693103.52	2896749.74	-109.0677795	26.1772461	DR 076-Valle del Carrizo
24	692457.19	2895736.64	-109.0743942	26.1681900	DR 076-Valle del Carrizo
25	691838.59	2893354.44	-109.0809326	26.1467743	DR 076-Valle del Carrizo
26	690793.68	2891559.28	-109.0916443	26.1307125	DR 076-Valle del Carrizo
27	689942.21	2888778.38	-109.1005630	26.1057281	DR 076-Valle del Carrizo
28	690854.56	2887407.61	-109.0916443	26.0932369	DR 076-Valle del Carrizo
29	692801.83	2887205.29	-109.0722122	26.0911522	DR 076-Valle del Carrizo
30	692960.66	2887099.01	-109.0706406	26.0901718	DR 076-Valle del Carrizo
31	693081.70	2887173.72	-109.0694199	26.0908298	DR 076-Valle del Carrizo
32	693260.75	2887197.09	-109.0676270	26.0910168	DR 076-Valle del Carrizo
33	693476.89	2887189.94	-109.0654678	26.0909233	DR 076-Valle del Carrizo
34	693703.89	2887068.41	-109.0632172	26.0897961	DR 076-Valle del Carrizo
35	693830.80	2886799.34	-109.0619888	26.0873508	DR 076-Valle del Carrizo
36	694199.16	2886875.21	-109.0582962	26.0879860	DR 076-Valle del Carrizo
37	694886.83	2887446.62	-109.0513382	26.0930500	DR 076-Valle del Carrizo
38	696094.92	2887114.12	-109.0393143	26.0898857	DR 076-Valle del Carrizo
39	697039.07	2887479.01	-109.0298233	26.0930500	DR 076-Valle del Carrizo
40	697279.79	2886656.25	-109.0275421	26.0855923	DR 076-Valle del Carrizo
41	698384.72	2886389.60	-109.0165405	26.0830345	DR 076-Valle del Carrizo
42	699012.80	2885805.90	-109.0103531	26.0776806	DR 076-Valle del Carrizo
43	699527.20	2885668.78	-109.0052338	26.0763721	DR 076-Valle del Carrizo
44	700635.64	2885580.32	-108.9941711	26.0754204	DR 076-Valle del Carrizo
45	701284.58	2885583.78	-108.9876862	26.0753613	DR 076-Valle del Carrizo
46	701534.09	2885594.19	-108.9851913	26.0754204	DR 076-Valle del Carrizo
47	701725.72	2885644.07	-108.9832687	26.0758438	DR 076-Valle del Carrizo
48	701560.76	2876940.08	-108.9862595	25.9973202	
49	697554.53	2873278.99	-109.0268173	25.9648323	
50	695858.26	2871931.10	-109.0439529	25.9528980	DR 075-Río Fuerte
51	695833.69	2871938.76	-109.0441971	25.9529705	DR 075-Río Fuerte
52	695537.05	2871894.60	-109.0471649	25.9526119	DR 075-Río Fuerte
53	695200.18	2872087.40	-109.0504990	25.9543972	DR 075-Río Fuerte
54	694552.69	2872561.33	-109.0568924	25.9587612	DR 075-Río Fuerte
55	693268.98	2873531.01	-109.0695648	25.9676838	DR 075-Río Fuerte
56	693041.22	2874052.00	-109.0717621	25.9724159	DR 075-Río Fuerte
57	692901.11	2873966.66	-109.0731735	25.9716644	DR 075-Río Fuerte
58	692800.74	2873725.52	-109.0742111	25.9695015	DR 075-Río Fuerte
59	692552.43	2873982.24	-109.0766525	25.9718513	DR 075-Río Fuerte
60	692290.08	2873895.12	-109.0792847	25.9710999	DR 075-Río Fuerte
61	692004.96	2874109.68	-109.0820999	25.9730740	DR 075-Río Fuerte
62	691584.64	2874530.43	-109.0862350	25.9769268	DR 075-Río Fuerte
63	691390.47	2874902.52	-109.0881195	25.9803104	DR 075-Río Fuerte
64	691348.92	2875183.00	-109.0884933	25.9828472	DR 075-Río Fuerte
65	690981.82	2875155.02	-109.0921631	25.9826431	DR 075-Río Fuerte
66	690578.29	2875109.20	-109.0961990	25.9822826	DR 075-Río Fuerte
67	690396.05	2875346.21	-109.0979843	25.9844456	DR 075-Río Fuerte

68	689550.55	2875219.39	-109.1064453	25.9834118	DR 075-Río Fuerte
69	688200.84	2875512.27	-109.1198807	25.9862309	DR 075-Río Fuerte
70	687552.29	2875450.97	-109.1263657	25.9857616	DR 075-Río Fuerte
71	686123.33	2875305.45	-109.1406555	25.9846325	DR 075-Río Fuerte
72	685612.99	2875464.95	-109.1457291	25.9861374	DR 075-Río Fuerte
73	684795.62	2875401.18	-109.1539001	25.9856663	DR 075-Río Fuerte
74	684471.74	2875667.33	-109.1570969	25.9881096	DR 075-Río Fuerte
75	684451.03	2875781.58	-109.1572876	25.9891434	DR 075-Río Fuerte
76	684205.57	2875851.03	-109.1597290	25.9898014	DR 075-Río Fuerte
77	683000.71	2875199.07	-109.1718521	25.9840698	DR 075-Río Fuerte
78	681304.54	2875037.03	-109.1888123	25.9828205	DR 075-Río Fuerte
79	679466.43	2875194.92	-109.2071457	25.9844742	DR 075-Río Fuerte
80	679374.05	2875245.43	-109.2080612	25.9849415	DR 075-Río Fuerte
81	679043.16	2875530.84	-109.2113266	25.9875584	DR 075-Río Fuerte
82	678540.23	2876163.24	-109.2162628	25.9933281	DR 075-Río Fuerte
83	678258.38	2875823.17	-109.2191238	25.9902935	DR 075-Río Fuerte
84	677767.34	2876034.16	-109.2239990	25.9922581	DR 075-Río Fuerte
85	676653.74	2877317.47	-109.2349472	26.0039768	DR 075-Río Fuerte
86	676225.54	2877746.61	-109.2391663	26.0079021	DR 075-Río Fuerte
87	675875.59	2878038.60	-109.2426224	26.0105801	DR 075-Río Fuerte
88	676022.02	2878225.06	-109.2411346	26.0122452	DR 075-Río Fuerte
89	676050.38	2878330.89	-109.2408371	26.0131969	DR 075-Río Fuerte
90	676178.36	2878583.04	-109.2395248	26.0154572	DR 075-Río Fuerte
91	676261.22	2879065.35	-109.2386322	26.0198002	DR 075-Río Fuerte
92	676304.65	2879355.88	-109.2381592	26.0224171	DR 075-Río Fuerte
93	676396.37	2879633.95	-109.2372055	26.0249157	DR 075-Río Fuerte
94	676441.45	2880254.18	-109.2366714	26.0305080	DR 075-Río Fuerte
95	676404.05	2880365.67	-109.2370300	26.0315189	DR 075-Río Fuerte
96	676169.97	2880507.49	-109.2393494	26.0328274	DR 075-Río Fuerte
97	675838.15	2880819.37	-109.2426224	26.0356827	DR 075-Río Fuerte
98	675776.47	2880976.61	-109.2432175	26.0371094	DR 075-Río Fuerte
99	675922.60	2881182.94	-109.2417297	26.0389538	DR 075-Río Fuerte
100	676023.44	2881237.13	-109.2407150	26.0394306	DR 075-Río Fuerte
101	676052.32	2881303.45	-109.2404175	26.0400257	DR 075-Río Fuerte
102	675943.48	2881446.95	-109.2414856	26.0413342	DR 075-Río Fuerte
103	676004.91	2881704.76	-109.2408371	26.0436535	DR 075-Río Fuerte
104	676122.59	2881811.80	-109.2396469	26.0446053	DR 075-Río Fuerte
105	676324.11	2881873.90	-109.2376251	26.0451412	DR 075-Río Fuerte
106	676501.33	2881981.75	-109.2358398	26.0460930	DR 075-Río Fuerte
107	676740.64	2882353.97	-109.2333984	26.0494232	DR 075-Río Fuerte
108	676844.40	2882586.15	-109.2323303	26.0515060	DR 075-Río Fuerte
109	676949.81	2882752.41	-109.2312546	26.0529938	DR 075-Río Fuerte
110	677080.08	2882773.83	-109.2299500	26.0531712	DR 075-Río Fuerte
111	677490.45	2883254.06	-109.2257843	26.0574551	DR 075-Río Fuerte
112	677977.35	2883326.63	-109.2209091	26.0580502	DR 075-Río Fuerte
113	678184.77	2883401.95	-109.2188263	26.0587044	DR 075-Río Fuerte
114	678841.36	2885019.17	-109.2120438	26.0732193	DR 075-Río Fuerte
115	676847.86	2886102.51	-109.2318192	26.0832424	DR 075-Río Fuerte
116	676714.49	2887155.24	-109.2330093	26.0927601	DR 075-Río Fuerte
117	677120.55	2887885.83	-109.2288513	26.0993042	DR 075-Río Fuerte
118	677624.83	2888294.65	-109.2237549	26.1029320	DR 075-Río Fuerte
119	677464.60	2888962.39	-109.2252655	26.1089783	DR 075-Río Fuerte
120	677608.83	2889466.91	-109.2237549	26.1135139	DR 075-Río Fuerte
121	677151.03	2889795.63	-109.2282867	26.1165371	DR 075-Río Fuerte
122	676539.92	2890233.86	-109.2343369	26.1205673	DR 075-Río Fuerte
123	675883.02	2890392.55	-109.2408829	26.1220798	DR 075-Río Fuerte
124	675692.91	2889552.48	-109.2428970	26.1145210	DR 075-Río Fuerte

125	675507.27	2888321.72	-109.2449188	26.1034355	DR 075-Río Fuerte
126	675168.99	2887256.51	-109.2484436	26.0938625	DR 075-Río Fuerte
127	674882.33	2886207.85	-109.2514496	26.0844326	DR 075-Río Fuerte
128	672532.19	2884522.90	-109.2751617	26.0695076	DR 075-Río Fuerte
129	671256.04	2887230.04	-109.2875595	26.0940933	
130	670623.81	2892543.10	-109.2931824	26.1421223	Litoral
131	670930.85	2893041.24	-109.2900466	26.1465819	Litoral
132	674047.37	2898097.88	-109.2582028	26.1918470	Litoral
133	674047.49	2898098.08	-109.2582016	26.1918488	Litoral
134	672651.69	2900457.93	-109.2718506	26.2133160	Litoral
135	674447.82	2900651.90	-109.2538528	26.2148495	Litoral
136	674674.58	2899441.91	-109.2517471	26.2039013	Litoral
137	675653.48	2900862.49	-109.2417606	26.2166031	Litoral
138	675665.37	2900879.74	-109.2416393	26.2167573	Litoral
139	675665.48	2900879.90	-109.2416382	26.2167587	Litoral
140	675663.62	2900883.55	-109.2416563	26.2167919	Litoral
141	674583.89	2903001.00	-109.2521744	26.2360344	Litoral
142	674720.74	2902935.39	-109.2508137	26.2354256	Litoral
143	676100.20	2902274.05	-109.2370987	26.2292881	Litoral
144	677722.38	2906225.89	-109.2203222	26.2647540	Litoral
145	677722.44	2906226.02	-109.2203217	26.2647552	Litoral
146	677722.45	2906226.09	-109.2203216	26.2647559	Litoral
147	678578.81	2913925.18	-109.2106828	26.3341341	Litoral
148	678678.10	2914818.09	-109.2095642	26.3421803	Litoral
149	679682.21	2914051.87	-109.1996136	26.3351391	Litoral
150	683943.88	2910799.91	-109.1573944	26.3052483	Litoral
151	683163.92	2908096.08	-109.1655884	26.2809467	Litoral
152	683164.07	2908096.01	-109.1655869	26.2809461	Litoral
153	684852.73	2907298.01	-109.1487961	26.2735271	Litoral
154	684852.56	2907297.87	-109.1487977	26.2735260	Litoral

UTM 13**Polígono 10.10**

Vértice	X	Y	Longitud	Latitud	Límite cartográfico
1	200832.32	2928807.90	-108.0000000	26.4481705	Límite con estado vecino y UTM
2	201134.98	2941747.72	-108.0000000	26.5649101	Límite con estado vecino
3	202109.31	2939907.75	-107.9897997	26.5485250	Límite con estado vecino
4	204840.06	2937449.72	-107.9618521	26.5269330	Límite con estado vecino
5	204998.83	2934731.17	-107.9596316	26.5024525	Límite con estado vecino
6	202329.42	2931413.49	-107.9856103	26.4719794	Límite con estado vecino
7	203903.88	2931138.09	-107.9697719	26.4698253	Límite con estado vecino y UTM
8	200832.32	2928807.90	-108.0000000	26.4481705	Límite con estado vecino y UTM

Polígono 10.11

Vértice	X	Y	Longitud	Latitud	Límite cartográfico
1	252777.05	2736786.48	-107.4440584	24.7257417	DR 010-Culiacán-Humaya
2	252584.49	2736944.66	-107.4459887	24.7271379	DR 010-Culiacán-Humaya
3	252334.51	2737087.58	-107.4484835	24.7283872	DR 010-Culiacán-Humaya
4	252099.89	2737440.99	-107.4508638	24.7315381	DR 010-Culiacán-Humaya
5	253035.37	2739923.03	-107.4420595	24.7540849	DR 010-Culiacán-Humaya
6	253428.87	2741076.29	-107.4383745	24.7645543	DR 010-Culiacán-Humaya
7	253095.89	2741280.09	-107.4417009	24.7663396	DR 010-Culiacán-Humaya
8	251776.85	2741257.43	-107.4547320	24.7659219	DR 010-Culiacán-Humaya
9	251712.11	2741693.83	-107.4554491	24.7698491	DR 010-Culiacán-Humaya
10	250694.38	2741639.65	-107.4654970	24.7691949	DR 010-Culiacán-Humaya

11	250618.22	2742082.61	-107.4663286	24.7731793	DR 010-Culiacán-Humaya
12	250214.83	2742103.01	-107.4703188	24.7732976	DR 010-Culiacán-Humaya
13	249926.53	2741785.22	-107.4731112	24.7703832	DR 010-Culiacán-Humaya
14	249502.31	2741977.66	-107.4773378	24.7720502	DR 010-Culiacán-Humaya
15	248563.72	2741987.94	-107.4866152	24.7719892	DR 010-Culiacán-Humaya
16	247977.81	2742203.03	-107.4924440	24.7738336	DR 010-Culiacán-Humaya
17	247187.51	2742131.85	-107.5002413	24.7730611	DR 010-Culiacán-Humaya
18	247125.87	2742686.83	-107.5009508	24.7780583	DR 010-Culiacán-Humaya
19	247475.89	2742746.17	-107.4975023	24.7786515	DR 010-Culiacán-Humaya
20	247398.65	2743123.44	-107.4983339	24.7820428	DR 010-Culiacán-Humaya
21	247881.76	2743200.44	-107.4935732	24.7828172	DR 010-Culiacán-Humaya
22	247987.78	2742453.35	-107.4923906	24.7760938	DR 010-Culiacán-Humaya
23	248343.99	2742809.60	-107.4889345	24.7793668	DR 010-Culiacán-Humaya
24	248592.26	2742580.80	-107.4864397	24.7773431	DR 010-Culiacán-Humaya
25	248783.10	2742801.61	-107.4845934	24.7793668	DR 010-Culiacán-Humaya
26	249109.50	2742538.42	-107.4813204	24.7770455	DR 010-Culiacán-Humaya
27	249404.18	2742526.51	-107.4784060	24.7769864	DR 010-Culiacán-Humaya
28	249771.83	2742579.25	-107.4747820	24.7775224	DR 010-Culiacán-Humaya
29	250550.34	2742684.18	-107.4671068	24.7785962	DR 010-Culiacán-Humaya
30	250992.65	2742511.11	-107.4627047	24.7771066	DR 010-Culiacán-Humaya
31	251454.55	2742739.97	-107.4581804	24.7792466	DR 010-Culiacán-Humaya
32	251762.24	2742464.28	-107.4550905	24.7768090	DR 010-Culiacán-Humaya
33	252310.52	2742474.10	-107.4496737	24.7769864	DR 010-Culiacán-Humaya
34	252275.97	2743259.38	-107.4501543	24.7840665	DR 010-Culiacán-Humaya
35	252710.60	2743304.23	-107.4458666	24.7845414	DR 010-Culiacán-Humaya
36	253028.85	2743532.54	-107.4427614	24.7866529	DR 010-Culiacán-Humaya
37	253396.08	2743607.57	-107.4391451	24.7873891	DR 010-Culiacán-Humaya
38	253791.89	2743857.55	-107.4352770	24.7897084	DR 010-Culiacán-Humaya
39	254336.32	2744045.70	-107.4299288	24.7914937	DR 010-Culiacán-Humaya
40	254941.23	2744206.17	-107.4239779	24.7930387	DR 010-Culiacán-Humaya
41	255001.80	2744574.38	-107.4234438	24.7963708	DR 010-Culiacán-Humaya
42	255449.69	2744718.00	-107.4190416	24.7977384	DR 010-Culiacán-Humaya
43	255630.48	2744728.12	-107.4172564	24.7978585	DR 010-Culiacán-Humaya
44	255798.68	2744725.14	-107.4155932	24.7978585	DR 010-Culiacán-Humaya
45	256011.66	2744853.27	-107.4135103	24.7990487	DR 010-Culiacán-Humaya
46	255653.71	2745037.59	-107.4170809	24.8006547	DR 010-Culiacán-Humaya
47	256124.06	2745404.89	-107.4124956	24.8040441	DR 010-Culiacán-Humaya
48	255868.39	2745567.74	-107.4150515	24.8054727	DR 010-Culiacán-Humaya
49	255672.85	2745769.90	-107.4170199	24.8072656	DR 010-Culiacán-Humaya
50	255614.31	2745863.31	-107.4176149	24.8080991	DR 010-Culiacán-Humaya
51	255448.24	2746334.25	-107.4193392	24.8123219	DR 010-Culiacán-Humaya
52	255242.77	2746627.91	-107.4214220	24.8149388	DR 010-Culiacán-Humaya
53	254664.53	2746572.24	-107.4271288	24.8143437	DR 010-Culiacán-Humaya
54	254420.87	2747450.86	-107.4296923	24.8222325	DR 010-Culiacán-Humaya
55	254787.14	2748302.34	-107.4262209	24.8299745	DR 010-Culiacán-Humaya
56	253845.02	2749946.17	-107.4358263	24.8446553	DR 010-Culiacán-Humaya
57	253348.53	2750872.26	-107.4408999	24.8529313	DR 010-Culiacán-Humaya
58	252463.05	2751183.88	-107.4497118	24.8555997	DR 010-Culiacán-Humaya
59	251352.55	2752446.45	-107.4609194	24.8668111	DR 010-Culiacán-Humaya
60	250395.90	2753292.21	-107.4705324	24.8742860	DR 010-Culiacán-Humaya
61	250080.68	2753986.44	-107.4737749	24.8804982	DR 010-Culiacán-Humaya
62	249596.16	2754107.30	-107.4785891	24.8815091	DR 010-Culiacán-Humaya
63	249340.44	2754296.71	-107.4811525	24.8831761	DR 010-Culiacán-Humaya
64	248829.93	2754978.48	-107.4863253	24.8892434	DR 010-Culiacán-Humaya

65	249168.41	2755394.24	-107.4830523	24.8930505	DR 010-Culiacán-Humaya
66	248876.05	2755518.17	-107.4859667	24.8941205	DR 010-Culiacán-Humaya
67	248702.52	2755560.87	-107.4876909	24.8944772	DR 010-Culiacán-Humaya
68	248320.53	2755422.85	-107.4914446	24.8931687	DR 010-Culiacán-Humaya
69	247830.39	2755906.63	-107.4963808	24.8974526	DR 010-Culiacán-Humaya
70	247893.92	2756426.35	-107.4958468	24.9021523	DR 010-Culiacán-Humaya
71	247179.50	2756788.92	-107.5029802	24.9053052	DR 010-Culiacán-Humaya
72	247364.87	2757055.67	-107.5011950	24.9077428	DR 010-Culiacán-Humaya
73	246737.12	2757265.11	-107.5074434	24.9095281	DR 010-Culiacán-Humaya
74	246597.34	2757505.09	-107.5088701	24.9116700	DR 010-Culiacán-Humaya
75	246029.51	2757700.13	-107.5145235	24.9133351	DR 010-Culiacán-Humaya
76	245780.47	2757869.63	-107.5170183	24.9148229	DR 010-Culiacán-Humaya
77	245769.97	2757968.55	-107.5171404	24.9157136	DR 010-Culiacán-Humaya
78	245875.79	2758144.80	-107.5161257	24.9173215	DR 010-Culiacán-Humaya
79	245978.64	2758202.09	-107.5151186	24.9178555	DR 010-Culiacán-Humaya
80	245950.41	2758301.55	-107.5154162	24.9187482	DR 010-Culiacán-Humaya
81	245842.98	2758329.96	-107.5164843	24.9189866	DR 010-Culiacán-Humaya
82	245650.50	2758346.63	-107.5183916	24.9191049	DR 010-Culiacán-Humaya
83	245544.05	2758427.67	-107.5194597	24.9198182	DR 010-Culiacán-Humaya
84	245290.33	2758676.33	-107.5220156	24.9220193	DR 010-Culiacán-Humaya
85	244888.28	2758743.21	-107.5260058	24.9225553	DR 010-Culiacán-Humaya
86	244621.27	2758939.49	-107.5286837	24.9242814	DR 010-Culiacán-Humaya
87	244502.86	2759040.42	-107.5298739	24.9251721	DR 010-Culiacán-Humaya
88	244098.65	2758949.23	-107.5338564	24.9242814	DR 010-Culiacán-Humaya
89	243711.78	2758837.64	-107.5376635	24.9232095	DR 010-Culiacán-Humaya
90	243415.46	2758744.24	-107.5405779	24.9223168	DR 010-Culiacán-Humaya
91	242427.91	2758347.33	-107.5502749	24.9185689	DR 010-Culiacán-Humaya
92	242395.15	2758532.71	-107.5506334	24.9202359	DR 010-Culiacán-Humaya
93	241555.70	2758304.53	-107.5588961	24.9180348	DR 010-Culiacán-Humaya
94	241346.91	2758110.58	-107.5609255	24.9162496	DR 010-Culiacán-Humaya
95	241147.67	2758054.93	-107.5628862	24.9157136	DR 010-Culiacán-Humaya
96	240929.19	2757960.33	-107.5650301	24.9148229	DR 010-Culiacán-Humaya
97	240755.45	2757989.82	-107.5667544	24.9150594	DR 010-Culiacán-Humaya
98	240541.84	2758112.67	-107.5688906	24.9161313	DR 010-Culiacán-Humaya
99	240373.64	2758148.83	-107.5705614	24.9164289	DR 010-Culiacán-Humaya
100	240139.03	2758139.95	-107.5728808	24.9163087	DR 010-Culiacán-Humaya
101	239919.14	2758256.37	-107.5750780	24.9173215	DR 010-Culiacán-Humaya
102	239730.41	2758470.94	-107.5769854	24.9192250	DR 010-Culiacán-Humaya
103	239792.54	2758575.26	-107.5763903	24.9201768	DR 010-Culiacán-Humaya
104	239889.65	2758612.95	-107.5754366	24.9205335	DR 010-Culiacán-Humaya
105	239961.86	2758598.26	-107.5747194	24.9204133	DR 010-Culiacán-Humaya
106	239739.04	2758925.73	-107.5769854	24.9233296	DR 010-Culiacán-Humaya
107	239683.41	2759163.99	-107.5775805	24.9254697	DR 010-Culiacán-Humaya
108	239740.74	2759340.91	-107.5770464	24.9270757	DR 010-Culiacán-Humaya
109	239844.64	2759411.45	-107.5760317	24.9277299	DR 010-Culiacán-Humaya
110	239911.18	2759423.51	-107.5753756	24.9278501	DR 010-Culiacán-Humaya
111	239936.70	2759508.65	-107.5751391	24.9286225	DR 010-Culiacán-Humaya
112	240022.72	2759612.51	-107.5743075	24.9295743	DR 010-Culiacán-Humaya
113	240047.99	2759684.55	-107.5740709	24.9302285	DR 010-Culiacán-Humaya
114	239939.78	2759996.52	-107.5752001	24.9330247	DR 010-Culiacán-Humaya
115	239888.95	2760162.39	-107.5757341	24.9345124	DR 010-Culiacán-Humaya
116	239762.79	2760177.89	-107.5769854	24.9346307	DR 010-Culiacán-Humaya
117	239669.82	2760357.66	-107.5779390	24.9362367	DR 010-Culiacán-Humaya
118	239258.88	2760724.45	-107.5820742	24.9394753	DR 010-Culiacán-Humaya

119	239038.28	2760963.10	-107.5843020	24.9415906	DR 010-Culiacán-Humaya
120	238841.07	2761013.15	-107.5862627	24.9420083	DR 010-Culiacán-Humaya
121	238691.66	2761062.09	-107.5877504	24.9424241	DR 010-Culiacán-Humaya
122	238337.87	2761108.37	-107.5912600	24.9427808	DR 010-Culiacán-Humaya
123	238202.92	2761269.30	-107.5926256	24.9442094	DR 010-Culiacán-Humaya
124	238105.58	2761541.34	-107.5936403	24.9466470	DR 010-Culiacán-Humaya
125	237983.71	2761781.09	-107.5948916	24.9487889	DR 010-Culiacán-Humaya
126	237876.83	2761835.99	-107.5959597	24.9492658	DR 010-Culiacán-Humaya
127	237389.10	2761812.34	-107.6007815	24.9489682	DR 010-Culiacán-Humaya
128	237270.51	2761900.24	-107.6019716	24.9497407	DR 010-Culiacán-Humaya
129	237185.66	2762139.28	-107.6028566	24.9518826	DR 010-Culiacán-Humaya
130	237056.27	2762306.67	-107.6041689	24.9533704	DR 010-Culiacán-Humaya
131	236818.09	2762429.85	-107.6065493	24.9544404	DR 010-Culiacán-Humaya
132	236509.71	2763873.20	-107.6098757	24.9674085	DR 010-Culiacán-Humaya
133	236261.07	2764412.03	-107.6124392	24.9722264	DR 010-Culiacán-Humaya
134	236095.69	2764870.19	-107.6141634	24.9763310	DR 010-Culiacán-Humaya
135	236014.37	2765010.23	-107.6149950	24.9775804	DR 010-Culiacán-Humaya
136	236234.70	2765203.87	-107.6128512	24.9793656	DR 010-Culiacán-Humaya
137	235850.66	2765553.99	-107.6167193	24.9824574	DR 010-Culiacán-Humaya
138	235622.28	2765861.79	-107.6190386	24.9851945	DR 010-Culiacán-Humaya
139	235607.87	2766073.06	-107.6192217	24.9870980	DR 010-Culiacán-Humaya
140	235553.08	2766628.04	-107.6198702	24.9920953	DR 010-Culiacán-Humaya
141	235180.53	2766971.62	-107.6236239	24.9951299	DR 010-Culiacán-Humaya
142	234990.95	2767410.39	-107.6255846	24.9990552	DR 010-Culiacán-Humaya
143	234915.70	2767543.78	-107.6263552	25.0002454	DR 010-Culiacán-Humaya
144	234878.18	2767795.04	-107.6267748	25.0025056	DR 010-Culiacán-Humaya
145	234792.65	2768034.13	-107.6276674	25.0046475	DR 010-Culiacán-Humaya
146	234693.78	2768181.08	-107.6286745	25.0059560	DR 010-Culiacán-Humaya
147	234563.70	2768308.77	-107.6299868	25.0070851	DR 010-Culiacán-Humaya
148	234266.70	2769086.02	-107.6330767	25.0140450	DR 010-Culiacán-Humaya
149	233395.11	2769676.80	-107.6418200	25.0192216	DR 010-Culiacán-Humaya
150	233247.73	2769824.71	-107.6433077	25.0205300	DR 010-Culiacán-Humaya
151	233083.93	2770078.45	-107.6449785	25.0227902	DR 010-Culiacán-Humaya
152	233126.70	2770413.99	-107.6446200	25.0258248	DR 010-Culiacán-Humaya
153	233243.53	2770556.75	-107.6434908	25.0271333	DR 010-Culiacán-Humaya
154	233413.37	2770612.63	-107.6418200	25.0276673	DR 010-Culiacán-Humaya
155	233457.02	2770717.28	-107.6414080	25.0286191	DR 010-Culiacán-Humaya
156	233376.03	2770870.66	-107.6422396	25.0299886	DR 010-Culiacán-Humaya
157	233386.69	2771101.12	-107.6421785	25.0320695	DR 010-Culiacán-Humaya
158	233291.06	2771135.97	-107.6431322	25.0323670	DR 010-Culiacán-Humaya
159	233147.80	2771178.30	-107.6445589	25.0327237	DR 010-Culiacán-Humaya
160	233060.27	2771311.94	-107.6454516	25.0339139	DR 010-Culiacán-Humaya
161	233112.02	2771515.38	-107.6449785	25.0357583	DR 010-Culiacán-Humaya
162	233038.35	2771727.82	-107.6457491	25.0376618	DR 010-Culiacán-Humaya
163	233100.36	2771825.56	-107.6451540	25.0385545	DR 010-Culiacán-Humaya
164	233198.51	2773613.78	-107.6445284	25.0547040	DR 010-Culiacán-Humaya
165	231666.64	2775160.62	-107.6600008	25.0683873	DR 010-Culiacán-Humaya
166	231936.70	2776671.88	-107.6576204	25.0820687	DR 010-Culiacán-Humaya
167	231470.05	2777340.52	-107.6623736	25.0880178	DR 010-Culiacán-Humaya
168	230823.83	2778078.49	-107.6689196	25.0945600	DR 010-Culiacán-Humaya
169	229399.20	2778898.12	-107.6831942	25.1016992	DR 010-Culiacán-Humaya
170	226528.46	2779483.04	-107.7117510	25.1064580	DR 010-Culiacán-Humaya
171	224800.05	2778552.44	-107.7286883	25.0977490	DR 010-Culiacán-Humaya
172	223776.01	2778375.48	-107.7387972	25.0959657	DR 010-Culiacán-Humaya

173	222389.77	2779171.86	-107.7526903	25.1028951	DR 010-Culiacán-Humaya
174	221277.99	2779412.17	-107.7637529	25.1048577	DR 010-Culiacán-Humaya
175	220969.66	2779022.87	-107.7667284	25.1012891	DR 010-Culiacán-Humaya
176	221094.82	2778703.76	-107.7654238	25.0984338	DR 010-Culiacán-Humaya
177	221083.49	2778413.89	-107.7654772	25.0958169	DR 010-Culiacán-Humaya
178	220995.16	2778237.66	-107.7663164	25.0942109	DR 010-Culiacán-Humaya
179	220695.14	2778217.38	-107.7692843	25.0939725	DR 010-Culiacán-Humaya
180	220147.11	2778459.54	-107.7747622	25.0960553	DR 010-Culiacán-Humaya
181	220038.65	2778428.78	-107.7758303	25.0957578	DR 010-Culiacán-Humaya
182	219641.95	2778126.96	-107.7796984	25.0929616	DR 010-Culiacán-Humaya
183	219213.48	2778003.84	-107.7839174	25.0917714	DR 010-Culiacán-Humaya
184	219135.54	2777735.00	-107.7846346	25.0893319	DR 010-Culiacán-Humaya
185	219184.04	2777173.44	-107.7840395	25.0842755	DR 010-Culiacán-Humaya
186	219815.20	2775465.68	-107.7774401	25.0689881	DR 010-Culiacán-Humaya
187	221078.32	2772438.92	-107.7643175	25.0419190	DR 010-Culiacán-Humaya
188	220946.20	2772006.67	-107.7655382	25.0379956	DR 010-Culiacán-Humaya
189	220969.64	2771683.10	-107.7652407	25.0350812	DR 010-Culiacán-Humaya
190	221018.43	2771431.54	-107.7647066	25.0328210	DR 010-Culiacán-Humaya
191	221094.66	2770447.40	-107.7637529	25.0239575	DR 010-Culiacán-Humaya
192	221194.63	2768888.91	-107.7624483	25.0099175	DR 010-Culiacán-Humaya
193	221096.29	2768488.74	-107.7633410	25.0062898	DR 010-Culiacán-Humaya
194	221150.55	2767823.49	-107.7626696	25.0002988	DR 010-Culiacán-Humaya
195	220608.46	2762977.87	-107.7670565	24.9564889	DR 010-Culiacán-Humaya
196	217802.79	2761304.03	-107.7944765	24.9408715	DR 010-Culiacán-Humaya
197	216495.92	2761205.60	-107.8073855	24.9397405	DR 010-Culiacán-Humaya
198	215543.49	2761093.38	-107.8167849	24.9385503	DR 010-Culiacán-Humaya
199	214764.02	2760621.54	-107.8243990	24.9341481	DR 010-Culiacán-Humaya
200	213987.24	2760281.62	-107.8320131	24.9309361	DR 010-Culiacán-Humaya
201	213115.45	2760563.73	-107.8406954	24.9333165	DR 010-Culiacán-Humaya
202	212307.22	2760455.26	-107.8486681	24.9321855	DR 010-Culiacán-Humaya
203	210139.76	2761322.01	-107.8702898	24.9395917	DR 010-Culiacán-Humaya
204	206357.83	2761369.50	-107.9077120	24.9392941	DR 010-Culiacán-Humaya
205	201453.24	2758495.90	-107.9556093	24.9124215	DR 010-Culiacán-Humaya
206	201431.68	2758497.64	-107.9558230	24.9124330	DR 010-Culiacán-Humaya
207	201885.88	2763349.86	-107.9523745	24.9562848	DR 010-Culiacán-Humaya
208	203501.72	2763182.20	-107.9363527	24.9550889	DR 010-Culiacán-Humaya
209	204148.84	2763365.93	-107.9299898	24.9568723	DR 010-Culiacán-Humaya
210	205295.28	2763532.61	-107.9186831	24.9585984	DR 010-Culiacán-Humaya
211	206176.14	2763111.26	-107.9098787	24.9549687	DR 010-Culiacán-Humaya
212	206278.45	2763135.50	-107.9088717	24.9552072	DR 010-Culiacán-Humaya
213	206560.54	2763380.04	-107.9061327	24.9574674	DR 010-Culiacán-Humaya
214	206667.57	2763588.80	-107.9051180	24.9593709	DR 010-Culiacán-Humaya
215	208594.59	2764602.88	-107.8862658	24.9688886	DR 010-Culiacán-Humaya
216	209591.97	2765966.79	-107.8766832	24.9813817	DR 010-Culiacán-Humaya
217	209909.80	2766230.51	-107.8735933	24.9838212	DR 010-Culiacán-Humaya
218	210101.45	2766470.27	-107.8717470	24.9860204	DR 010-Culiacán-Humaya
219	210128.13	2766601.66	-107.8715105	24.9872106	DR 010-Culiacán-Humaya
220	209797.68	2766905.56	-107.8748446	24.9898885	DR 010-Culiacán-Humaya
221	209760.97	2767137.05	-107.8752565	24.9919694	DR 010-Culiacán-Humaya
222	209750.79	2767783.71	-107.8754931	24.9978002	DR 010-Culiacán-Humaya
223	209742.52	2767975.05	-107.8756151	24.9995244	DR 010-Culiacán-Humaya
224	209732.92	2768357.80	-107.8757906	25.0029748	DR 010-Culiacán-Humaya
225	209534.48	2769503.08	-107.8779955	25.0132669	DR 010-Culiacán-Humaya
226	209428.59	2769887.88	-107.8791247	25.0167172	DR 010-Culiacán-Humaya

227	209347.29	2770304.93	-107.8800173	25.0204633	DR 010-Culiacán-Humaya
228	209228.10	2770643.91	-107.8812685	25.0234979	DR 010-Culiacán-Humaya
229	209251.59	2770914.30	-107.8810930	25.0259412	DR 010-Culiacán-Humaya
230	209466.45	2771377.49	-107.8790636	25.0301602	DR 010-Culiacán-Humaya
231	209462.26	2771760.12	-107.8791857	25.0336106	DR 010-Culiacán-Humaya
232	209363.82	2772204.19	-107.8802538	25.0375970	DR 010-Culiacán-Humaya
233	209405.65	2772757.13	-107.8799563	25.0425923	DR 010-Culiacán-Humaya
234	209498.61	2773467.58	-107.8791857	25.0490182	DR 010-Culiacán-Humaya
235	209523.69	2773777.06	-107.8790026	25.0518144	DR 010-Culiacán-Humaya
236	209803.35	2774245.85	-107.8763323	25.0560964	DR 010-Culiacán-Humaya
237	210493.12	2775015.94	-107.8696642	25.0631745	DR 010-Culiacán-Humaya
238	211223.63	2775785.41	-107.8625918	25.0702546	DR 010-Culiacán-Humaya
239	211675.65	2775848.37	-107.8581286	25.0709088	DR 010-Culiacán-Humaya
240	211910.78	2776329.55	-107.8559008	25.0752938	DR 010-Culiacán-Humaya
241	212152.29	2776383.87	-107.8535204	25.0758298	DR 010-Culiacán-Humaya
242	212353.83	2776260.77	-107.8514986	25.0747579	DR 010-Culiacán-Humaya
243	212528.42	2776283.52	-107.8497744	25.0749963	DR 010-Culiacán-Humaya
244	212587.60	2776532.85	-107.8492403	25.0772565	DR 010-Culiacán-Humaya
245	213271.31	2776478.91	-107.8424578	25.0768998	DR 010-Culiacán-Humaya
246	213568.92	2776637.59	-107.8395434	25.0783875	DR 010-Culiacán-Humaya
247	213718.30	2776304.57	-107.8379946	25.0754121	DR 010-Culiacán-Humaya
248	213794.55	2776230.43	-107.8372240	25.0747579	DR 010-Culiacán-Humaya
249	214168.49	2776282.01	-107.8335314	25.0752938	DR 010-Culiacán-Humaya
250	214109.95	2776355.76	-107.8341265	25.0759480	DR 010-Culiacán-Humaya
251	214034.59	2776508.96	-107.8349047	25.0773156	DR 010-Culiacán-Humaya
252	213958.97	2777163.54	-107.8357897	25.0832055	DR 010-Culiacán-Humaya
253	213676.47	2777466.16	-107.8386507	25.0858815	DR 010-Culiacán-Humaya
254	213943.20	2777843.08	-107.8360872	25.0893319	DR 010-Culiacán-Humaya
255	213898.99	2778048.49	-107.8365679	25.0911763	DR 010-Culiacán-Humaya
256	213830.30	2778188.44	-107.8372774	25.0924256	DR 010-Culiacán-Humaya
257	213682.52	2778303.63	-107.8387652	25.0934365	DR 010-Culiacán-Humaya
258	213619.36	2778450.02	-107.8394213	25.0947450	DR 010-Culiacán-Humaya
259	213529.70	2778471.78	-107.8403139	25.0949243	DR 010-Culiacán-Humaya
260	213461.13	2778361.15	-107.8409700	25.0939134	DR 010-Culiacán-Humaya
261	213120.59	2778137.40	-107.8442965	25.0918305	DR 010-Culiacán-Humaya
262	212930.20	2778240.38	-107.8462038	25.0927232	DR 010-Culiacán-Humaya
263	212612.50	2778260.19	-107.8493548	25.0928414	DR 010-Culiacán-Humaya
264	212573.21	2778406.09	-107.8497744	25.0941499	DR 010-Culiacán-Humaya
265	212497.82	2778519.97	-107.8505449	25.0951627	DR 010-Culiacán-Humaya
266	212683.37	2779063.32	-107.8488207	25.1000989	DR 010-Culiacán-Humaya
267	212617.44	2779078.03	-107.8494768	25.1002191	DR 010-Culiacán-Humaya
268	212578.47	2778946.90	-107.8498354	25.0990289	DR 010-Culiacán-Humaya
269	212237.65	2778710.07	-107.8531618	25.0968278	DR 010-Culiacán-Humaya
270	212220.45	2778479.52	-107.8532839	25.0947450	DR 010-Culiacán-Humaya
271	212139.41	2778071.20	-107.8540011	25.0910466	DR 010-Culiacán-Humaya
272	211706.67	2778042.08	-107.8582811	25.0907014	DR 010-Culiacán-Humaya
273	211317.22	2778347.02	-107.8622027	25.0933774	DR 010-Culiacán-Humaya
274	211179.33	2778382.93	-107.8635759	25.0936749	DR 010-Culiacán-Humaya
275	211165.96	2778587.70	-107.8637514	25.0955194	DR 010-Culiacán-Humaya
276	211367.18	2778741.61	-107.8617907	25.0969460	DR 010-Culiacán-Humaya
277	211250.29	2778895.92	-107.8629809	25.0983155	DR 010-Culiacán-Humaya
278	211207.04	2779107.88	-107.8634539	25.1002191	DR 010-Culiacán-Humaya
279	210891.74	2779239.76	-107.8666048	25.1013482	DR 010-Culiacán-Humaya
280	210645.95	2779561.55	-107.8691073	25.1042035	DR 010-Culiacán-Humaya

281	210526.41	2779590.53	-107.8702974	25.1044419	DR 010-Culiacán-Humaya
282	210495.41	2779545.09	-107.8705950	25.1040261	DR 010-Culiacán-Humaya
283	210531.58	2779254.19	-107.8701754	25.1014092	DR 010-Culiacán-Humaya
284	209552.65	2779255.17	-107.8798723	25.1012300	DR 010-Culiacán-Humaya
285	208968.55	2779818.73	-107.8857775	25.1062005	DR 010-Culiacán-Humaya
286	208768.68	2780304.53	-107.8878603	25.1105435	DR 010-Culiacán-Humaya
287	208520.32	2781041.96	-107.8904772	25.1171468	DR 010-Culiacán-Humaya
288	208643.84	2781487.64	-107.8893480	25.1211904	DR 010-Culiacán-Humaya
289	208633.23	2781567.17	-107.8894701	25.1219056	DR 010-Culiacán-Humaya
290	208525.32	2781562.92	-107.8905382	25.1218465	DR 010-Culiacán-Humaya
291	208350.22	2781513.81	-107.8922625	25.1213696	DR 010-Culiacán-Humaya
292	208215.42	2781404.62	-107.8935747	25.1203588	DR 010-Culiacán-Humaya
293	208041.32	2780827.87	-107.8951769	25.1151231	DR 010-Culiacán-Humaya
294	207877.97	2780501.69	-107.8967257	25.1121495	DR 010-Culiacán-Humaya
295	207466.34	2781093.78	-107.9009295	25.1174100	DR 010-Culiacán-Humaya
296	207241.17	2781867.33	-107.9033251	25.1243432	DR 010-Culiacán-Humaya
297	207095.91	2782094.83	-107.9048128	25.1263669	DR 010-Culiacán-Humaya
298	207034.68	2782327.08	-107.9054690	25.1284497	DR 010-Culiacán-Humaya
299	206466.44	2782972.29	-107.9112368	25.1341584	DR 010-Culiacán-Humaya
300	206213.03	2783111.63	-107.9137774	25.1353658	DR 010-Culiacán-Humaya
301	206135.66	2783236.81	-107.9145708	25.1364797	DR 010-Culiacán-Humaya
302	205982.12	2783365.32	-107.9161196	25.1376088	DR 010-Culiacán-Humaya
303	205912.12	2783439.58	-107.9168291	25.1382649	DR 010-Culiacán-Humaya
304	205798.58	2783494.70	-107.9179659	25.1387399	DR 010-Culiacán-Humaya
305	205766.17	2783633.92	-107.9183169	25.1399892	DR 010-Culiacán-Humaya
306	205662.08	2783840.67	-107.9193926	25.1418336	DR 010-Culiacán-Humaya
307	205313.63	2783821.79	-107.9228411	25.1415952	DR 010-Culiacán-Humaya
308	205003.50	2783901.06	-107.9259310	25.1422494	DR 010-Culiacán-Humaya
309	204825.99	2784307.36	-107.9277773	25.1458791	DR 010-Culiacán-Humaya
310	204290.46	2784536.63	-107.9331331	25.1478417	DR 010-Culiacán-Humaya
311	204211.86	2784498.79	-107.9339037	25.1474851	DR 010-Culiacán-Humaya
312	204017.88	2784430.48	-107.9358111	25.1468308	DR 010-Culiacán-Humaya
313	203792.95	2784567.13	-107.9380694	25.1480191	DR 010-Culiacán-Humaya
314	203676.89	2784470.90	-107.9391985	25.1471284	DR 010-Culiacán-Humaya
315	203576.84	2784507.98	-107.9401980	25.1474431	DR 010-Culiacán-Humaya
316	203463.51	2784607.32	-107.9413424	25.1483167	DR 010-Culiacán-Humaya
317	203374.18	2784642.26	-107.9422350	25.1486142	DR 010-Culiacán-Humaya
318	203095.50	2784503.27	-107.9449663	25.1473058	DR 010-Culiacán-Humaya
319	202398.56	2784498.86	-107.9518709	25.1471284	DR 010-Culiacán-Humaya
320	202287.75	2784923.41	-107.9530611	25.1509355	DR 010-Culiacán-Humaya
321	202105.61	2785079.04	-107.9548998	25.1523030	DR 010-Culiacán-Humaya
322	201849.92	2785216.62	-107.9574633	25.1534932	DR 010-Culiacán-Humaya
323	201693.38	2785450.78	-107.9590654	25.1555741	DR 010-Culiacán-Humaya
324	201525.28	2785474.36	-107.9607363	25.1557534	DR 010-Culiacán-Humaya
325	201276.90	2785908.51	-107.9632921	25.1596196	DR 010-Culiacán-Humaya
326	201089.06	2786084.16	-107.9651919	25.1611665	DR 010-Culiacán-Humaya
327	200832.24	2786168.91	-107.9677553	25.1618798	DR 010-Culiacán-Humaya
328	200629.19	2787294.70	-107.9700136	25.1719926	DR 010-Culiacán-Humaya
329	200576.78	2787361.84	-107.9705477	25.1725877	DR 010-Culiacán-Humaya
330	200524.62	2787719.14	-107.9711428	25.1757997	DR 010-Culiacán-Humaya
331	199667.63	2787398.43	-107.9795656	25.1727365	DR 010-Culiacán-Humaya
332	198939.63	2786543.44	-107.9865923	25.1648801	DR 010-Culiacán-Humaya
333	198841.01	2785880.91	-107.9874239	25.1588853	DR 010-Culiacán-Humaya
334	198832.63	2785502.95	-107.9874239	25.1554749	DR 010-Culiacán-Humaya

335	198985.05	2785293.15	-107.9858675	25.1536134	DR 010-Culiacán-Humaya
336	198959.95	2785098.93	-107.9860735	25.1518567	DR 010-Culiacán-Humaya
337	198839.95	2784860.91	-107.9872103	25.1496861	DR 010-Culiacán-Humaya
338	198661.15	2784818.98	-107.9889727	25.1492723	DR 010-Culiacán-Humaya
339	198153.18	2784967.95	-107.9940386	25.1505139	DR 010-Culiacán-Humaya
340	197663.70	2784978.84	-107.9988909	25.1505139	DR 010-Culiacán-Humaya
341	197552.59	2785015.87	-108.0000000	25.1508256	DR 010-Culiacán-Humaya y límite UTM
342	197767.33	2794641.34	-108.0000000	25.2376754	DR 010-Culiacán-Humaya y límite UTM
343	198523.93	2794639.11	-107.9924975	25.2378076	DR 010-Culiacán-Humaya
344	198418.09	2796103.32	-107.9938707	25.2509912	DR 010-Culiacán-Humaya
345	198169.91	2797047.90	-107.9965410	25.2594598	DR 010-Culiacán-Humaya
346	197834.35	2797639.06	-108.0000000	25.2647234	DR 010-Culiacán-Humaya y límite UTM
347	200763.85	2925873.17	-108.0000000	26.4216940	Límite UTM y con estado vecino
348	214657.79	2903911.47	-107.8559820	26.2264937	Límite con estado vecino
349	214782.84	2900581.65	-107.8539984	26.1964891	Límite con estado vecino
350	220488.33	2897877.68	-107.7963793	26.1732236	Límite con estado vecino
351	221973.04	2893818.66	-107.7806709	26.1369031	Límite con estado vecino
352	224573.87	2893497.98	-107.7546151	26.1345103	Límite con estado vecino
353	226501.10	2897163.08	-107.7361293	26.1679342	Límite con estado vecino
354	229098.24	2897799.24	-107.7103032	26.1741634	Límite con estado vecino
355	236502.94	2895520.47	-107.6358222	26.1549844	Límite con estado vecino
356	241991.34	2897097.29	-107.5812787	26.1702022	Límite con estado vecino
357	247430.87	2892274.35	-107.5259636	26.1276605	Límite con estado vecino
358	248114.04	2889547.66	-107.5186088	26.1031828	Límite con estado vecino
359	254053.02	2893324.63	-107.4599830	26.1382808	Límite con estado vecino
360	256995.26	2893748.82	-107.4306551	26.1426070	Límite con estado vecino
361	256955.27	2891733.08	-107.4306781	26.1244152	Límite con estado vecino
362	259687.88	2891623.71	-107.4033485	26.1238867	Límite con estado vecino
363	261012.57	2887015.22	-107.3892640	26.0825298	Límite con estado vecino
364	266005.38	2887695.23	-107.3395043	26.0894828	Límite con estado vecino
365	269846.86	2879588.90	-107.2996931	26.0169611	Límite con estado vecino
366	268951.66	2877523.39	-107.3082675	25.9981825	Límite con estado vecino
367	271707.12	2875455.16	-107.2803965	25.9799582	Límite con estado vecino
368	270025.80	2869366.22	-107.2961139	25.9247543	Límite con estado vecino
369	275341.22	2865678.42	-107.2424467	25.8923102	Límite con estado vecino
370	274893.13	2863946.01	-107.2466206	25.8766095	Límite con estado vecino
371	278848.20	2862468.23	-107.2069237	25.8638807	Límite con estado vecino
372	293603.21	2850422.04	-107.0578787	25.7573367	Límite con estado vecino
373	292652.37	2847248.44	-107.0668584	25.7285629	Límite con estado vecino
374	294995.75	2843787.82	-107.0429777	25.6976622	Límite con estado vecino
375	298131.27	2843059.62	-107.0116356	25.6915248	Límite con estado vecino
376	300313.87	2845615.33	-106.9902800	25.7148877	Límite con estado vecino
377	302792.52	2843689.31	-106.9653012	25.6978409	Límite con estado vecino
378	302571.53	2840522.02	-106.9670329	25.6692266	Límite con estado vecino
379	299814.54	2839735.86	-106.9943703	25.6617589	Límite con estado vecino
380	301873.30	2836134.08	-106.9733345	25.6295319	Límite con estado vecino
381	287961.45	2828786.94	-107.1106593	25.5612930	Límite con estado vecino
382	281683.96	2828299.25	-107.1730316	25.5559780	Límite con estado vecino
383	281196.18	2823664.41	-107.1771284	25.5140816	Límite con estado vecino
384	284040.95	2822615.76	-107.1486700	25.5050362	Límite con estado vecino
385	284863.75	2820918.02	-107.1402165	25.4898353	Límite con estado vecino
386	282906.76	2815645.77	-107.1588245	25.4419727	Límite con estado vecino
387	277716.03	2812979.53	-107.2099731	25.4171454	Límite con estado vecino
388	281454.55	2803097.37	-107.1712304	25.3285217	Límite con estado vecino

389	277693.19	2803606.91	-107.2086609	25.3325645	Límite con estado vecino
390	282728.06	2795661.58	-107.1573969	25.2616048	Límite con estado vecino
391	286191.26	2793461.29	-107.1226827	25.2422465	Límite con estado vecino
392	285195.13	2791644.77	-107.1322807	25.2257109	Límite con estado vecino
393	283644.68	2791491.22	-107.1476385	25.2241024	Límite con estado vecino
394	285871.00	2787302.71	-107.1248946	25.1866222	Límite con estado vecino
395	285134.38	2772510.52	-107.1298841	25.0530224	Límite con estado vecino
396	291403.15	2769858.98	-107.0673751	25.0299699	Límite con estado vecino
397	296233.43	2759110.78	-107.0179422	24.9336202	Límite con estado vecino
398	295944.04	2756492.62	-107.0204214	24.9099512	Límite con estado vecino
399	297982.43	2758490.42	-107.0005394	24.9282546	Límite con estado vecino
400	304577.98	2753107.33	-106.9344970	24.8805288	Límite con estado vecino
401	305306.26	2751555.49	-106.9270736	24.8666149	Límite con estado vecino
402	302834.69	2750749.41	-106.9514117	24.8590216	Límite con estado vecino
403	304840.97	2746632.19	-106.9309869	24.8221172	Límite con estado vecino
404	305969.81	2745711.87	-106.9196947	24.8139539	Límite con estado vecino
405	307672.01	2747288.76	-106.9030783	24.8284026	Límite con estado vecino
406	311435.26	2746645.03	-106.8657697	24.8230612	Límite con estado vecino
407	327287.89	2729089.83	-106.7068060	24.6664587	Límite con estado vecino
408	333899.36	2712471.58	-106.6395348	24.5171595	Límite con estado vecino
409	337892.97	2708542.51	-106.5996781	24.4821103	Límite con estado vecino
410	339340.37	2709719.44	-106.5855327	24.4928865	Límite con estado vecino
411	341900.18	2707464.37	-106.5600265	24.4727900	Límite con estado vecino
412	341103.77	2703737.81	-106.5674662	24.4390640	Límite con estado vecino
413	337659.87	2701097.06	-106.6011280	24.4148668	Límite con estado vecino
414	344898.35	2687764.08	-106.5283103	24.2952265	Límite con estado vecino
415	350867.51	2685720.26	-106.4692955	24.2773531	Límite con estado vecino
416	361354.54	2688328.57	-106.3662502	24.3018680	Límite con estado vecino
417	365276.13	2694896.51	-106.3282322	24.3615156	Límite con estado vecino
418	371333.68	2696336.50	-106.2686528	24.3750295	Límite con estado vecino
419	381508.02	2691675.46	-106.1679642	24.3337469	Límite con estado vecino
420	383087.73	2692197.72	-106.1524383	24.3385820	Límite con estado vecino
421	390836.88	2684517.15	-106.0754787	24.2697848	Límite con estado vecino
422	391560.68	2678992.55	-106.0679322	24.2199456	Límite con estado vecino
423	393974.96	2678986.28	-106.0441585	24.2200539	Límite con estado vecino
424	398135.32	2670823.49	-106.0026152	24.1466138	Límite con estado vecino
425	398032.46	2667931.91	-106.0034236	24.1204940	Límite con estado vecino
426	399395.72	2667183.06	-105.9899579	24.1138188	Límite con estado vecino
427	397576.53	2662315.43	-106.0075129	24.0697432	Límite con estado vecino
428	398384.42	2659427.64	-105.9993650	24.0437163	Límite con estado vecino
429	407181.69	2654245.85	-105.9125245	23.9974591	Límite con estado vecino
430	407563.44	2652659.27	-105.9086712	23.9831528	Límite con estado vecino
431	403765.81	2648778.88	-105.9457431	23.9478829	Límite con estado vecino
432	408384.92	2648320.06	-105.9003244	23.9440121	Límite con estado vecino
433	412670.74	2643437.74	-105.8579190	23.9001591	Límite con estado vecino
434	411871.68	2640677.41	-105.8656023	23.8751856	Límite con estado vecino
435	402967.64	2644414.94	-105.9532968	23.9084232	Límite con estado vecino
436	402111.15	2637230.60	-105.9612312	23.8434879	Límite con estado vecino
437	404297.57	2631435.78	-105.9393870	23.7912857	Límite con estado vecino
438	405424.56	2631173.75	-105.9283090	23.7889861	Límite con estado vecino
439	405943.87	2626631.11	-105.9229228	23.7479904	Límite con estado vecino
440	407719.03	2625625.56	-105.9054430	23.7390118	Límite con estado vecino
441	405534.79	2619563.61	-105.9264854	23.6841367	Límite con estado vecino
442	408900.58	2604998.25	-105.8925864	23.5527816	Límite con estado vecino

443	410862.25	2609600.78	-105.8736428	23.5944596	Límite con estado vecino
444	412919.16	2610382.76	-105.8535304	23.6016343	Límite con estado vecino
445	413789.86	2608866.73	-105.8449092	23.5879886	Límite con estado vecino
446	413882.71	2610358.66	-105.8440855	23.6014683	Límite con estado vecino
447	416842.89	2610986.59	-105.8151084	23.6072946	Límite con estado vecino
448	421528.98	2605313.69	-105.7688800	23.5562916	Límite con estado vecino
449	422379.30	2599426.90	-105.7602434	23.5031628	Límite con estado vecino
450	426093.76	2596341.75	-105.7237129	23.4754705	Límite con estado vecino
451	424546.59	2593053.96	-105.7386971	23.4457037	Límite con estado vecino
452	425698.51	2591211.12	-105.7273293	23.4291117	Límite con estado vecino
453	428413.08	2590349.07	-105.7007172	23.4214469	Límite con estado vecino
454	426755.22	2585670.56	-105.7167164	23.3791157	Límite con estado vecino
455	425318.84	2585356.95	-105.7307553	23.3762180	Límite con estado vecino
456	429045.89	2581403.55	-105.6941024	23.3406756	Límite con estado vecino
457	428501.41	2577840.21	-105.6992600	23.3084663	Límite con estado vecino
458	429603.48	2577776.85	-105.6884793	23.3079418	Límite con estado vecino
459	429675.06	2575579.64	-105.6876773	23.2880987	Límite con estado vecino
460	434234.50	2574252.68	-105.6430372	23.2763019	Límite con estado vecino
461	434280.38	2569973.90	-105.6424034	23.2376553	Límite con estado vecino
462	435505.97	2569832.72	-105.6304180	23.2364286	Límite con estado vecino
463	434018.59	2559333.94	-105.6445016	23.1415378	Límite con estado vecino
464	438829.72	2555741.37	-105.5973652	23.1092719	Límite con estado vecino
465	443314.69	2554585.91	-105.5535255	23.0989944	Límite con estado vecino
466	448425.88	2557876.99	-105.5037279	23.1288897	Límite con estado vecino
467	456637.10	2556899.16	-105.4235025	23.1202927	Límite con estado vecino
468	457050.44	2556570.65	-105.4194564	23.1173361	Límite con estado vecino
469	457759.19	2556007.38	-105.4125192	23.1122663	Límite con estado vecino
470	459239.96	2554830.55	-105.3980271	23.1016730	Límite con estado vecino
471	459704.30	2552894.05	-105.3934419	23.0841916	Límite con estado vecino
472	457679.02	2551851.31	-105.4131873	23.0747219	Límite con estado vecino
473	458011.22	2546264.85	-105.4097913	23.0242671	Límite con estado vecino
474	455654.25	2546304.87	-105.4327950	23.0245673	Límite con estado vecino
475	453515.86	2541157.17	-105.4535088	22.9780088	Límite con estado vecino
476	448592.84	2539087.46	-105.5014684	22.9591682	Límite con estado vecino
477	449128.65	2536312.08	-105.4961505	22.9341141	Límite con estado vecino
478	453040.66	2531711.69	-105.4578578	22.8926723	Límite con estado vecino
479	451223.49	2530451.11	-105.4755353	22.8812332	Límite con estado vecino
480	450304.57	2528028.22	-105.4844163	22.8593195	Límite con estado vecino
481	451269.74	2527083.45	-105.4749786	22.8508135	Límite con estado vecino
482	450051.76	2525886.73	-105.4868116	22.8399672	Límite con estado vecino
483	449371.89	2524371.59	-105.4933884	22.8262601	Límite con estado vecino
484	448208.22	2522217.99	-105.5046567	22.8067705	Límite con estado vecino
485	447533.26	2521109.08	-105.5111959	22.7967324	Límite con estado vecino
486	446728.19	2519752.15	-105.5189933	22.7844495	Límite con estado vecino
487	446145.71	2518715.55	-105.5246320	22.7750670	Límite con estado vecino
488	446658.19	2517004.34	-105.5195812	22.7596254	Límite con estado vecino
489	447178.25	2515183.72	-105.5144541	22.7431955	Límite con estado vecino
490	447652.05	2513059.57	-105.5097686	22.7240220	Límite con estado vecino
491	448400.23	2511553.15	-105.5024332	22.7104369	Límite con estado vecino
492	449231.18	2509880.08	-105.4942881	22.6953485	Límite con estado vecino
493	448634.52	2507225.79	-105.5000102	22.6713531	Límite con estado vecino
494	449563.59	2505165.55	-105.4909003	22.6527699	Límite con estado vecino
495	452526.69	2505674.21	-105.4620764	22.6574506	Límite con estado vecino
496	452713.64	2504767.42	-105.4602296	22.6492643	Límite con estado vecino

497	451816.07	2503956.54	-105.4689403	22.6419139	Límite con estado vecino
498	451706.58	2503857.63	-105.4700028	22.6410173	Límite con estado vecino
499	451712.08	2503705.17	-105.4699446	22.6396402	Límite con estado vecino
500	451750.72	2502632.67	-105.4695356	22.6299528	Límite con estado vecino
501	451770.00	2502097.84	-105.4693317	22.6251219	Límite con estado vecino
502	453731.54	2502305.97	-105.4502502	22.6270568	Límite con estado vecino
503	453925.52	2500599.20	-105.4483127	22.6116438	Límite con estado vecino
504	453103.13	2499351.54	-105.4562773	22.6003504	Límite con estado vecino
505	454949.81	2497702.67	-105.4382635	22.5855052	Límite con estado vecino
506	455092.00	2496169.74	-105.4368366	22.5716609	Límite con estado vecino
507	455331.24	2494043.79	-105.4344493	22.5524621	Límite con estado vecino
508	455070.19	2492459.16	-105.4369432	22.5381402	Límite con estado vecino
509	454538.51	2490952.27	-105.4420704	22.5245132	Límite con estado vecino
510	452898.57	2489651.24	-105.4579781	22.5127155	Límite con estado vecino
511	452126.71	2488977.61	-105.4654626	22.5066086	Límite con estado vecino
512	450815.40	2489225.41	-105.4782195	22.5088098	Límite con estado vecino
513	448129.64	2491202.31	-105.5043970	22.5265888	Límite con estado vecino
514	447587.11	2490175.65	-105.5096385	22.5172977	Límite con estado vecino
515	446537.42	2490678.24	-105.5198619	22.5218053	Límite con estado vecino
516	445290.10	2490744.43	-105.5319925	22.5223636	Límite con estado vecino
517	445284.97	2489539.11	-105.5320007	22.5114751	Límite con estado vecino
518	445143.61	2489921.80	-105.5333884	22.5149276	Límite con estado vecino
519	444287.99	2492238.13	-105.5417892	22.5358246	Límite con estado vecino
520	443162.97	2492677.81	-105.5527453	22.5397592	Límite con estado vecino
521	440989.77	2492700.35	-105.5738799	22.5398889	Límite con estado vecino
522	440914.30	2492556.96	-105.5746085	22.5385909	Límite con estado vecino
523	440751.17	2492247.01	-105.5761832	22.5357853	Límite con estado vecino
524	438454.57	2492424.75	-105.5985232	22.5373094	Límite con estado vecino
525	438111.08	2493036.71	-105.6018875	22.5428250	Límite con estado vecino
526	438240.09	2494884.98	-105.6007050	22.5595260	Límite con estado vecino
527	437048.05	2495915.31	-105.6123400	22.5687897	Límite con estado vecino
528	436880.58	2495983.36	-105.6139717	22.5693982	Límite con estado vecino
529	435491.21	2496547.93	-105.6275087	22.5744460	Límite con estado vecino
530	435175.78	2497360.70	-105.6306103	22.5817761	Límite con estado vecino
531	434892.22	2498091.37	-105.6333989	22.5883656	Límite con estado vecino
532	434404.95	2497983.47	-105.6381345	22.5873721	Límite con estado vecino
533	433918.81	2497875.82	-105.6428591	22.5863809	Límite con estado vecino
534	433720.93	2498536.10	-105.6448119	22.5923377	Límite con estado vecino
535	432541.98	2498146.33	-105.6562643	22.5887703	Límite con estado vecino
536	432643.15	2497590.10	-105.6552563	22.5837497	Límite con estado vecino
537	432746.52	2497021.79	-105.6542265	22.5786200	Límite con estado vecino
538	431416.29	2496513.22	-105.6671440	22.5739728	Límite con estado vecino
539	430468.08	2496878.21	-105.6763832	22.5772313	Límite con estado vecino
540	429096.12	2496018.94	-105.6896899	22.5694126	Límite con estado vecino
541	428233.36	2496019.83	-105.6980815	22.5693843	Límite con estado vecino
542	427957.99	2495356.60	-105.7007297	22.5633816	Límite con estado vecino
543	428046.00	2494556.29	-105.6998372	22.5561559	Límite con estado vecino
544	430533.14	2489230.92	-105.6754142	22.5081535	Límite con estado vecino
545	430908.71	2486006.14	-105.6716221	22.4790380	Límite con estado vecino
546	430358.44	2484944.09	-105.6769243	22.4694217	Límite con estado vecino
547	427832.73	2484856.55	-105.7014691	22.4685260	Límite con estado vecino
548	427327.76	2485168.96	-105.7063915	22.4713267	Límite con estado vecino
549	428055.17	2485536.68	-105.6993380	22.4746793	Límite con estado vecino
550	428007.75	2485607.04	-105.6998021	22.4753129	Límite con estado vecino

551	426640.09	2487636.17	-105.7131896	22.4935844	Límite con estado vecino
552	422330.71	2494029.75	-105.7553956	22.5511481	Litoral y límite con estado vecino
553	419329.79	2498482.06	-105.7848076	22.5912264	Litoral
554	410474.24	2511620.65	-105.8717012	22.7094605	Litoral
555	393557.78	2525506.66	-106.0373430	22.8338998	Litoral
556	393186.71	2525969.32	-106.0409907	22.8380550	Litoral
557	393215.64	2525961.77	-106.0407083	22.8379886	Litoral
558	378699.61	2544062.31	-106.1835770	23.0004784	Litoral
559	364272.27	2558188.64	-106.3255722	23.1269381	Litoral
560	362787.56	2559521.88	-106.3401891	23.1388559	Litoral
561	357405.87	2564354.63	-106.3931930	23.1820428	Litoral
562	357040.53	2564306.46	-106.3967572	23.1815762	Litoral
563	355309.83	2564174.93	-106.4136502	23.1802375	Litoral
564	356435.59	2566795.34	-106.4029008	23.2039995	Litoral
565	356959.95	2565844.30	-106.3976886	23.1954568	Litoral
566	357137.28	2565476.79	-106.3959218	23.1921533	Litoral
567	358460.27	2566944.56	-106.3831341	23.2055223	Litoral
568	361396.41	2562797.57	-106.3540711	23.1683217	Litoral
569	363276.66	2561978.57	-106.3356328	23.1610823	Litoral
570	363527.22	2561869.43	-106.3331758	23.1601174	Litoral
571	363657.47	2561812.70	-106.3318987	23.1596158	Litoral
572	364158.80	2563250.65	-106.3271303	23.1726430	Litoral
573	364155.94	2563253.02	-106.3271585	23.1726642	Litoral
574	364164.67	2563272.24	-106.3270749	23.1728385	Litoral
575	364115.38	2563286.65	-106.3275576	23.1729645	Litoral
576	357155.37	2569058.26	-106.3960811	23.2244974	Litoral
577	357049.15	2569172.71	-106.3971297	23.2255216	Litoral
578	357154.78	2569058.76	-106.3960869	23.2245018	Litoral
579	357042.67	2569151.72	-106.3971911	23.2253316	Litoral
580	357997.16	2568119.87	-106.3877682	23.2160960	Litoral
581	356255.76	2567955.39	-106.4047672	23.2144596	Litoral
582	356204.89	2567872.03	-106.4052563	23.2137024	Litoral
583	354247.93	2565118.60	-106.4241129	23.1886657	Litoral
584	354415.05	2568297.32	-106.4227842	23.2173857	Litoral
585	354422.94	2568347.18	-106.4227119	23.2178366	Litoral
586	354358.37	2568403.32	-106.4233482	23.2183379	Litoral
587	351982.64	2571577.46	-106.4468694	23.2467894	Litoral
588	347263.17	2577883.19	-106.4936252	23.3032988	Litoral
589	347182.78	2578020.01	-106.4944249	23.3045269	Litoral
590	347184.48	2578024.40	-106.4944087	23.3045666	Litoral
591	348330.84	2580988.77	-106.4834983	23.3314414	Litoral
592	348094.62	2581271.24	-106.4858366	23.3339702	Litoral
593	338546.52	2593866.70	-106.5805522	23.4467880	Litoral
594	338137.52	2596228.63	-106.5848095	23.4680743	Litoral
595	335243.55	2596732.30	-106.6131913	23.4723316	Litoral
596	333537.42	2599678.64	-106.6302185	23.4987610	Litoral
597	333531.24	2599721.66	-106.6302838	23.4991489	Litoral
598	328298.28	2604455.38	-106.6820581	23.5413447	Litoral
599	325930.30	2608290.18	-106.7056949	23.5757158	Litoral
600	324606.79	2610451.06	-106.7189135	23.5950829	Litoral
601	324268.68	2611931.07	-106.7224005	23.6084087	Litoral
602	324274.85	2611953.07	-106.7223426	23.6086079	Litoral
603	324254.97	2611933.30	-106.7225350	23.6084273	Litoral
604	320015.99	2612476.44	-106.7641332	23.6128644	Litoral

605	319965.24	2612504.69	-106.7646338	23.6131139	Litoral
606	319876.80	2612590.02	-106.7655108	23.6138744	Litoral
607	316219.32	2617313.11	-106.8019302	23.6561037	Litoral
608	316724.41	2620333.62	-106.7973528	23.6834310	Litoral
609	316722.10	2620337.02	-106.7973758	23.6834614	Litoral
610	316730.37	2620355.13	-106.7972970	23.6836259	Litoral
611	308323.83	2632771.87	-106.8813144	23.7947420	Litoral
612	307171.16	2637998.93	-106.8933078	23.8417912	Litoral
613	277184.64	2666439.93	-107.1919160	24.0945934	Litoral
614	277674.16	2666966.64	-107.1871839	24.0994162	
615	283679.54	2666274.73	-107.1280336	24.0940049	
616	282886.57	2666950.11	-107.1359313	24.0999921	
617	280823.68	2668707.13	-107.1564802	24.1155656	
618	283190.59	2671621.16	-107.1336413	24.1421941	DR 109-Río San Lorenzo
619	283223.49	2671642.00	-107.1333208	24.1423867	DR 109-Río San Lorenzo
620	283574.40	2670845.90	-107.1297503	24.1352494	DR 109-Río San Lorenzo
621	283621.87	2669988.27	-107.1291552	24.1275151	DR 109-Río San Lorenzo
622	282992.82	2668416.11	-107.1351061	24.1132386	DR 109-Río San Lorenzo
623	283885.37	2667413.99	-107.1261797	24.1043160	DR 109-Río San Lorenzo
624	284909.22	2667134.78	-107.1160708	24.1019357	DR 109-Río San Lorenzo
625	286086.97	2665370.54	-107.1042299	24.0861714	DR 109-Río San Lorenzo
626	286200.88	2664479.19	-107.1029787	24.0781415	DR 109-Río San Lorenzo
627	286068.98	2663756.14	-107.1041689	24.0715974	DR 109-Río San Lorenzo
628	286315.48	2663373.35	-107.1016893	24.0681756	DR 109-Río San Lorenzo
629	286900.75	2662755.18	-107.0958452	24.0626748	DR 109-Río San Lorenzo
630	287402.62	2663934.01	-107.0910845	24.0733827	DR 109-Río San Lorenzo
631	289599.35	2664017.89	-107.0695009	24.0744336	DR 109-Río San Lorenzo
632	289982.93	2664401.69	-107.0657854	24.0779489	DR 109-Río San Lorenzo
633	290134.08	2664811.52	-107.0643587	24.0816682	DR 109-Río San Lorenzo
634	290187.62	2665550.32	-107.0639391	24.0883439	DR 109-Río San Lorenzo
635	290246.75	2665719.13	-107.0633822	24.0898755	DR 109-Río San Lorenzo
636	290641.27	2665636.21	-107.0594912	24.0891793	DR 109-Río San Lorenzo
637	290552.86	2665375.48	-107.0603228	24.0868142	DR 109-Río San Lorenzo
638	290861.93	2665232.33	-107.0572634	24.0855630	DR 109-Río San Lorenzo
639	291513.29	2665253.64	-107.0508623	24.0858415	DR 109-Río San Lorenzo
640	291873.13	2665664.46	-107.0473833	24.0895970	DR 109-Río San Lorenzo
641	292034.80	2666109.01	-107.0458574	24.0936311	DR 109-Río San Lorenzo
642	292233.14	2666620.87	-107.0439806	24.0982774	DR 109-Río San Lorenzo
643	292143.53	2667073.74	-107.0449267	24.1023534	DR 109-Río San Lorenzo
644	292021.38	2667422.91	-107.0461779	24.1054891	DR 109-Río San Lorenzo
645	291847.09	2667760.80	-107.0479403	24.1085160	DR 109-Río San Lorenzo
646	291597.85	2668118.81	-107.0504427	24.1117147	DR 109-Río San Lorenzo
647	291219.07	2668370.95	-107.0542040	24.1139405	DR 109-Río San Lorenzo
648	290955.45	2668698.55	-107.0568438	24.1168626	DR 109-Río San Lorenzo
649	290849.44	2669193.09	-107.0579577	24.1213124	DR 109-Río San Lorenzo
650	290790.94	2669699.40	-107.0586062	24.1258748	DR 109-Río San Lorenzo
651	290715.18	2669981.14	-107.0593920	24.1284078	DR 109-Río San Lorenzo
652	290257.71	2670679.49	-107.0639925	24.1346505	DR 109-Río San Lorenzo
653	289947.66	2670958.14	-107.0670824	24.1371243	DR 109-Río San Lorenzo
654	289797.23	2671381.29	-107.0686236	24.1409238	DR 109-Río San Lorenzo
655	289433.83	2671722.02	-107.0722475	24.1439507	DR 109-Río San Lorenzo
656	289172.22	2672334.68	-107.0749102	24.1494458	DR 109-Río San Lorenzo
657	288532.12	2672528.66	-107.0812349	24.1511109	DR 109-Río San Lorenzo
658	288266.99	2672901.56	-107.0838976	24.1544412	DR 109-Río San Lorenzo

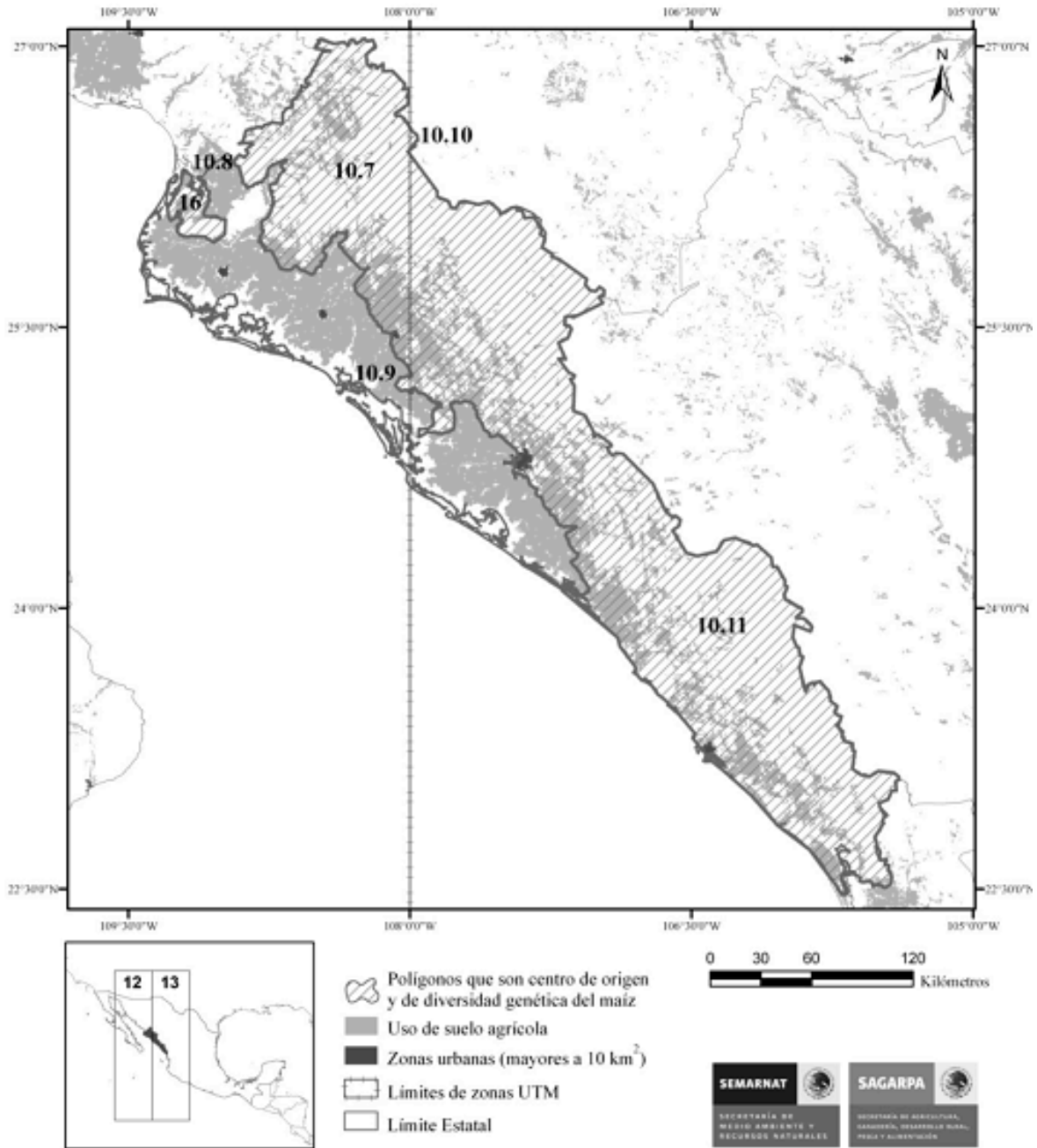
659	288243.03	2673584.47	-107.0842333	24.1606019	DR 109-Río San Lorenzo
660	288062.17	2673937.73	-107.0860643	24.1637662	DR 109-Río San Lorenzo
661	288116.02	2674948.50	-107.0856829	24.1728967	DR 109-Río San Lorenzo
662	287674.37	2675232.97	-107.0900698	24.1754048	DR 109-Río San Lorenzo
663	287328.62	2675550.68	-107.0935183	24.1782258	DR 109-Río San Lorenzo
664	287183.49	2676525.34	-107.0950899	24.1870034	DR 109-Río San Lorenzo
665	287101.68	2677429.73	-107.0960283	24.1951554	DR 109-Río San Lorenzo
666	286989.64	2677507.28	-107.0971422	24.1958402	DR 109-Río San Lorenzo
667	286523.39	2677540.27	-107.1017351	24.1960748	DR 109-Río San Lorenzo
668	286225.73	2677596.95	-107.1046724	24.1965459	DR 109-Río San Lorenzo
669	286025.05	2677862.86	-107.1066866	24.1989186	DR 109-Río San Lorenzo
670	285913.29	2678266.26	-107.1078463	24.2025445	DR 109-Río San Lorenzo
671	285860.69	2678736.18	-107.1084337	24.2067788	DR 109-Río San Lorenzo
672	285820.10	2679231.92	-107.1089068	24.2112477	DR 109-Río San Lorenzo
673	285060.67	2679405.70	-107.1164064	24.2127126	DR 109-Río San Lorenzo
674	284661.55	2680384.47	-107.1204805	24.2214921	DR 109-Río San Lorenzo
675	283960.40	2680614.28	-107.1274157	24.2234700	DR 109-Río San Lorenzo
676	282627.77	2682781.50	-107.1408587	24.2428468	DR 109-Río San Lorenzo
677	282510.75	2682984.48	-107.1420412	24.2446626	DR 109-Río San Lorenzo
678	282430.45	2683105.32	-107.1428499	24.2457421	DR 109-Río San Lorenzo
679	282635.65	2683445.99	-107.1408815	24.2488454	DR 109-Río San Lorenzo
680	282694.81	2683715.37	-107.1403399	24.2512849	DR 109-Río San Lorenzo
681	282847.02	2683785.52	-107.1388521	24.2519391	DR 109-Río San Lorenzo
682	283004.74	2683862.14	-107.1373110	24.2526525	DR 109-Río San Lorenzo
683	283315.34	2684002.35	-107.1342745	24.2539609	DR 109-Río San Lorenzo
684	283540.21	2684111.12	-107.1320772	24.2549737	DR 109-Río San Lorenzo
685	283765.84	2684219.67	-107.1298723	24.2559846	DR 109-Río San Lorenzo
686	284003.09	2684328.05	-107.1275530	24.2569955	DR 109-Río San Lorenzo
687	284210.22	2684443.65	-107.1255312	24.2580674	DR 109-Río San Lorenzo
688	284485.49	2684656.91	-107.1228533	24.2600301	DR 109-Río San Lorenzo
689	284741.75	2684844.05	-107.1203585	24.2617543	DR 109-Río San Lorenzo
690	285121.54	2685154.62	-107.1166658	24.2646096	DR 109-Río San Lorenzo
691	285451.81	2685419.89	-107.1134539	24.2670491	DR 109-Río San Lorenzo
692	286004.83	2686426.49	-107.1081591	24.2762101	DR 109-Río San Lorenzo
693	286265.02	2686877.32	-107.1056643	24.2803147	DR 109-Río San Lorenzo
694	286149.56	2687234.93	-107.1068544	24.2835267	DR 109-Río San Lorenzo
695	286325.68	2687660.61	-107.1051836	24.2873929	DR 109-Río San Lorenzo
696	286525.42	2688112.36	-107.1032839	24.2914975	DR 109-Río San Lorenzo
697	286297.44	2688201.60	-107.1055422	24.2922719	DR 109-Río San Lorenzo
698	285498.90	2688523.29	-107.1134539	24.2950662	DR 109-Río San Lorenzo
699	285048.69	2688721.38	-107.1179171	24.2967923	DR 109-Río San Lorenzo
700	284685.42	2689082.78	-107.1215487	24.3000043	DR 109-Río San Lorenzo
701	284429.88	2689343.65	-107.1241045	24.3023236	DR 109-Río San Lorenzo
702	284301.73	2689728.74	-107.1254244	24.3057817	DR 109-Río San Lorenzo
703	284082.20	2689962.65	-107.1276217	24.3078626	DR 109-Río San Lorenzo
704	283507.90	2690703.05	-107.1333895	24.3144658	DR 109-Río San Lorenzo
705	282606.66	2691837.36	-107.1424379	24.3245786	DR 109-Río San Lorenzo
706	282520.32	2692115.53	-107.1433306	24.3270772	DR 109-Río San Lorenzo
707	282427.24	2692308.01	-107.1442766	24.3288014	DR 109-Río San Lorenzo
708	282246.46	2692739.37	-107.1461229	24.3326695	DR 109-Río San Lorenzo
709	282061.21	2692880.65	-107.1479693	24.3339189	DR 109-Río San Lorenzo
710	281804.45	2693055.80	-107.1505251	24.3354638	DR 109-Río San Lorenzo
711	281611.20	2693829.93	-107.1525469	24.3424237	DR 109-Río San Lorenzo
712	281472.64	2694234.24	-107.1539736	24.3460534	DR 109-Río San Lorenzo

713	281395.60	2694360.75	-107.1547518	24.3471845	DR 109-Río San Lorenzo
714	281586.75	2694601.45	-107.1529055	24.3493836	DR 109-Río San Lorenzo
715	281570.27	2694687.51	-107.1530809	24.3501580	DR 109-Río San Lorenzo
716	281447.08	2694933.29	-107.1543322	24.3523591	DR 109-Río San Lorenzo
717	281414.68	2695190.77	-107.1546908	24.3546784	DR 109-Río San Lorenzo
718	281470.81	2695664.55	-107.1542101	24.3589623	DR 109-Río San Lorenzo
719	281162.79	2695675.88	-107.1572466	24.3590215	DR 109-Río San Lorenzo
720	280903.19	2696062.21	-107.1598635	24.3624719	DR 109-Río San Lorenzo
721	280887.99	2696279.91	-107.1600466	24.3644345	DR 109-Río San Lorenzo
722	280958.09	2696555.03	-107.1593981	24.3669274	DR 109-Río San Lorenzo
723	280762.24	2697105.64	-107.1614122	24.3718694	DR 109-Río San Lorenzo
724	280507.13	2697379.90	-107.1639681	24.3743089	DR 109-Río San Lorenzo
725	279814.03	2698610.12	-107.1709871	24.3853143	DR 109-Río San Lorenzo
726	279790.03	2699005.90	-107.1712847	24.3888829	DR 109-Río San Lorenzo
727	279912.84	2699135.85	-107.1700945	24.3900731	DR 109-Río San Lorenzo
728	279945.91	2699319.83	-107.1697970	24.3917382	DR 109-Río San Lorenzo
729	280277.71	2700487.96	-107.1667070	24.4023278	DR 109-Río San Lorenzo
730	281457.27	2701023.26	-107.1551638	24.4073251	DR 109-Río San Lorenzo
731	281832.64	2701518.28	-107.1515398	24.4118455	DR 109-Río San Lorenzo
732	282619.66	2701255.66	-107.1437426	24.4095853	DR 109-Río San Lorenzo
733	282883.90	2701574.48	-107.1411867	24.4124997	DR 109-Río San Lorenzo
734	282996.51	2701849.59	-107.1401186	24.4149983	DR 109-Río San Lorenzo
735	283126.88	2702071.58	-107.1388674	24.4170201	DR 109-Río San Lorenzo
736	283261.20	2702148.76	-107.1375551	24.4177354	DR 109-Río San Lorenzo
737	284325.42	2702297.00	-107.1270876	24.4192212	DR 109-Río San Lorenzo
738	285123.22	2703094.16	-107.1193438	24.4265264	DR 109-Río San Lorenzo
739	285857.97	2703366.32	-107.1121416	24.4290841	DR 109-Río San Lorenzo
740	285912.07	2703767.65	-107.1116686	24.4327138	DR 109-Río San Lorenzo
741	285574.38	2704155.09	-107.1150560	24.4361642	DR 109-Río San Lorenzo
742	285504.07	2704213.23	-107.1157580	24.4366792	DR 109-Río San Lorenzo
743	285383.98	2704355.81	-107.1169634	24.4379495	DR 109-Río San Lorenzo
744	285161.55	2704385.41	-107.1191607	24.4381860	DR 109-Río San Lorenzo
745	284738.00	2704319.42	-107.1233263	24.4375318	DR 109-Río San Lorenzo
746	284226.88	2704043.88	-107.1283236	24.4349740	DR 109-Río San Lorenzo
747	282888.15	2704152.01	-107.1415377	24.4357636	DR 109-Río San Lorenzo
748	281246.99	2704170.94	-107.1577196	24.4357045	DR 109-Río San Lorenzo
749	281079.45	2704246.04	-107.1593828	24.4363587	DR 109-Río San Lorenzo
750	280883.79	2704453.45	-107.1613436	24.4382031	DR 109-Río San Lorenzo
751	280365.76	2704534.04	-107.1664629	24.4388574	DR 109-Río San Lorenzo
752	279836.02	2704212.66	-107.1716356	24.4358819	DR 109-Río San Lorenzo
753	279582.53	2703841.10	-107.1740770	24.4324925	DR 109-Río San Lorenzo
754	279425.41	2703790.73	-107.1756182	24.4320157	DR 109-Río San Lorenzo
755	279214.79	2703833.56	-107.1777010	24.4323724	DR 109-Río San Lorenzo
756	278101.98	2704477.30	-107.1887713	24.4380239	DR 109-Río San Lorenzo
757	276840.43	2704813.68	-107.2012606	24.4408792	DR 109-Río San Lorenzo
758	276673.02	2704895.38	-107.2029238	24.4415925	DR 109-Río San Lorenzo
759	276560.50	2705022.50	-107.2040529	24.4427236	DR 109-Río San Lorenzo
760	275979.78	2705730.45	-107.2098894	24.4490293	DR 109-Río San Lorenzo
761	275266.00	2707112.84	-107.2171450	24.4614022	DR 109-Río San Lorenzo
762	275243.91	2708002.94	-107.2175036	24.4694322	DR 109-Río San Lorenzo
763	274439.59	2708602.56	-107.2255297	24.4747270	DR 109-Río San Lorenzo
764	274340.05	2709915.97	-107.2267199	24.4865659	DR 109-Río San Lorenzo

765	272804.11	2711186.48	-107.2420702	24.4978078	DR 109-Río San Lorenzo
766	272622.29	2711136.81	-107.2438555	24.4973329	DR 109-Río San Lorenzo
767	272509.01	2710973.80	-107.2449465	24.4958451	DR 109-Río San Lorenzo
768	272001.48	2711160.01	-107.2499819	24.4974511	DR 109-Río San Lorenzo
769	271831.85	2711479.17	-107.2517061	24.5003064	DR 109-Río San Lorenzo
770	271263.31	2712852.92	-107.2575350	24.5126203	DR 109-Río San Lorenzo
771	271513.46	2713013.68	-107.2550936	24.5141080	DR 109-Río San Lorenzo
772	271894.37	2713462.28	-107.2514086	24.5182126	DR 109-Río San Lorenzo
773	270978.31	2714577.97	-107.2606249	24.5281461	DR 109-Río San Lorenzo
774	270821.57	2714593.64	-107.2621737	24.5282643	DR 109-Río San Lorenzo
775	270058.05	2714395.25	-107.2696734	24.5263608	DR 109-Río San Lorenzo
776	269896.65	2714457.30	-107.2712755	24.5268968	DR 109-Río San Lorenzo
777	268561.49	2716496.51	-107.2847796	24.5451005	DR 109-Río San Lorenzo
778	268521.48	2716648.71	-107.2851992	24.5464681	DR 109-Río San Lorenzo
779	268415.33	2716775.80	-107.2862673	24.5475991	DR 109-Río San Lorenzo
780	268008.74	2718041.60	-107.2904863	24.5589612	DR 109-Río San Lorenzo
781	267952.01	2718629.05	-107.2911425	24.5642541	DR 109-Río San Lorenzo
782	268063.58	2719200.81	-107.2901354	24.5694306	DR 109-Río San Lorenzo
783	267831.85	2719771.53	-107.2925158	24.5745461	DR 109-Río San Lorenzo
784	267625.90	2720031.97	-107.2945910	24.5768655	DR 109-Río San Lorenzo
785	267158.25	2720916.48	-107.2993517	24.5847772	DR 109-Río San Lorenzo
786	267240.98	2722259.75	-107.2987566	24.5969117	DR 109-Río San Lorenzo
787	267200.02	2722352.80	-107.2991762	24.5977452	DR 109-Río San Lorenzo
788	266978.02	2722389.48	-107.3013735	24.5980428	DR 109-Río San Lorenzo
789	266727.20	2722182.74	-107.3038149	24.5961392	DR 109-Río San Lorenzo
790	266478.80	2722120.96	-107.3062563	24.5955441	DR 109-Río San Lorenzo
791	266229.07	2721934.08	-107.3086901	24.5938199	DR 109-Río San Lorenzo
792	264482.15	2723084.14	-107.3261232	24.6039327	DR 109-Río San Lorenzo
793	264276.05	2723740.10	-107.3282671	24.6098207	DR 109-Río San Lorenzo
794	264143.76	2724098.28	-107.3296328	24.6130326	DR 109-Río San Lorenzo
795	264624.55	2725105.31	-107.3250551	24.6221936	DR 109-Río San Lorenzo
796	264670.94	2725335.34	-107.3246355	24.6242764	DR 109-Río San Lorenzo
797	264450.95	2725853.30	-107.3268938	24.6289170	DR 109-Río San Lorenzo
798	264703.10	2726870.76	-107.3245745	24.6381372	DR 109-Río San Lorenzo
799	264723.77	2727041.83	-107.3243990	24.6396840	DR 109-Río San Lorenzo
800	264280.81	2727213.98	-107.3288012	24.6411698	DR 109-Río San Lorenzo
801	262984.94	2727532.77	-107.3416491	24.6438478	DR 109-Río San Lorenzo
802	262753.59	2727741.11	-107.3439684	24.6456922	DR 109-Río San Lorenzo
803	262556.76	2728205.88	-107.3459902	24.6498559	DR 109-Río San Lorenzo
804	262432.55	2728353.00	-107.3472414	24.6511643	DR 109-Río San Lorenzo
805	262191.20	2728337.26	-107.3496218	24.6509851	DR 109-Río San Lorenzo
806	261945.04	2728582.01	-107.3520937	24.6531556	DR 109-Río San Lorenzo
807	261717.42	2728780.58	-107.3543749	24.6549123	DR 109-Río San Lorenzo
808	261411.45	2728871.44	-107.3574114	24.6556848	DR 109-Río San Lorenzo
809	261037.63	2729194.28	-107.3611574	24.6585401	DR 109-Río San Lorenzo
810	260823.57	2729686.02	-107.3633547	24.6629441	DR 109-Río San Lorenzo
811	260698.44	2730136.28	-107.3646669	24.6669877	DR 109-Río San Lorenzo
812	260541.72	2730501.48	-107.3662767	24.6702588	DR 109-Río San Lorenzo
813	260441.21	2730944.97	-107.3673449	24.6742452	DR 109-Río San Lorenzo
814	260680.61	2731567.13	-107.3650866	24.6798966	DR 109-Río San Lorenzo
815	260631.33	2731844.88	-107.3656206	24.6823953	DR 109-Río San Lorenzo

816	259953.24	2733372.76	-107.3725786	24.6960767	DR 109-Río San Lorenzo
817	259752.36	2733949.69	-107.3746615	24.7012513	DR 109-Río San Lorenzo
818	259468.41	2733921.64	-107.3774614	24.7009538	DR 109-Río San Lorenzo
819	258320.92	2733717.54	-107.3887606	24.6989320	DR 109-Río San Lorenzo
820	257675.88	2733669.40	-107.3951235	24.6983960	DR 109-Río San Lorenzo
821	257468.41	2733864.32	-107.3972063	24.7001222	DR 109-Río San Lorenzo
822	257487.60	2734299.00	-107.3970919	24.7040475	DR 109-Río San Lorenzo
823	257443.71	2734879.99	-107.3976259	24.7092832	DR 109-Río San Lorenzo
824	257343.52	2734980.67	-107.3986330	24.7101758	DR 109-Río San Lorenzo
825	256921.82	2734981.30	-107.4027987	24.7101148	DR 109-Río San Lorenzo
826	256821.87	2734919.00	-107.4037752	24.7095368	DR 109-Río San Lorenzo
827	256686.71	2735007.19	-107.4051256	24.7103112	DR 109-Río San Lorenzo
828	256467.09	2735256.04	-107.4073382	24.7125218	DR 109-Río San Lorenzo
829	256121.81	2735648.09	-107.4108172	24.7160047	DR 109-Río San Lorenzo
830	255842.66	2735979.58	-107.4136324	24.7189515	DR 109-Río San Lorenzo
831	255746.52	2735914.48	-107.4145708	24.7183488	DR 109-Río San Lorenzo
832	255246.19	2735572.21	-107.4194536	24.7151807	DR 109-Río San Lorenzo
833	254888.69	2735446.63	-107.4229632	24.7139905	DR 109-Río San Lorenzo
834	254318.31	2735555.66	-107.4286165	24.7148831	DR 109-Río San Lorenzo
835	253977.99	2736049.57	-107.4320650	24.7192853	DR 109-Río San Lorenzo
836	253594.28	2736491.41	-107.4359331	24.7232106	DR 109-Río San Lorenzo
837	253016.46	2736699.98	-107.4416781	24.7249997	DR 109-Río San Lorenzo
838	252881.02	2736727.34	-107.4430208	24.7252248	DR 010-Culiacán-Humaya
839	252777.05	2736786.48	-107.4440584	24.7257417	DR 010-Culiacán-Humaya

Mapa Anexo II: Sinaloa



Sinaloa

Maíces	
Raza	Número de colectas
Blando	5
Elotero de Sinaloa	13
Jala	1
Onaveño	1
Reventador	2
Tabloncillo	87
Tabloncillo Perla	5
Tuxpeño	54
Vandefío	2

<i>Tripsacum</i>		
Especie	Variedad	Número de poblaciones
<i>Tripsacum dactyloides</i>		3
<i>Tripsacum dactyloides</i>	<i>hispidum</i>	1
	<i>mexicanum</i>	2
<i>Tripsacum lanceolatum</i>		4
<i>Tripsacum laxum</i>		1
<i>Tripsacum pilosum</i>		8

COAHUILA DE ZARAGOZA

Número de Polígonos: 7

UTM 13

Polígono 10.12

Vértice	X	Y	Longitud	Latitud	Límite cartográfico
1	799473.61	2915673.88	-102.0000000	26.3296776	Límite UTM
2	799427.49	2915735.35	-102.0004473	26.3302415	
3	793474.87	2923673.48	-102.0582018	26.4030583	
4	789547.08	2933156.32	-102.0953875	26.4893754	
5	788686.65	2943495.36	-102.1016665	26.5827840	
6	792779.61	2969577.44	-102.0545702	26.8171247	
7	797827.16	2983853.60	-102.0004473	26.9447778	
8	797868.82	2983971.58	-102.0000000	26.9458327	Límite UTM
9	799473.61	2915673.88	-102.0000000	26.3296776	Límite UTM

Polígono 10.13

Vértice	X	Y	Longitud	Latitud	Límite cartográfico
1	671448.73	2870694.84	-103.2878008	25.9448274	DR 017-Región Lagunera
2	670413.59	2867781.63	-103.2985125	25.9186547	DR 017-Región Lagunera
3	669220.41	2867897.84	-103.3104067	25.9198430	DR 017-Región Lagunera
4	667951.07	2864586.29	-103.3234987	25.8900998	DR 017-Región Lagunera
5	665930.32	2865080.51	-103.3436010	25.8947924	DR 017-Región Lagunera
6	663198.19	2868620.28	-103.3704266	25.9270523	Límite con estado vecino
7	663360.43	2872468.12	-103.3683283	25.9617657	Límite con estado vecino

Vértice	X	Y	Longitud	Latitud	Límite cartográfico
8	667784.72	2896006.29	-103.3211257	26.1737139	Límite con estado vecino
9	669495.19	2899606.20	-103.3035458	26.2060048	Límite con estado vecino
10	672622.06	2895544.48	-103.2728014	26.1689733	
11	676711.10	2886075.43	-103.2331896	26.0830148	
12	677498.66	2878007.63	-103.2264147	26.0101026	DR 017-Región Lagunera
13	675907.00	2875894.82	-103.2425966	25.9912274	DR 017-Región Lagunera
14	673666.57	2874151.27	-103.2652025	25.9757607	DR 017-Región Lagunera
15	672617.39	2872423.78	-103.2759066	25.9602941	DR 017-Región Lagunera
16	671448.73	2870694.84	-103.2878008	25.9448274	DR 017-Región Lagunera

Polígono 10.14

Vértice	X	Y	Longitud	Latitud	Límite cartográfico
1	800608.60	2866460.83	-102.0000000	25.8856728	Límite UTM
2	802670.49	2774983.79	-102.0000000	25.0603063	Límite UTM y con estado vecino
3	801450.05	2773357.62	-102.0124395	25.0458842	Límite con estado vecino
4	795646.70	2775369.88	-102.0694625	25.0651784	Límite con estado vecino
5	783458.69	2779595.62	-102.1892854	25.1056299	Límite con estado vecino
6	772806.35	2781542.66	-102.2944299	25.1251579	Límite con estado vecino
7	756225.73	2780260.27	-102.4589766	25.1164985	Límite con estado vecino
8	757821.05	2767265.28	-102.4456012	24.9989857	Límite con estado vecino
9	735756.34	2774073.86	-102.6628961	25.0640160	Límite con estado vecino
10	735567.68	2774132.08	-102.6647551	25.0645707	Límite con estado vecino
11	734757.37	2775486.03	-102.6725517	25.0769143	Límite con estado vecino
12	731557.54	2770013.61	-102.7051756	25.0280265	Límite con estado vecino
13	725140.56	2771142.43	-102.7685474	25.0391813	Límite con estado vecino
14	722924.77	2764516.31	-102.7915661	24.9797131	Límite con estado vecino
15	726549.51	2763228.70	-102.7558895	24.9675565	Límite con estado vecino
16	721596.92	2749863.28	-102.8070532	24.8476707	Límite con estado vecino
17	717314.09	2745116.11	-102.8501528	24.8054439	Límite con estado vecino
18	719268.71	2744676.78	-102.8308961	24.8011999	Límite con estado vecino
19	719241.08	2739222.35	-102.8320248	24.7519784	Límite con estado vecino
20	713736.22	2739810.19	-102.8863405	24.7580613	Límite con estado vecino
21	704805.57	2744221.75	-102.9739658	24.7990985	Límite con estado vecino
22	701579.19	2743544.60	-103.0059651	24.7934154	Límite con estado vecino
23	698772.10	2745412.61	-103.0334540	24.8106434	Límite con estado vecino
24	690822.34	2747292.71	-103.1118131	24.8286271	Límite con estado vecino
25	690419.39	2747388.01	-103.1157856	24.8295376	Límite con estado vecino
26	688535.11	2749073.77	-103.1341948	24.8449879	Límite con estado vecino
27	688503.91	2752698.91	-103.1340122	24.8777139	Límite con estado vecino
28	686206.51	2752786.01	-103.1567329	24.8787826	Límite con estado vecino
29	685862.26	2757089.01	-103.1595634	24.9176658	Límite con estado vecino
30	684281.12	2759625.75	-103.1748765	24.9407562	Límite con estado vecino
31	677080.23	2762191.71	-103.2458391	24.9647753	Límite con estado vecino
32	677486.25	2765633.91	-103.2413766	24.9958001	Límite con estado vecino
33	673754.86	2769826.01	-103.2778079	25.0340745	Límite con estado vecino
34	675370.84	2772490.99	-103.2614574	25.0579444	Límite con estado vecino
35	667191.55	2778138.75	-103.3418286	25.1098549	Límite con estado vecino
36	665572.12	2777919.73	-103.3579109	25.1080565	Límite con estado vecino
37	660997.47	2786006.55	-103.4023164	25.1815547	Límite con estado vecino
38	657606.08	2788018.63	-103.4357294	25.2000782	Límite con estado vecino
39	658870.01	2802696.43	-103.4214754	25.3324464	

40	662767.58	2809740.04	-103.3819148	25.3956094	Límite con estado vecino
41	664379.00	2812652.40	-103.3655463	25.4217218	Límite con estado vecino
42	666069.87	2815708.51	-103.3483629	25.4491208	
43	666967.37	2818198.63	-103.3391314	25.4714978	DR 017-Región Lagunera
44	670192.66	2815980.83	-103.3073397	25.4511121	DR 017-Región Lagunera
45	670336.64	2815943.14	-103.3059130	25.4507554	DR 017-Región Lagunera
46	670451.37	2815852.26	-103.3047838	25.4499219	DR 017-Región Lagunera
47	670488.52	2815767.16	-103.3044252	25.4491494	DR 017-Región Lagunera
48	672353.49	2814319.27	-103.2860689	25.4358647	DR 017-Región Lagunera
49	672382.94	2811129.99	-103.2861834	25.4070733	DR 017-Región Lagunera
50	672117.70	2810322.58	-103.2889223	25.3998158	DR 017-Región Lagunera
51	672101.24	2810229.39	-103.2890978	25.3989766	DR 017-Región Lagunera
52	672835.95	2810348.07	-103.2817812	25.3999627	DR 017-Región Lagunera
53	674571.50	2809304.69	-103.2646685	25.3903420	DR 017-Región Lagunera
54	674852.63	2809354.83	-103.2618685	25.3907617	DR 017-Región Lagunera
55	675080.82	2809636.94	-103.2595644	25.3932813	DR 017-Región Lagunera
56	674183.67	2810497.34	-103.2683687	25.4011529	DR 017-Región Lagunera
57	674736.94	2810280.54	-103.2628985	25.3991311	DR 017-Región Lagunera
58	676061.16	2810172.10	-103.2497530	25.3979962	DR 017-Región Lagunera
59	676529.44	2810351.10	-103.2450762	25.3995564	DR 017-Región Lagunera
60	677211.81	2810187.23	-103.2383165	25.3979962	DR 017-Región Lagunera
61	677831.84	2810500.98	-103.2321138	25.4007543	DR 017-Región Lagunera
62	680501.00	2810691.69	-103.2055636	25.4021543	DR 017-Región Lagunera
63	680874.89	2810120.89	-103.2019243	25.3969567	DR 017-Región Lagunera
64	682757.89	2810146.37	-103.1832094	25.3969567	DR 017-Región Lagunera
65	683494.15	2809868.38	-103.1759310	25.3943570	DR 017-Región Lagunera
66	683965.59	2809474.81	-103.1712999	25.3907464	DR 017-Región Lagunera
67	685966.50	2808923.12	-103.1514940	25.3855184	DR 017-Región Lagunera
68	686586.53	2809450.08	-103.1452608	25.3901971	DR 017-Región Lagunera
69	688845.53	2808848.09	-103.1228991	25.3844789	DR 017-Región Lagunera
70	689571.44	2809319.21	-103.1156206	25.3886388	DR 017-Región Lagunera
71	691457.09	2809173.08	-103.0969057	25.3870786	DR 017-Región Lagunera
72	692112.68	2813585.86	-103.0897646	25.4268220	DR 017-Región Lagunera
73	692467.13	2813920.40	-103.0861940	25.4297956	DR 017-Región Lagunera
74	693244.38	2813997.51	-103.0784578	25.4303906	DR 017-Región Lagunera
75	693278.59	2815777.62	-103.0778627	25.4464524	DR 017-Región Lagunera
76	692016.01	2816154.87	-103.0903597	25.4500211	DR 017-Región Lagunera
77	692345.78	2818202.94	-103.0867891	25.4684632	DR 017-Región Lagunera
78	693305.16	2818084.88	-103.0772677	25.4672730	DR 017-Región Lagunera
79	693632.95	2820198.71	-103.0737047	25.4863084	DR 017-Región Lagunera
80	692520.45	2820570.45	-103.0847139	25.4898084	DR 017-Región Lagunera
81	693446.64	2823529.99	-103.0750780	25.5163987	DR 017-Región Lagunera
82	693427.39	2823534.57	-103.0752688	25.5164426	DR 017-Región Lagunera
83	693406.67	2823641.21	-103.0754595	25.5174077	DR 017-Región Lagunera
84	693446.69	2823632.27	-103.0750628	25.5173219	DR 017-Región Lagunera
85	693343.20	2824210.67	-103.0760088	25.5225556	DR 017-Región Lagunera
86	693870.08	2825800.35	-103.0705385	25.5368341	DR 017-Región Lagunera
87	693817.57	2826142.16	-103.0710116	25.5399259	DR 017-Región Lagunera
88	693575.28	2826349.56	-103.0733919	25.5418294	DR 017-Región Lagunera
89	693686.09	2826957.69	-103.0722017	25.5473035	DR 017-Región Lagunera
90	693337.67	2827875.32	-103.0755358	25.5556310	DR 017-Región Lagunera
91	691653.84	2828562.79	-103.0921908	25.5620549	DR 017-Región Lagunera
92	690714.86	2829023.97	-103.1014681	25.5663388	DR 017-Región Lagunera
93	690236.51	2829017.14	-103.1062288	25.5663388	DR 017-Región Lagunera
94	689642.71	2828718.73	-103.1121798	25.5637219	DR 017-Región Lagunera

95	688854.63	2828654.72	-103.1200304	25.5632451	DR 017-Región Lagunera
96	688115.57	2828486.20	-103.1274080	25.5618184	DR 017-Región Lagunera
97	687454.85	2827870.38	-103.1340685	25.5563443	DR 017-Región Lagunera
98	686597.61	2827594.84	-103.1426363	25.5539659	DR 017-Región Lagunera
99	684560.49	2827909.05	-103.1628618	25.5570577	DR 017-Región Lagunera
100	684387.17	2828354.87	-103.1645250	25.5611032	DR 017-Región Lagunera
101	683617.03	2828713.43	-103.1721392	25.5644353	DR 017-Región Lagunera
102	682661.07	2828647.47	-103.1816607	25.5639585	DR 017-Región Lagunera
103	681771.42	2829004.48	-103.1904650	25.5672906	DR 017-Región Lagunera
104	681235.17	2829761.74	-103.1956987	25.5741914	DR 017-Región Lagunera
105	681108.43	2830287.26	-103.1968889	25.5789502	DR 017-Región Lagunera
106	680695.05	2830808.89	-103.2009325	25.5837090	DR 017-Región Lagunera
107	680588.88	2831572.00	-103.2018862	25.5906098	DR 017-Región Lagunera
108	680149.66	2832251.36	-103.2061663	25.5967954	DR 017-Región Lagunera
109	679792.81	2832624.37	-103.2096682	25.6002057	DR 017-Región Lagunera
110	679686.32	2832904.20	-103.2106905	25.6027444	DR 017-Región Lagunera
111	679179.41	2833266.54	-103.2156878	25.6060765	DR 017-Región Lagunera
112	678710.19	2834420.15	-103.2202044	25.6165460	DR 017-Región Lagunera
113	678489.93	2834786.16	-103.2223482	25.6198762	DR 017-Región Lagunera
114	678388.50	2835206.59	-103.2233019	25.6236833	DR 017-Región Lagunera
115	677807.99	2835752.46	-103.2290087	25.6286805	DR 017-Región Lagunera
116	676793.48	2836556.10	-103.2390032	25.6360562	DR 017-Región Lagunera
117	676191.03	2836917.26	-103.2449541	25.6393884	DR 017-Región Lagunera
118	676517.75	2837527.87	-103.2416201	25.6448606	DR 017-Región Lagunera
119	678017.72	2837943.26	-103.2266283	25.6484292	DR 017-Región Lagunera
120	678563.42	2838214.31	-103.2211580	25.6508096	DR 017-Región Lagunera
121	678604.88	2838663.07	-103.2206850	25.6548551	DR 017-Región Lagunera
122	678283.69	2839475.93	-103.2237749	25.6622308	DR 017-Región Lagunera
123	677551.62	2840599.63	-103.2309160	25.6724618	DR 017-Región Lagunera
124	677000.03	2840776.95	-103.2363863	25.6741288	DR 017-Región Lagunera
125	676374.37	2841111.16	-103.2425737	25.6772206	DR 017-Región Lagunera
126	674864.29	2841486.76	-103.2575655	25.6807912	DR 017-Región Lagunera
127	674596.07	2841905.01	-103.2601824	25.6845983	DR 017-Región Lagunera
128	674565.39	2842431.84	-103.2604189	25.6893571	DR 017-Región Lagunera
129	675061.04	2842886.57	-103.2554216	25.6934026	DR 017-Región Lagunera
130	675490.96	2842865.84	-103.2511416	25.6931642	DR 017-Región Lagunera
131	676256.92	2842744.14	-103.2435274	25.6919740	DR 017-Región Lagunera
132	676248.51	2843376.71	-103.2435274	25.6976846	DR 017-Región Lagunera
133	676094.46	2844191.83	-103.2449541	25.7050603	DR 017-Región Lagunera
134	676735.27	2844490.51	-103.2385302	25.7076791	DR 017-Región Lagunera
135	679296.64	2844050.29	-103.2130709	25.7033952	DR 017-Región Lagunera
136	680654.06	2844358.67	-103.1995058	25.7060121	DR 017-Región Lagunera
137	681697.68	2844873.99	-103.1890383	25.7105344	DR 017-Región Lagunera
138	682547.31	2845623.83	-103.1804705	25.7171968	DR 017-Región Lagunera
139	683133.18	2846449.12	-103.1745195	25.7245725	DR 017-Región Lagunera
140	683795.64	2846880.11	-103.1678591	25.7283795	DR 017-Región Lagunera
141	684942.37	2846843.46	-103.1564379	25.7279046	DR 017-Región Lagunera
142	685976.73	2846304.27	-103.1462069	25.7229074	DR 017-Región Lagunera
143	686485.97	2845757.75	-103.1412096	25.7179101	DR 017-Región Lagunera
144	687093.19	2845054.55	-103.1352587	25.7114861	DR 017-Región Lagunera
145	688128.53	2844462.69	-103.1250277	25.7060121	DR 017-Región Lagunera
146	688853.09	2843919.52	-103.1178866	25.7010167	DR 017-Región Lagunera
147	690269.58	2843412.50	-103.1038485	25.6962579	DR 017-Región Lagunera
148	691564.44	2843061.95	-103.0910006	25.6929257	DR 017-Región Lagunera

149	692531.99	2842205.89	-103.0814867	25.6850732	DR 017-Región Lagunera
150	693411.23	2840900.57	-103.0729189	25.6731771	DR 017-Región Lagunera
151	694135.06	2840436.48	-103.0657778	25.6688931	DR 017-Región Lagunera
152	696760.75	2838972.30	-103.0398455	25.6553300	DR 017-Región Lagunera
153	697684.97	2837878.81	-103.0308046	25.6453374	DR 017-Región Lagunera
154	699357.34	2837956.43	-103.0141420	25.6458123	DR 017-Región Lagunera
155	699561.55	2838645.09	-103.0120058	25.6519998	DR 017-Región Lagunera
156	700439.21	2839080.16	-103.0032015	25.6558068	DR 017-Región Lagunera
157	701114.32	2838721.14	-102.9965334	25.6524747	DR 017-Región Lagunera
158	701707.48	2838967.48	-102.9905901	25.6546166	DR 017-Región Lagunera
159	702379.41	2838819.40	-102.9839220	25.6531880	DR 017-Región Lagunera
160	703480.37	2838678.14	-102.9729815	25.6517613	DR 017-Región Lagunera
161	704094.36	2839162.04	-102.9667940	25.6560433	DR 017-Región Lagunera
162	704971.31	2838094.70	-102.9582262	25.6462892	DR 017-Región Lagunera
163	705896.65	2839945.45	-102.9487276	25.6628621	DR 017-Región Lagunera
164	711630.27	2840035.63	-102.8916216	25.6628621	DR 017-Región Lagunera
165	711616.41	2838886.03	-102.8919420	25.6524899	DR 017-Región Lagunera
166	716416.61	2839585.44	-102.8440371	25.6581033	DR 017-Región Lagunera
167	718763.30	2841888.95	-102.8202944	25.6785424	DR 017-Región Lagunera
168	722363.84	2842919.89	-102.7842684	25.6873048	DR 017-Región Lagunera
169	722229.06	2846844.16	-102.7849550	25.7227357	DR 017-Región Lagunera
170	722234.22	2846856.09	-102.7849016	25.7228425	DR 017-Región Lagunera
171	722225.56	2847007.08	-102.7849627	25.7242063	DR 017-Región Lagunera
172	722229.35	2847009.26	-102.7849245	25.7242253	DR 017-Región Lagunera
173	721964.73	2853826.62	-102.7864199	25.7857812	DR 017-Región Lagunera
174	732122.85	2853233.55	-102.6852846	25.7788537	
175	741932.27	2858556.40	-102.5865603	25.8252881	
176	755361.87	2871739.41	-102.4501391	25.9419263	
177	761687.16	2874277.40	-102.3865252	25.9636949	
178	771100.73	2873584.36	-102.2927370	25.9557164	
179	784543.33	2867579.46	-102.1599245	25.8989881	
180	792274.89	2865979.45	-102.0831881	25.8830274	
181	800266.73	2866329.49	-102.0034380	25.8845590	
182	800564.13	2866443.74	-102.0004473	25.8855279	Límite UTM
183	800608.60	2866460.83	-102.0000000	25.8856728	Límite UTM

Polígono 15.2

Vértice	X	Y	Longitud	Latitud	Límite cartográfico
1	640881.87	3162367.97	-103.5594330	28.5805950	
2	643884.19	3150380.95	-103.5302429	28.4720993	
3	643279.42	3128218.04	-103.5391617	28.2721710	
4	641263.11	3123867.91	-103.5602417	28.2331333	
5	635928.53	3120440.91	-103.6149979	28.2027683	
6	630368.33	3119898.91	-103.6716995	28.1984386	
7	627404.81	3122266.03	-103.7016296	28.2200909	Límite con estado vecino
8	624061.85	3136716.92	-103.7341487	28.3508251	Límite con estado vecino
9	632028.50	3150222.06	-103.6513366	28.4719202	Límite con estado vecino
10	630042.90	3151296.94	-103.6714935	28.4818198	Límite con estado vecino
11	634598.40	3162339.54	-103.6236715	28.5810054	Límite con estado vecino
12	636826.22	3161693.24	-103.6009738	28.5749404	Límite con estado vecino
13	637610.99	3163296.32	-103.5927590	28.5893233	Límite con estado vecino
14	640881.87	3162367.97	-103.5594330	28.5805950	

UTM 14

Polígono 10.15

Vértice	X	Y	Longitud	Latitud	Límite cartográfico
1	363410.65	3047153.34	-100.3833058	27.5412939	Límite con estado vecino
2	361400.87	3037873.02	-100.4025926	27.4573328	DR 004-Don Martín y límite con estado vecino
3	361386.43	3037864.00	-100.4027376	27.4572499	DR 004-Don Martín
4	361151.03	3037853.56	-100.4051180	27.4571317	DR 004-Don Martín
5	360813.07	3038107.82	-100.4085665	27.4593919	DR 004-Don Martín
6	360472.11	3038098.37	-100.4120150	27.4592717	DR 004-Don Martín
7	360400.16	3037937.52	-100.4127245	27.4578126	DR 004-Don Martín
8	359785.69	3037750.31	-100.4189196	27.4560597	DR 004-Don Martín
9	358962.31	3037693.80	-100.4272432	27.4554647	DR 004-Don Martín
10	358280.69	3037767.59	-100.4341478	27.4560597	DR 004-Don Martín
11	357929.19	3037890.42	-100.4377184	27.4571317	DR 004-Don Martín
12	357575.81	3037786.10	-100.4412813	27.4561532	DR 004-Don Martín
13	356952.28	3037796.31	-100.4475908	27.4561799	DR 004-Don Martín
14	355665.65	3038364.86	-100.4606752	27.4611753	DR 004-Don Martín
15	353291.19	3040396.96	-100.4849444	27.4792607	DR 004-Don Martín
16	352770.99	3041154.51	-100.4903002	27.4860414	DR 004-Don Martín
17	352515.61	3041421.34	-100.4929171	27.4884217	DR 004-Don Martín
18	351437.57	3041737.42	-100.5038653	27.4911569	DR 004-Don Martín
19	351079.10	3042203.14	-100.5075502	27.4953206	DR 004-Don Martín
20	350091.22	3043164.33	-100.5176668	27.5038865	DR 004-Don Martín
21	349892.30	3043232.71	-100.5196886	27.5044816	DR 004-Don Martín
22	349785.65	3043141.87	-100.5207567	27.5036500	DR 004-Don Martín
23	349665.32	3042919.11	-100.5219469	27.5016263	DR 004-Don Martín
24	349207.87	3042990.67	-100.5265856	27.5022214	DR 004-Don Martín
25	348910.69	3042854.42	-100.5295763	27.5009587	DR 004-Don Martín
26	348723.54	3042838.55	-100.5314684	27.5007947	DR 004-Don Martín
27	348513.40	3042974.93	-100.5336123	27.5020020	DR 004-Don Martín
28	348258.87	3043239.73	-100.5362215	27.5043633	DR 004-Don Martín
29	347988.78	3043282.60	-100.5389605	27.5047200	DR 004-Don Martín
30	347796.43	3043272.09	-100.5409060	27.5046037	DR 004-Don Martín
31	347272.18	3043304.61	-100.5462160	27.5048383	DR 004-Don Martín
32	346584.55	3043774.79	-100.5532351	27.5090039	DR 004-Don Martín
33	346047.55	3044111.03	-100.5587130	27.5119775	DR 004-Don Martín
34	345581.18	3044367.35	-100.5634661	27.5142377	DR 004-Don Martín
35	345066.60	3044624.30	-100.5687075	27.5164979	DR 004-Don Martín
36	344790.26	3045062.97	-100.5715609	27.5204251	DR 004-Don Martín
37	344582.85	3045408.20	-100.5737047	27.5235169	DR 004-Don Martín
38	344504.22	3045686.07	-100.5745363	27.5260156	DR 004-Don Martín
39	344519.29	3045923.23	-100.5744143	27.5281575	DR 004-Don Martín
40	344757.08	3046131.14	-100.5720339	27.5300611	DR 004-Don Martín
41	344770.39	3046289.28	-100.5719194	27.5314897	DR 004-Don Martín
42	344738.07	3046474.20	-100.5722704	27.5331548	DR 004-Don Martín
43	343244.86	3047336.96	-100.5874987	27.5407689	DR 004-Don Martín
44	343056.15	3047312.96	-100.5894060	27.5405305	DR 004-Don Martín
45	342913.57	3047183.12	-100.5908327	27.5393422	DR 004-Don Martín
46	342648.51	3046672.30	-100.5934496	27.5347016	DR 004-Don Martín
47	342389.38	3046622.79	-100.5960665	27.5342248	DR 004-Don Martín
48	341865.86	3047051.41	-100.6014223	27.5380319	DR 004-Don Martín
49	341701.60	3047053.54	-100.6030855	27.5380319	DR 004-Don Martín
50	341184.20	3047020.72	-100.6083193	27.5376752	DR 004-Don Martín
51	340920.03	3046641.81	-100.6109438	27.5342248	DR 004-Don Martín
52	340920.00	3046059.73	-100.6108675	27.5289720	DR 004-Don Martín
53	340813.39	3045628.05	-100.6118898	27.5250638	DR 004-Don Martín
54	340842.47	3045140.07	-100.6115313	27.5206635	DR 004-Don Martín
55	340581.51	3045011.58	-100.6141558	27.5194734	DR 004-Don Martín
56	340858.64	3044586.11	-100.6112948	27.5156663	DR 004-Don Martín
57	341346.19	3045041.17	-100.6064196	27.5198300	DR 004-Don Martín
58	341947.52	3045204.81	-100.6003542	27.5213769	DR 004-Don Martín
59	343403.97	3045107.04	-100.5855990	27.5206635	DR 004-Don Martín

60	343929.47	3044823.46	-100.5802431	27.5181649	DR 004-Don Martín
61	344053.64	3044452.65	-100.5789385	27.5148328	DR 004-Don Martín
62	344022.89	3043873.09	-100.5791750	27.5095990	DR 004-Don Martín
63	343853.72	3043492.91	-100.5808382	27.5061486	DR 004-Don Martín
64	344331.31	3042221.04	-100.5758410	27.4947255	DR 004-Don Martín
65	344724.97	3041754.67	-100.5717974	27.4905618	DR 004-Don Martín
66	345379.55	3041469.53	-100.5651369	27.4880631	DR 004-Don Martín
67	345579.31	3041467.01	-100.5631151	27.4880631	DR 004-Don Martín
68	345923.44	3041673.61	-100.5596590	27.4899667	DR 004-Don Martín
69	346334.10	3041655.35	-100.5555010	27.4898484	DR 004-Don Martín
70	347298.62	3040707.23	-100.5456209	27.4814008	DR 004-Don Martín
71	347814.62	3040608.67	-100.5403872	27.4805692	DR 004-Don Martín
72	348110.59	3040763.09	-100.5374117	27.4819959	DR 004-Don Martín
73	348301.88	3041050.69	-100.5355120	27.4846128	DR 004-Don Martín
74	348995.15	3041081.66	-100.5285006	27.4849694	DR 004-Don Martín
75	349326.46	3041169.94	-100.5251589	27.4858029	DR 004-Don Martín
76	349759.96	3041046.05	-100.5207567	27.4847329	DR 004-Don Martín
77	350061.40	3040725.98	-100.5176668	27.4818776	DR 004-Don Martín
78	350280.47	3040327.88	-100.5154009	27.4783090	DR 004-Don Martín
79	350464.48	3040022.35	-100.5135012	27.4755719	DR 004-Don Martín
80	351141.52	3039644.90	-100.5066042	27.4722398	DR 004-Don Martín
81	351505.46	3039561.45	-100.5029116	27.4715264	DR 004-Don Martín
82	351960.98	3039318.60	-100.4982729	27.4693845	DR 004-Don Martín
83	352456.57	3038455.85	-100.4931536	27.4616521	DR 004-Don Martín
84	352438.80	3037981.39	-100.4932757	27.4573682	DR 004-Don Martín
85	352174.78	3037536.52	-100.4958925	27.4533246	DR 004-Don Martín
86	352346.16	3037112.62	-100.4941073	27.4495175	DR 004-Don Martín
87	352696.53	3036897.49	-100.4905367	27.4476140	DR 004-Don Martín
88	353401.75	3036902.16	-100.4834032	27.4477323	DR 004-Don Martín
89	353789.16	3036818.50	-100.4794741	27.4470189	DR 004-Don Martín
90	354078.55	3036419.43	-100.4764986	27.4434484	DR 004-Don Martín
91	354373.65	3035546.05	-100.4734087	27.4355977	DR 004-Don Martín
92	354684.45	3034975.35	-100.4701967	27.4304803	DR 004-Don Martín
93	355127.80	3034640.64	-100.4656725	27.4275067	DR 004-Don Martín
94	355807.14	3034421.73	-100.4587755	27.4256032	DR 004-Don Martín
95	356110.42	3034167.75	-100.4556780	27.4233430	DR 004-Don Martín
96	356799.41	3033737.87	-100.4486590	27.4195359	DR 004-Don Martín
97	356983.23	3033392.95	-100.4467592	27.4164422	DR 004-Don Martín
98	356991.77	3033089.58	-100.4466372	27.4137052	DR 004-Don Martín
99	357200.22	3032784.10	-100.4444933	27.4109700	DR 004-Don Martín
100	357950.74	3032577.60	-100.4368792	27.4091847	DR 004-Don Martín
101	358737.66	3032515.92	-100.4289141	27.4087098	DR 004-Don Martín
102	359217.86	3032286.19	-100.4240313	27.4066861	DR 004-Don Martín
103	359530.03	3031808.17	-100.4208193	27.4024041	DR 004-Don Martín
104	359532.02	3030990.71	-100.4207048	27.3950265	DR 004-Don Martín
105	359625.42	3030759.85	-100.4197338	27.3929525	DR 004-Don Martín y límite con estado vecino
106	346702.26	3027672.61	-100.5500117	27.3636997	Límite con estado vecino
107	328310.51	3035611.61	-100.7370272	27.4331525	
108	319501.19	3044824.59	-100.8274889	27.5151456	
109	316569.74	3055889.56	-100.8588381	27.6145928	
110	316573.16	3067700.63	-100.8606081	27.7211640	
111	319307.17	3076148.75	-100.8341646	27.7977613	
112	323465.14	3077480.61	-100.7921724	27.8103326	
113	330804.06	3074887.60	-100.7173281	27.7878812	
114	338282.04	3069314.58	-100.6406984	27.7385133	
115	363410.65	3047153.34	-100.3833058	27.5412939	Límite con estado vecino

Vértice	X	Y	Longitud	Latitud	Límite cartográfico
1	197329.51	2774983.79	-102.0000000	25.0603063	Límite UTM y con estado vecino
2	199391.40	2866460.83	-102.0000000	25.8856728	Límite UTM
3	206022.64	2868667.77	-101.9343844	25.9069283	
4	211243.95	2876900.60	-101.8841295	25.9822209	
5	211860.05	2894661.64	-101.8819018	26.1425183	
6	209374.17	2902683.79	-101.9085360	26.2143624	
7	200526.39	2915673.88	-102.0000000	26.3296776	Límite UTM
8	202131.18	2983971.58	-102.0000000	26.9458327	Límite UTM
9	205978.34	2993420.61	-101.9635286	27.0318482	
10	215399.32	3001832.72	-101.8706026	27.1096681	
11	234515.31	3009600.66	-101.6796389	27.1835301	
12	243518.10	3018638.73	-101.5907335	27.2667516	
13	242804.17	3021239.78	-101.5984850	27.2900765	
14	234565.18	3023179.76	-101.6820726	27.3060010	
15	229125.47	3027867.72	-101.7380266	27.3472112	
16	227185.06	3032491.67	-101.7586565	27.3885224	
17	227622.73	3042247.63	-101.7564211	27.4765847	
18	231852.18	3043624.61	-101.7139635	27.4898427	
19	239708.21	3039063.75	-101.6335421	27.4502385	
20	250718.51	3038858.71	-101.5221911	27.4504502	
21	263346.96	3045043.60	-101.3957186	27.5084928	
22	273704.91	3046540.63	-101.2912111	27.5237630	
23	281781.94	3045751.63	-101.2093401	27.5179685	
24	288650.03	3042864.71	-101.1393404	27.4930108	
25	293463.88	3034222.60	-101.0891695	27.4157823	
26	293755.64	3019396.56	-101.0837145	27.2820638	
27	290512.83	3008938.58	-101.1146746	27.1872190	
28	282420.87	2999581.75	-101.1946611	27.1015485	
29	282329.52	2994866.69	-101.1947527	27.0589955	
30	286800.78	2988684.75	-101.1486330	27.0039170	
31	301954.20	2977828.75	-100.9942675	26.9082082	
32	308694.38	2975634.71	-100.9260912	26.8893521	
33	318230.89	2976660.63	-100.8302660	26.8998864	
34	326559.72	2981493.70	-100.7471056	26.9445642	
35	338013.34	2991349.58	-100.6330538	27.0348943	
36	340067.18	2994858.08	-100.6128076	27.0667970	Límite con estado vecino
37	347834.00	2992425.12	-100.5342093	27.0457151	Límite con estado vecino
38	345979.13	2971726.22	-100.5503461	26.8586955	Límite con estado vecino
39	346939.61	2966979.12	-100.5401010	26.8159561	Límite con estado vecino
40	340772.56	2958319.44	-100.6010382	26.7371109	Límite con estado vecino
41	338688.66	2951119.23	-100.6210647	26.6718884	Límite con estado vecino
42	336252.48	2948654.15	-100.6452194	26.6493589	Límite con estado vecino
43	331213.56	2945192.75	-100.6953680	26.6175246	Límite con estado vecino
44	325688.47	2958532.80	-100.7526842	26.7372434	Límite con estado vecino
45	279834.77	2918569.53	-101.2065747	26.3702330	Límite con estado vecino
46	290698.04	2905098.96	-101.0955705	26.2503189	Límite con estado vecino
47	294958.77	2896449.60	-101.0515639	26.1728849	Límite con estado vecino
48	301547.65	2892883.82	-100.9851253	26.1416308	Límite con estado vecino
49	301540.24	2889437.51	-100.9846737	26.1105294	Límite con estado vecino
50	302905.93	2887328.06	-100.9707035	26.0916803	Límite con estado vecino

51	304616.46	2888435.38	-100.9537743	26.1019059	Límite con estado vecino
52	306254.69	2886030.52	-100.9370425	26.0804241	Límite con estado vecino
53	308943.24	2885012.06	-100.9100255	26.0715909	Límite con estado vecino
54	309490.59	2878991.02	-100.9036779	26.0173246	Límite con estado vecino
55	307495.51	2875625.86	-100.9231102	25.9866910	Límite con estado vecino
56	309041.95	2872319.61	-100.9071867	25.9570570	Límite con estado vecino
57	317310.51	2870695.34	-100.8244130	25.9434615	Límite con estado vecino
58	313043.63	2856359.06	-100.8649722	25.8135308	Límite con estado vecino
59	321557.09	2836622.04	-100.7774290	25.6364525	Límite con estado vecino
60	332223.01	2833295.79	-100.6708075	25.6076822	Límite con estado vecino
61	334114.51	2828861.45	-100.6514275	25.5678692	Límite con estado vecino
62	339007.17	2828858.14	-100.6027350	25.5683807	Límite con estado vecino
63	339254.29	2826215.56	-100.5999586	25.5445534	Límite con estado vecino
64	341324.07	2825981.49	-100.5793359	25.5426640	Límite con estado vecino
65	340484.36	2818184.54	-100.5867657	25.4721907	Límite con estado vecino
66	346187.33	2817133.81	-100.5299323	25.4633079	Límite con estado vecino
67	347277.33	2815770.39	-100.5189389	25.4511124	Límite con estado vecino
68	346479.35	2813828.86	-100.5266521	25.4335033	Límite con estado vecino
69	350435.83	2813310.79	-100.4872610	25.4292299	Límite con estado vecino
70	354834.98	2810484.68	-100.4432234	25.4041528	Límite con estado vecino
71	350268.41	2803722.95	-100.4878640	25.3426582	Límite con estado vecino
72	359911.23	2801934.31	-100.3918829	25.3274470	Límite con estado vecino
73	366615.79	2803344.35	-100.3254215	25.3407913	Límite con estado vecino
74	370985.59	2801113.38	-100.2817959	25.3210335	Límite con estado vecino
75	373548.40	2799525.48	-100.2561906	25.3069164	Límite con estado vecino
76	372889.26	2793802.82	-100.2622025	25.2551931	Límite con estado vecino
77	375966.45	2791474.22	-100.2314399	25.2344269	Límite con estado vecino
78	376682.19	2789293.90	-100.2241381	25.2148004	Límite con estado vecino
79	364515.86	2786360.39	-100.3445933	25.1872664	Límite con estado vecino
80	352679.58	2791137.84	-100.4625473	25.2292825	Límite con estado vecino
81	331429.27	2795988.86	-100.6740467	25.2708342	Límite con estado vecino
82	328781.73	2794599.86	-100.7001551	25.2579955	Límite con estado vecino
83	329021.41	2791438.20	-100.6973794	25.2294831	Límite con estado vecino
84	324773.58	2786435.73	-100.7388925	25.1838371	Límite con estado vecino
85	325353.63	2788114.02	-100.7333527	25.1990541	Límite con estado vecino
86	324026.59	2788955.12	-100.7466271	25.2064915	Límite con estado vecino
87	321796.06	2785240.75	-100.7682737	25.1727005	Límite con estado vecino
88	323112.70	2784033.94	-100.7550579	25.1619625	Límite con estado vecino
89	321542.46	2780853.01	-100.7702175	25.1330641	Límite con estado vecino
90	318042.11	2783154.84	-100.8052315	25.1534225	Límite con estado vecino
91	316230.66	2765705.60	-100.8208646	24.9956983	Límite con estado vecino
92	325560.52	2757167.02	-100.7273782	24.9197230	Límite con estado vecino
93	323606.46	2755278.80	-100.7464810	24.9024527	Límite con estado vecino
94	324203.70	2754371.08	-100.7404550	24.8943278	Límite con estado vecino
95	326911.35	2754257.38	-100.7136435	24.8936117	Límite con estado vecino
96	323753.39	2748583.46	-100.7441781	24.8420306	Límite con estado vecino
97	323817.76	2752769.72	-100.7440715	24.8798277	Límite con estado vecino
98	322086.58	2753872.83	-100.7613438	24.8895842	Límite con estado vecino
99	315510.07	2748058.41	-100.8256545	24.8363170	Límite con estado vecino
100	315586.63	2747802.49	-100.8248633	24.8340161	Límite con estado vecino
101	317317.64	2742016.65	-100.8069833	24.7819966	Límite con estado vecino

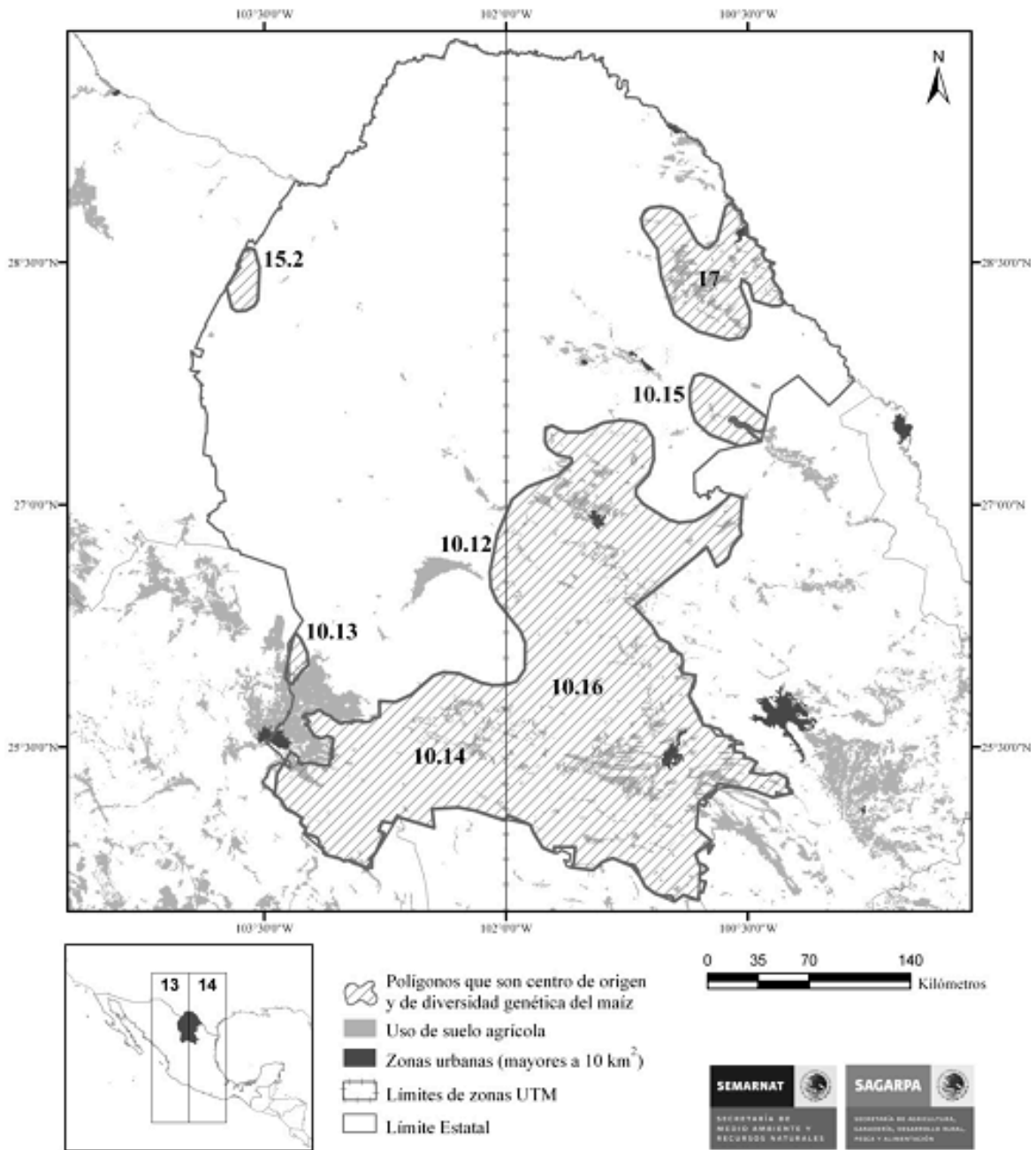
102	321640.41	2739818.07	-100.7639607	24.7626598	Límite con estado vecino
103	323106.62	2737584.52	-100.7491830	24.7426671	Límite con estado vecino
104	319547.80	2734458.54	-100.7839579	24.7140341	Límite con estado vecino
105	318086.74	2735554.80	-100.7985387	24.7237576	Límite con estado vecino
106	317788.32	2730057.99	-100.8007744	24.6741026	Límite con estado vecino
107	321712.92	2728948.05	-100.7618618	24.6645429	Límite con estado vecino
108	319633.26	2721580.89	-100.7814622	24.5977960	Límite con estado vecino
109	317459.22	2722165.49	-100.8030023	24.6028177	Límite con estado vecino
110	316848.75	2716510.20	-100.8082965	24.5516946	Límite con estado vecino
111	307497.25	2720131.83	-100.9010805	24.5832500	Límite con estado vecino
112	301681.38	2715632.81	-100.9578587	24.5419046	Límite con estado vecino
113	300169.63	2719506.86	-100.9733236	24.5766783	Límite con estado vecino
114	294507.10	2719757.33	-101.0292503	24.5781962	Límite con estado vecino
115	290456.42	2720976.89	-101.0694117	24.5886594	Límite con estado vecino
116	283723.68	2726143.47	-101.1366595	24.6343608	Límite con estado vecino
117	280654.77	2732800.09	-101.1679995	24.6940031	Límite con estado vecino
118	275461.13	2740439.72	-101.2205274	24.7621976	Límite con estado vecino
119	263497.22	2746123.18	-101.3397284	24.8116839	Límite con estado vecino
120	257043.69	2743656.56	-101.4031004	24.7884146	Límite con estado vecino
121	251115.87	2738021.00	-101.4606883	24.7366123	Límite con estado vecino
122	237271.07	2740185.40	-101.5978685	24.7538310	Límite con estado vecino
123	239065.02	2743212.17	-101.5807088	24.7814455	Límite con estado vecino
124	239079.29	2743334.34	-101.5805906	24.7825501	Límite con estado vecino
125	240339.84	2754124.84	-101.5701435	24.8801183	Límite con estado vecino
126	226879.57	2754377.49	-101.7033103	24.8800448	Límite con estado vecino
127	227249.63	2750470.18	-101.6988849	24.8448625	Límite con estado vecino
128	219883.66	2754055.19	-101.7724269	24.8758677	Límite con estado vecino
129	214121.22	2764878.99	-101.8316367	24.9724299	Límite con estado vecino
130	212413.06	2769978.16	-101.8496009	25.0181011	Límite con estado vecino
131	198747.43	2776708.61	-101.9863386	25.0761451	Límite UTM y con estado vecino
132	197329.51	2774983.79	-102.0000000	25.0603063	Límite UTM y con estado vecino

Polígono 17

Vértice	X	Y	Longitud	Latitud	Límite cartográfico
1	358599.91	3165582.37	-100.4462616	28.6095442	Frontera norte
2	363357.17	3162700.92	-100.3972718	28.5840528	Frontera norte
3	362038.98	3158888.55	-100.4102891	28.5495112	Frontera norte
4	362106.68	3158763.70	-100.4095821	28.5483918	Frontera norte
5	362069.28	3158645.94	-100.4099503	28.5473251	Frontera norte
6	364139.46	3155015.49	-100.3883641	28.5147823	Frontera norte
7	364144.17	3155006.81	-100.3883150	28.5147045	Frontera norte
8	366517.42	3154213.93	-100.3639763	28.5077951	Frontera norte
9	367119.08	3151527.06	-100.3575194	28.4836101	Frontera norte
10	366068.83	3150761.30	-100.3681572	28.4765922	Frontera norte
11	366062.90	3150758.07	-100.3682175	28.4765625	Frontera norte
12	368924.84	3146022.81	-100.3384499	28.4341214	Frontera norte
13	368820.83	3144866.88	-100.3393803	28.4236796	Frontera norte
14	367812.75	3142462.92	-100.3493958	28.4018841	Frontera norte
15	368502.93	3141333.50	-100.3422234	28.3917614	Frontera norte
16	368449.95	3140744.58	-100.3426971	28.3864416	Frontera norte
17	373664.54	3132761.45	-100.2886142	28.3149114	Frontera norte

18	373250.22	3128700.92	-100.2923965	28.2782269	Frontera norte
19	375523.50	3125815.00	-100.2689133	28.2523994	Frontera norte
20	372217.41	3123622.92	-100.3023682	28.2322998	
21	367596.59	3123452.02	-100.3494339	28.2303009	
22	356141.42	3127615.05	-100.4666672	28.2666664	
23	353923.48	3138529.09	-100.4906464	28.3649082	
24	349277.44	3142019.97	-100.5384979	28.3958817	
25	348513.82	3136517.92	-100.5455704	28.3461456	
26	353988.83	3120443.08	-100.4877090	28.2017097	
27	353765.35	3109792.06	-100.4886551	28.1055698	
28	349245.86	3102257.92	-100.5336838	28.0370750	
29	340711.11	3100675.06	-100.6202698	28.0217953	
30	321696.60	3106906.92	-100.8145523	28.0756073	
31	308025.85	3118049.95	-100.9554367	28.1742287	
32	300296.87	3144845.98	-101.0387268	28.4148140	
33	298403.30	3163419.96	-101.0613022	28.5820751	
34	289748.04	3178246.01	-101.1524811	28.7144337	
35	288910.37	3184555.08	-101.1622238	28.7712040	
36	291155.29	3190072.09	-101.1402588	28.8213329	
37	294517.94	3192143.04	-101.1061935	28.8405552	
38	301199.17	3192940.96	-101.0378876	28.8488045	
39	308142.85	3191276.10	-100.9664612	28.8348427	
40	313579.80	3186680.08	-100.9100037	28.7941818	
41	322395.52	3168044.01	-100.8168106	28.6272984	
42	326606.57	3164266.98	-100.7731781	28.5937920	
43	329714.87	3163842.08	-100.7413406	28.5903702	
44	334630.77	3169044.92	-100.6918411	28.6379490	
45	340212.94	3191770.98	-100.6379471	28.8436985	
46	342262.12	3194031.06	-100.6172638	28.8643436	
47	344698.97	3194016.92	-100.5922852	28.8645134	Frontera norte
48	346406.48	3190221.02	-100.5742678	28.8304695	Frontera norte
49	346385.55	3189960.92	-100.5744470	28.8281203	Frontera norte
50	346532.00	3189941.99	-100.5729438	28.8279669	Frontera norte
51	346596.30	3189799.05	-100.5722656	28.8266850	Frontera norte
52	348008.18	3189751.13	-100.5577930	28.8264203	Frontera norte
53	349158.16	3189602.47	-100.5459904	28.8252145	Frontera norte
54	349174.63	3189567.76	-100.5458170	28.8249033	Frontera norte
55	350324.89	3182202.46	-100.5330586	28.7585807	Frontera norte
56	350324.92	3182201.03	-100.5330582	28.7585678	Frontera norte
57	352862.50	3180008.08	-100.5067902	28.7390728	Frontera norte
58	352869.77	3179905.67	-100.5067024	28.7381495	Frontera norte
59	353394.55	3171457.21	-100.5002421	28.6619767	Frontera norte
60	353472.38	3171422.96	-100.4994415	28.6616764	Frontera norte
61	353482.39	3171282.05	-100.4993210	28.6604061	Frontera norte
62	358550.59	3169188.01	-100.4472122	28.6420746	Frontera norte
63	358599.48	3165583.07	-100.4462662	28.6095505	Frontera norte
64	358599.91	3165582.37	-100.4462616	28.6095442	Frontera norte

Mapa Anexo II: Coahuila de Zaragoza



Coahuila de Zaragoza

Maíces	
Raza	Número de colectas
Celaya	1
Cónico	7
Cónico Norteño	22
Elotes Cónicos	2
Olotillo	3
Ratón	33
Tuxpeño	9
Tuxpeño Norteño	21

<i>Tripsacum</i>		
Especie	Variedad	Número de poblaciones
<i>Tripsacum dactyloides</i>		7

NUEVO LEON

Número de Polígonos: 2

UTM 14

Polígono 10.17

Vértice	X	Y	Longitud	Latitud	Límite cartográfico
1	361400.87	3037873.02	-100.4025926	27.4573328	DR 004-Don Martín y límite con estado vecino
2	363410.65	3047153.34	-100.3833058	27.5412939	Límite con estado vecino
3	368638.78	3042544.63	-100.3298693	27.5002149	
4	372427.32	3035663.61	-100.2907992	27.4384702	
5	373640.91	3024940.69	-100.2774096	27.3418000	DR 004-Don Martín
6	373166.00	3025003.47	-100.2822161	27.3423226	DR 004-Don Martín
7	372798.94	3024835.86	-100.2859087	27.3407758	DR 004-Don Martín
8	372515.70	3024746.44	-100.2887621	27.3399423	DR 004-Don Martín
9	372305.11	3024893.58	-100.2909060	27.3412507	DR 004-Don Martín
10	372121.68	3025330.59	-100.2928057	27.3451779	DR 004-Don Martín
11	371971.20	3025595.67	-100.2943544	27.3475564	DR 004-Don Martín
12	371470.21	3026049.10	-100.2994661	27.3516019	DR 004-Don Martín
13	370387.22	3026060.43	-100.3104143	27.3516019	DR 004-Don Martín
14	370106.77	3026234.76	-100.3132677	27.3531487	DR 004-Don Martín
15	369679.84	3025975.54	-100.3175554	27.3507684	DR 004-Don Martín
16	369219.59	3025848.75	-100.3221941	27.3495801	DR 004-Don Martín
17	368983.84	3025824.84	-100.3245745	27.3493417	DR 004-Don Martín
18	368599.42	3026158.38	-100.3284960	27.3523152	DR 004-Don Martín
19	368046.51	3026190.70	-100.3340883	27.3525537	DR 004-Don Martín
20	367953.44	3026310.25	-100.3350420	27.3536237	DR 004-Don Martín
21	367878.10	3026957.08	-100.3358736	27.3594544	DR 004-Don Martín
22	367878.04	3028077.53	-100.3359957	27.3695672	DR 004-Don Martín
23	367623.04	3028436.14	-100.3386126	27.3727792	DR 004-Don Martín
24	367011.80	3028508.65	-100.3448000	27.3733743	DR 004-Don Martín
25	366931.84	3028720.42	-100.3456316	27.3752778	DR 004-Don Martín
26	367019.35	3029207.21	-100.3448000	27.3796800	DR 004-Don Martín
27	366904.63	3029485.29	-100.3459902	27.3821786	DR 004-Don Martín
28	366601.77	3029738.99	-100.3490801	27.3844388	DR 004-Don Martín

29	366547.21	3030134.97	-100.3496752	27.3880075	DR 004-Don Martín
30	366642.09	3030186.78	-100.3487215	27.3884843	DR 004-Don Martín
31	366873.10	3030896.03	-100.3464632	27.3949082	DR 004-Don Martín
32	366796.58	3031424.11	-100.3472948	27.3996671	DR 004-Don Martín
33	366543.83	3031980.53	-100.3499117	27.4046643	DR 004-Don Martín
34	366136.85	3032365.34	-100.3540697	27.4080976	DR 004-Don Martín
35	365753.54	3032911.79	-100.3580065	27.4129918	DR 004-Don Martín
36	365667.78	3033624.48	-100.3589525	27.4194158	DR 004-Don Martín
37	365827.80	3036535.90	-100.3576555	27.4457086	DR 004-Don Martín
38	365755.01	3037327.70	-100.3584795	27.4528478	DR 004-Don Martín
39	364939.60	3038061.72	-100.3668108	27.4593919	DR 004-Don Martín
40	364680.24	3038407.99	-100.3694735	27.4624913	DR 004-Don Martín
41	364250.89	3038517.34	-100.3738299	27.4634355	DR 004-Don Martín
42	363988.60	3038867.46	-100.3765230	27.4665692	DR 004-Don Martín
43	363558.96	3039152.88	-100.3809023	27.4691022	DR 004-Don Martín
44	363365.24	3039226.04	-100.3828707	27.4697431	DR 004-Don Martín
45	363154.29	3039241.50	-100.3850069	27.4698613	DR 004-Don Martín
46	362856.44	3038902.04	-100.3879824	27.4667676	DR 004-Don Martín
47	362324.67	3038683.98	-100.3933382	27.4647458	DR 004-Don Martín
48	361991.34	3038344.94	-100.3966723	27.4616521	DR 004-Don Martín
49	361801.08	3038123.07	-100.3985720	27.4596303	DR 004-Don Martín
50	361400.87	3037873.02	-100.4025926	27.4573328	DR 004-Don Martín y límite con estado vecino

Polígono 10.18

Vértice	X	Y	Longitud	Latitud	Límite cartográfico
1	467761.91	2908750.24	-99.3229494	26.2982154	Límite con estado vecino
2	473911.17	2903754.86	-99.2612479	26.2532354	Límite con estado vecino
3	481033.82	2904443.15	-99.1899337	26.2595623	Límite con estado vecino
4	482283.93	2888074.80	-99.1771910	26.1117789	Límite con estado vecino
5	483975.03	2882469.26	-99.1602083	26.0611823	Límite con estado vecino
6	487456.07	2881764.36	-99.1254001	26.0548516	Límite con estado vecino
7	486767.42	2883165.82	-99.1322988	26.0675003	Límite con estado vecino
8	489011.34	2884373.09	-99.1098744	26.0784205	Límite con estado vecino
9	492360.71	2883628.90	-99.0763800	26.0717222	Límite con estado vecino
10	493781.76	2885745.33	-99.0621820	26.0908399	Límite con estado vecino
11	497484.35	2886006.21	-99.0251569	26.0932068	Límite con estado vecino
12	497636.41	2887152.96	-99.0236384	26.1035619	Límite con estado vecino
13	509948.64	2872198.00	-98.9006174	25.9684892	Límite con estado vecino
14	517647.58	2880994.67	-98.8235898	26.0478482	Límite con estado vecino
15	541548.49	2878529.97	-98.5847515	26.0251036	Límite con estado vecino
16	541777.40	2860060.63	-98.5830514	25.8583246	Límite con estado vecino
17	543942.02	2857234.45	-98.5615425	25.8327411	Límite con estado vecino
18	541827.26	2855508.15	-98.5826980	25.8172150	Límite con estado vecino
19	542368.83	2819202.36	-98.5784487	25.4893565	Límite con estado vecino
20	556944.89	2819245.93	-98.4334264	25.4892615	Límite con estado vecino
21	557983.78	2818769.36	-98.4231108	25.4849177	Límite con estado vecino
22	558003.55	2814598.14	-98.4230938	25.4472505	Límite con estado vecino
23	556046.30	2812665.09	-98.4426404	25.4298701	Límite con estado vecino
24	555276.80	2806855.10	-98.4505302	25.3774336	Límite con estado vecino
25	549198.39	2807717.19	-98.5109184	25.3854317	Límite con estado vecino
26	510497.30	2776414.72	-98.8958860	25.1035220	Límite con estado vecino

27	510576.46	2772696.79	-98.8951295	25.0699450	Límite con estado vecino
28	510003.34	2774596.04	-98.9007984	25.0871010	Límite con estado vecino
29	508405.39	2774747.99	-98.9166440	25.0884830	Límite con estado vecino
30	506527.55	2772842.65	-98.9352756	25.0712852	Límite con estado vecino
31	497958.03	2772718.36	-99.0202472	25.0701754	Límite con estado vecino
32	498488.34	2774648.81	-99.0149910	25.0876099	Límite con estado vecino
33	496862.96	2775758.12	-99.0311123	25.0976255	Límite con estado vecino
34	496272.22	2778562.18	-99.0369786	25.1229475	Límite con estado vecino
35	494973.50	2777884.92	-99.0498591	25.1168275	Límite con estado vecino
36	494583.19	2778825.66	-99.0537344	25.1253219	Límite con estado vecino
37	492208.17	2776025.44	-99.0772785	25.1000229	Límite con estado vecino
38	492465.82	2774461.38	-99.0747146	25.0858992	Límite con estado vecino
39	490129.21	2773388.83	-99.0978785	25.0761996	Límite con estado vecino
40	490220.50	2771991.04	-99.0969633	25.0635767	Límite con estado vecino
41	485891.67	2770099.04	-99.1398640	25.0464558	Límite con estado vecino
42	483736.14	2770966.33	-99.1612432	25.0542666	Límite con estado vecino
43	484150.07	2768135.70	-99.1571068	25.0287076	Límite con estado vecino
44	481644.24	2766810.47	-99.1819273	25.0167111	Límite con estado vecino
45	483581.67	2754997.23	-99.1625849	24.9100468	Límite con estado vecino
46	488495.41	2747275.00	-99.1138621	24.8403507	Límite con estado vecino
47	478938.97	2750020.26	-99.2084841	24.8650418	Límite con estado vecino
48	481515.21	2740456.30	-99.1828551	24.7787006	Límite con estado vecino
49	480133.51	2740373.74	-99.1965220	24.7779376	Límite con estado vecino
50	482260.95	2738059.62	-99.1754478	24.7570642	Límite con estado vecino
51	470233.32	2743259.22	-99.2945166	24.8038365	Límite con estado vecino
52	469676.21	2744798.64	-99.3000622	24.8177283	Límite con estado vecino
53	466739.40	2740355.64	-99.3290164	24.7775416	Límite con estado vecino
54	463003.46	2739614.09	-99.3659524	24.7707588	Límite con estado vecino
55	460582.58	2736183.37	-99.3898015	24.7397150	Límite con estado vecino
56	457335.76	2735881.86	-99.4218997	24.7369050	Límite con estado vecino
57	456416.79	2734638.79	-99.4309484	24.7256528	Límite con estado vecino
58	454724.84	2735410.17	-99.4477028	24.7325703	Límite con estado vecino
59	451673.30	2733240.09	-99.4778023	24.7128789	Límite con estado vecino
60	449326.88	2729476.06	-99.5008645	24.6788099	Límite con estado vecino
61	449419.88	2725327.87	-99.4997961	24.6413499	Límite con estado vecino
62	444732.26	2723620.40	-99.5460472	24.6257685	Límite con estado vecino
63	444642.16	2722171.85	-99.5468804	24.6126831	Límite con estado vecino
64	438295.36	2723261.64	-99.6096256	24.6222842	Límite con estado vecino
65	427816.84	2718006.59	-99.7128759	24.5743713	Límite con estado vecino
66	426651.75	2709900.96	-99.7239615	24.5011151	Límite con estado vecino
67	429129.78	2709097.74	-99.6994642	24.4939765	Límite con estado vecino
68	431938.97	2705396.50	-99.6715625	24.4606762	Límite con estado vecino
69	433455.23	2706629.11	-99.6566601	24.4718737	Límite con estado vecino
70	431382.93	2709797.07	-99.6772614	24.5003936	Límite con estado vecino
71	432894.21	2710127.07	-99.6623612	24.5034400	Límite con estado vecino
72	435367.19	2706951.68	-99.6378085	24.4748677	Límite con estado vecino
73	435719.52	2703363.62	-99.6341696	24.4424779	Límite con estado vecino
74	437379.12	2703528.68	-99.6178045	24.4440363	Límite con estado vecino
75	440250.06	2693135.33	-99.5890462	24.3502835	Límite con estado vecino
76	435160.24	2683636.16	-99.6387923	24.2642899	Límite con estado vecino
77	436000.12	2681509.41	-99.6304235	24.2451168	Límite con estado vecino
78	434311.62	2678469.77	-99.6469163	24.2175947	Límite con estado vecino

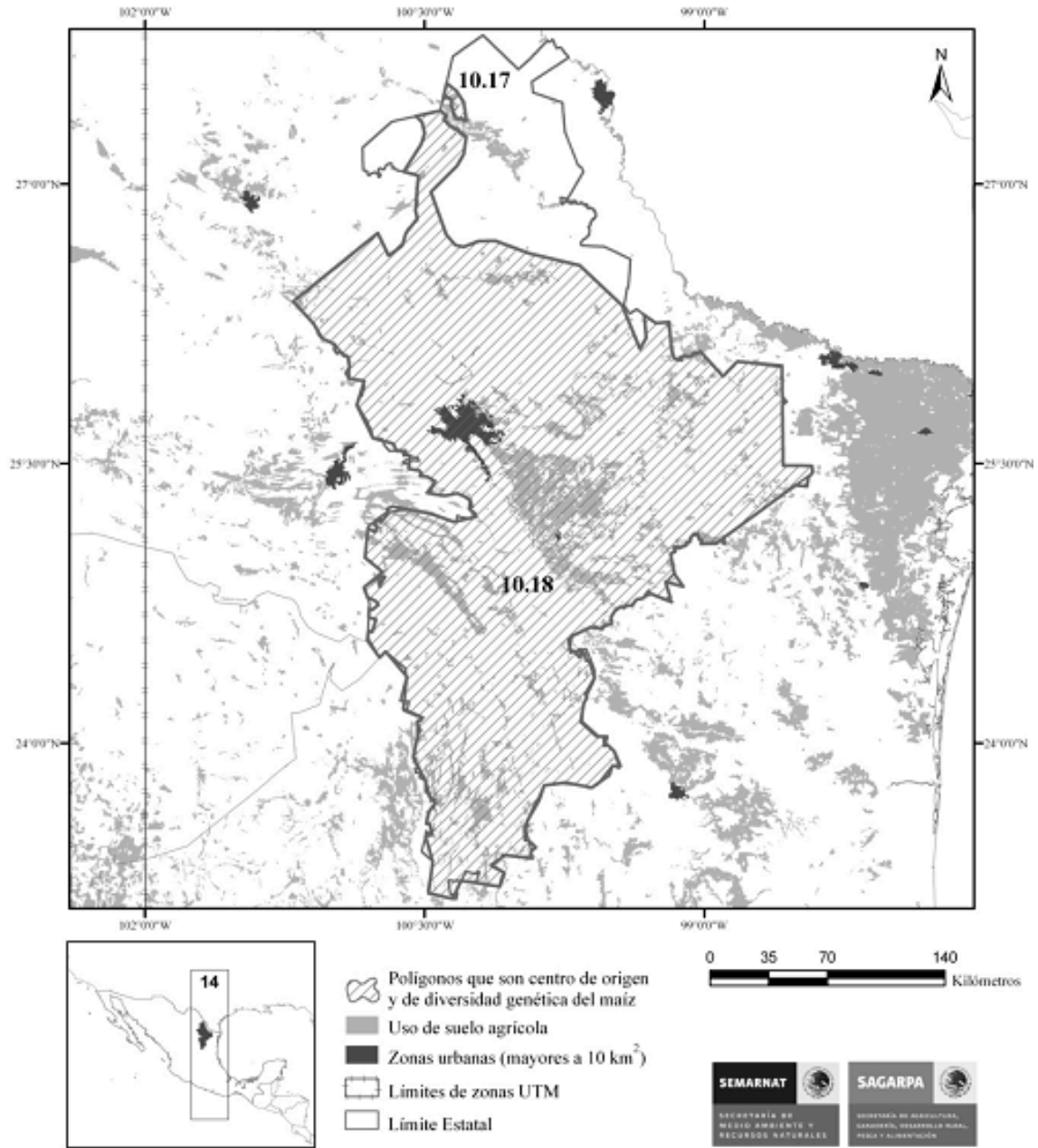
79	432451.82	2667142.95	-99.6647014	24.1152179	Límite con estado vecino
80	441060.48	2658431.99	-99.5796386	24.0368879	Límite con estado vecino
81	446928.14	2658237.42	-99.5219282	24.0353380	Límite con estado vecino
82	445335.12	2652688.38	-99.5373857	23.9851656	Límite con estado vecino
83	446954.44	2653443.57	-99.5214949	23.9920414	Límite con estado vecino
84	450560.60	2649723.66	-99.4859175	23.9585597	Límite con estado vecino
85	454098.13	2640703.22	-99.4508667	23.8771922	Límite con estado vecino
86	449583.30	2640825.02	-99.4952162	23.8781560	Límite con estado vecino
87	447935.78	2635247.85	-99.5112007	23.8277296	Límite con estado vecino
88	438468.27	2628027.92	-99.6038537	23.7621827	Límite con estado vecino
89	424102.30	2631086.78	-99.7449860	23.7891943	Límite con estado vecino
90	412394.69	2629434.17	-99.8597964	23.7736714	Límite con estado vecino
91	409703.49	2620874.35	-99.8856839	23.6962139	Límite con estado vecino
92	402965.19	2608283.97	-99.9509485	23.5821122	Límite con estado vecino
93	403170.70	2604963.80	-99.9487194	23.5521382	Límite con estado vecino
94	401941.38	2605483.18	-99.9607969	23.5567551	Límite con estado vecino
95	401338.83	2604375.75	-99.9666269	23.5467167	Límite con estado vecino
96	401723.87	2596957.73	-99.9623680	23.4797437	Límite con estado vecino
97	403431.82	2596969.28	-99.9456455	23.4799504	Límite con estado vecino
98	407546.44	2592566.05	-99.9050858	23.4404206	Límite con estado vecino
99	404818.60	2590296.52	-99.9316439	23.4197656	Límite con estado vecino
100	405051.55	2586177.52	-99.9291044	23.3825772	Límite con estado vecino
101	389104.42	2588296.10	-100.0852885	23.4007061	Límite con estado vecino
102	390166.50	2587589.22	-100.0748442	23.3943938	Límite con estado vecino
103	383032.53	2582360.90	-100.1442424	23.3466802	Límite con estado vecino
104	390220.54	2577552.74	-100.0735860	23.3037535	Límite con estado vecino
105	387647.25	2569426.64	-100.0981463	23.2301884	Límite con estado vecino
106	387200.16	2569505.46	-100.1025214	23.2308697	Límite con estado vecino
107	387206.32	2569534.81	-100.1024635	23.2311352	Límite con estado vecino
108	374321.47	2571775.81	-100.2285661	23.2504402	Límite con estado vecino
109	367036.13	2572963.59	-100.2998739	23.2605936	Límite con estado vecino
110	366374.61	2573071.44	-100.3063492	23.2615139	Límite con estado vecino
111	361783.93	2562483.35	-100.3502576	23.1655165	Límite con estado vecino
112	348485.58	2565818.50	-100.4804709	23.1944665	Límite con estado vecino
113	351036.27	2584603.75	-100.4573993	23.3643335	Límite con estado vecino
114	347162.58	2599857.44	-100.4968383	23.5017146	Límite con estado vecino
115	350470.94	2600970.25	-100.4645568	23.5120710	Límite con estado vecino
116	350159.32	2604424.55	-100.4679541	23.5432342	Límite con estado vecino
117	349610.72	2606735.70	-100.4735599	23.5640527	Límite con estado vecino
118	349528.66	2607084.79	-100.4743990	23.5671972	Límite con estado vecino
119	347733.74	2607267.17	-100.4920006	23.5686762	Límite con estado vecino
120	348865.45	2612611.90	-100.4814562	23.6170438	Límite con estado vecino
121	349176.01	2614272.57	-100.4785812	23.6320681	Límite con estado vecino
122	352490.99	2619125.86	-100.4465733	23.6761987	Límite con estado vecino
123	352547.92	2621384.18	-100.4462397	23.6965961	Límite con estado vecino
124	350260.44	2621896.76	-100.4687219	23.7010132	Límite con estado vecino
125	347490.88	2632885.61	-100.4970142	23.7999768	Límite con estado vecino
126	343100.95	2642179.39	-100.5410852	23.8834681	Límite con estado vecino
127	342813.15	2642788.70	-100.5439764	23.8889413	Límite con estado vecino
128	342334.89	2643801.28	-100.5487818	23.8980368	Límite con estado vecino
129	341220.50	2646160.71	-100.5599813	23.9192296	Límite con estado vecino
130	341004.91	2646618.72	-100.5621485	23.9233434	Límite con estado vecino

131	343450.98	2658760.35	-100.5394249	24.0332131	Límite con estado vecino
132	343682.82	2668194.26	-100.5381617	24.1184141	Límite con estado vecino
133	346497.55	2670210.14	-100.5106860	24.1368918	Límite con estado vecino
134	335894.10	2675381.20	-100.6155953	24.1825106	Límite con estado vecino
135	336414.11	2680025.97	-100.6110046	24.2244999	Límite con estado vecino
136	338067.75	2694791.58	-100.5963910	24.3579815	Límite con estado vecino
137	326657.82	2709711.83	-100.7106523	24.4914520	Límite con estado vecino
138	323362.59	2706229.60	-100.7427270	24.4596443	Límite con estado vecino
139	316848.75	2716510.20	-100.8082965	24.5516946	Límite con estado vecino
140	317459.22	2722165.49	-100.8030023	24.6028177	Límite con estado vecino
141	319633.26	2721580.89	-100.7814622	24.5977960	Límite con estado vecino
142	321712.92	2728948.05	-100.7618618	24.6645429	Límite con estado vecino
143	317788.32	2730057.99	-100.8007744	24.6741026	Límite con estado vecino
144	318086.74	2735554.80	-100.7985387	24.7237576	Límite con estado vecino
145	319547.80	2734458.54	-100.7839579	24.7140341	Límite con estado vecino
146	323106.62	2737584.52	-100.7491830	24.7426671	Límite con estado vecino
147	321640.41	2739818.07	-100.7639607	24.7626598	Límite con estado vecino
148	317317.64	2742016.65	-100.8069833	24.7819966	Límite con estado vecino
149	315510.07	2748058.41	-100.8256545	24.8363170	Límite con estado vecino
150	322086.58	2753872.83	-100.7613438	24.8895842	Límite con estado vecino
151	323817.76	2752769.72	-100.7440715	24.8798277	Límite con estado vecino
152	323753.39	2748583.46	-100.7441781	24.8420306	Límite con estado vecino
153	326911.35	2754257.38	-100.7136435	24.8936117	Límite con estado vecino
154	324203.70	2754371.08	-100.7404550	24.8943278	Límite con estado vecino
155	323606.46	2755278.80	-100.7464810	24.9024527	Límite con estado vecino
156	325560.52	2757167.02	-100.7273782	24.9197230	Límite con estado vecino
157	316230.66	2765705.60	-100.8208646	24.9956983	Límite con estado vecino
158	318042.11	2783154.84	-100.8052315	25.1534225	Límite con estado vecino
159	321542.46	2780853.01	-100.7702175	25.1330641	Límite con estado vecino
160	323112.70	2784033.94	-100.7550579	25.1619625	Límite con estado vecino
161	321796.06	2785240.75	-100.7682737	25.1727005	Límite con estado vecino
162	324026.59	2788955.12	-100.7466271	25.2064915	Límite con estado vecino
163	325353.63	2788114.02	-100.7333527	25.1990541	Límite con estado vecino
164	324773.58	2786435.73	-100.7388925	25.1838371	Límite con estado vecino
165	329021.41	2791438.20	-100.6973794	25.2294831	Límite con estado vecino
166	328781.73	2794599.86	-100.7001551	25.2579955	Límite con estado vecino
167	331429.27	2795988.86	-100.6740467	25.2708342	Límite con estado vecino
168	352679.58	2791137.84	-100.4625473	25.2292825	Límite con estado vecino
169	364515.86	2786360.39	-100.3445933	25.1872664	Límite con estado vecino
170	376682.19	2789293.90	-100.2241381	25.2148004	Límite con estado vecino
171	375966.45	2791474.22	-100.2314399	25.2344269	Límite con estado vecino
172	372889.26	2793802.82	-100.2622025	25.2551931	Límite con estado vecino
173	373548.40	2799525.48	-100.2561906	25.3069164	Límite con estado vecino
174	370985.59	2801113.38	-100.2817959	25.3210335	Límite con estado vecino
175	366615.79	2803344.35	-100.3254215	25.3407913	Límite con estado vecino
176	359911.23	2801934.31	-100.3918829	25.3274470	Límite con estado vecino
177	350268.41	2803722.95	-100.4878640	25.3426582	Límite con estado vecino
178	354834.98	2810484.68	-100.4432234	25.4041528	Límite con estado vecino
179	350435.83	2813310.79	-100.4872610	25.4292299	Límite con estado vecino
180	346479.35	2813828.86	-100.5266521	25.4335033	Límite con estado vecino
181	347277.33	2815770.39	-100.5189389	25.4511124	Límite con estado vecino
182	346187.33	2817133.81	-100.5299323	25.4633079	Límite con estado vecino

183	340484.36	2818184.54	-100.5867657	25.4721907	Límite con estado vecino
184	341324.07	2825981.49	-100.5793359	25.5426640	Límite con estado vecino
185	339254.29	2826215.56	-100.5999586	25.5445534	Límite con estado vecino
186	339007.17	2828858.14	-100.6027350	25.5683807	Límite con estado vecino
187	334114.51	2828861.45	-100.6514275	25.5678692	Límite con estado vecino
188	332223.01	2833295.79	-100.6708075	25.6076822	Límite con estado vecino
189	321557.09	2836622.04	-100.7774290	25.6364525	Límite con estado vecino
190	313043.63	2856359.06	-100.8649722	25.8135308	Límite con estado vecino
191	317310.51	2870695.34	-100.8244130	25.9434615	Límite con estado vecino
192	309041.95	2872319.61	-100.9071867	25.9570570	Límite con estado vecino
193	307495.51	2875625.86	-100.9231102	25.9866910	Límite con estado vecino
194	309490.59	2878991.02	-100.9036779	26.0173246	Límite con estado vecino
195	308943.24	2885012.06	-100.9100255	26.0715909	Límite con estado vecino
196	306254.69	2886030.52	-100.9370425	26.0804241	Límite con estado vecino
197	304616.46	2888435.38	-100.9537743	26.1019059	Límite con estado vecino
198	302905.93	2887328.06	-100.9707035	26.0916803	Límite con estado vecino
199	301540.24	2889437.51	-100.9846737	26.1105294	Límite con estado vecino
200	301547.65	2892883.82	-100.9851253	26.1416308	Límite con estado vecino
201	294958.77	2896449.60	-101.0515639	26.1728849	Límite con estado vecino
202	290698.04	2905098.96	-101.0955705	26.2503189	Límite con estado vecino
203	279834.77	2918569.53	-101.2065747	26.3702330	Límite con estado vecino
204	325688.47	2958532.80	-100.7526842	26.7372434	Límite con estado vecino
205	331213.56	2945192.75	-100.6953680	26.6175246	Límite con estado vecino
206	336252.48	2948654.15	-100.6452194	26.6493589	Límite con estado vecino
207	338688.66	2951119.23	-100.6210647	26.6718884	Límite con estado vecino
208	340772.56	2958319.44	-100.6010382	26.7371109	Límite con estado vecino
209	346939.61	2966979.12	-100.5401010	26.8159561	Límite con estado vecino
210	345979.13	2971726.22	-100.5503461	26.8586955	Límite con estado vecino
211	347834.00	2992425.12	-100.5342093	27.0457151	Límite con estado vecino
212	340067.18	2994858.08	-100.6128076	27.0667970	Límite con estado vecino
213	349564.56	3011082.73	-100.5190401	27.2142938	
214	351422.89	3017499.55	-100.5010576	27.2724088	
215	350180.82	3024021.67	-100.5144014	27.3311360	
216	347409.11	3027367.59	-100.5428286	27.3610261	
217	346702.26	3027672.61	-100.5500117	27.3636997	Límite con estado vecino
218	359625.42	3030759.85	-100.4197338	27.3929525	DR 004-Don Martín y límite con estado vecino
219	359692.73	3030593.47	-100.4190340	27.3914578	DR 004-Don Martín
220	360019.57	3030405.26	-100.4157076	27.3897927	DR 004-Don Martín
221	360724.25	3030265.40	-100.4085665	27.3886025	DR 004-Don Martín
222	361294.43	3029705.27	-100.4027376	27.3836053	DR 004-Don Martín
223	361694.84	3028672.64	-100.3985720	27.3743260	DR 004-Don Martín
224	362729.51	3028608.24	-100.3881044	27.3738492	DR 004-Don Martín
225	363021.73	3028420.50	-100.3851290	27.3721841	DR 004-Don Martín
226	363242.45	3028180.72	-100.3828707	27.3700421	DR 004-Don Martín
227	363251.16	3027877.58	-100.3827486	27.3673070	DR 004-Don Martín
228	363056.21	3027312.75	-100.3846560	27.3621896	DR 004-Don Martín
229	362640.24	3026895.56	-100.3888140	27.3583825	DR 004-Don Martín
230	362025.25	3026638.90	-100.3950014	27.3560040	DR 004-Don Martín
231	361726.58	3025244.93	-100.3978624	27.3433927	DR 004-Don Martín
232	361806.21	3024940.78	-100.3970232	27.3406556	DR 004-Don Martín
233	361980.91	3024767.44	-100.3952379	27.3391088	DR 004-Don Martín

234	363037.12	3024505.24	-100.3845339	27.3368485	DR 004-Don Martín
235	363257.18	3024199.76	-100.3822756	27.3341134	DR 004-Don Martín
236	363423.17	3023235.53	-100.3804903	27.3254273	DR 004-Don Martín
237	364086.14	3022490.05	-100.3737078	27.3187650	DR 004-Don Martín
238	365276.45	3021488.42	-100.3615694	27.3098424	DR 004-Don Martín
239	366421.96	3020724.73	-100.3499117	27.3030618	DR 004-Don Martín
240	366862.69	3020139.89	-100.3453951	27.2978261	DR 004-Don Martín
241	367436.45	3019843.79	-100.3395662	27.2952092	DR 004-Don Martín
242	367717.49	3019642.98	-100.3367052	27.2934239	DR 004-Don Martín
243	368580.57	3019989.64	-100.3280230	27.2966359	DR 004-Don Martín
244	369013.74	3019747.73	-100.3236208	27.2944940	DR 004-Don Martín
245	369525.33	3019136.04	-100.3183870	27.2890218	DR 004-Don Martín
246	369575.61	3018318.33	-100.3177919	27.2816461	DR 004-Don Martín
247	369678.07	3017934.97	-100.3167162	27.2781957	DR 004-Don Martín
248	369993.51	3017694.33	-100.3135042	27.2760537	DR 004-Don Martín
249	370661.93	3017476.43	-100.3067293	27.2741502	DR 004-Don Martín
250	370863.10	3017500.75	-100.3046999	27.2743886	DR 004-Don Martín
251	371050.60	3017445.96	-100.3028002	27.2739118	DR 004-Don Martín
252	371502.35	3017090.26	-100.2981997	27.2707437	DR 004-Don Martín
253	371366.74	3016833.44	-100.2995424	27.2684129	DR 004-Don Martín
254	371362.24	3016836.44	-100.2995882	27.2684396	DR 004-Don Martín
255	371195.40	3016627.28	-100.3012514	27.2665360	DR 004-Don Martín
256	371145.90	3016443.31	-100.3017321	27.2648709	DR 004-Don Martín
257	371428.04	3016334.93	-100.2988710	27.2639192	DR 004-Don Martín
258	371909.85	3016250.69	-100.2939959	27.2632039	DR 004-Don Martín
259	372615.31	3016098.45	-100.2868548	27.2618955	DR 004-Don Martín
260	372872.35	3015898.23	-100.2842379	27.2601121	DR 004-Don Martín
261	373172.99	3015381.01	-100.2811480	27.2554715	DR 004-Don Martín
262	373418.04	3015114.99	-100.2786455	27.2530931	DR 004-Don Martín
263	373446.07	3015122.10	-100.2783632	27.2531598	DR 004-Don Martín
264	372031.56	3004903.63	-100.2915850	27.1607965	
265	368363.66	2997875.68	-100.3278475	27.0970166	
266	354339.19	2982548.57	-100.4674807	26.9572728	
267	362240.26	2957146.65	-100.3851061	26.7287972	
268	367040.50	2950821.70	-100.3361864	26.6721681	
269	371377.78	2949693.69	-100.2924929	26.6623891	
270	379593.85	2953172.63	-100.2102785	26.6945203	
271	388531.69	2953225.54	-100.1204577	26.6957353	
272	406344.91	2945635.57	-99.9408617	26.6285146	
273	433387.66	2938264.50	-99.6688204	26.5635026	
274	455892.04	2914495.63	-99.4420519	26.3497746	
275	465339.29	2888531.64	-99.3466768	26.1155961	
276	468730.73	2895210.51	-99.3129168	26.1759809	
277	467761.91	2908750.24	-99.3229494	26.2982154	Límite con estado vecino

Mapa Anexo II: Nuevo León



Nuevo León

Maíces	
Raza	Número de colectas
Cónico Norteño	22
ND	13
Olotillo	8
Ratón	66
Tuxpeño	61
Tuxpeño Norteño	6

Tripsacum		
Especie	Variedad	Número de poblaciones
<i>Tripsacum dactyloides</i>		7
<i>Tripsacum lanceolatum</i>		1

TAMAULIPAS

Número de Polígonos: 1

UTM 14

Polígono 10.19

Vértice	X	Y	Longitud	Latitud	Límite cartográfico
1	488655.01	2923612.51	-99.1137819	26.4327310	Frontera norte
2	491517.30	2919737.65	-99.0850496	26.3977635	Frontera norte
3	494617.99	2920256.66	-99.0539635	26.4024650	Frontera norte
4	494755.33	2920279.65	-99.0525866	26.4026731	Frontera norte
5	495115.92	2920052.85	-99.0489702	26.4006265	
6	495446.85	2919870.43	-99.0456514	26.3989804	DR 026-Bajo Río San Juan
7	495312.87	2919721.55	-99.0469942	26.3976357	DR 026-Bajo Río San Juan
8	495236.56	2919120.82	-99.0477572	26.3922112	DR 026-Bajo Río San Juan
9	494980.02	2918910.10	-99.0503283	26.3903077	DR 026-Bajo Río San Juan
10	494291.34	2918936.79	-99.0572329	26.3905461	DR 026-Bajo Río San Juan
11	494234.97	2918805.01	-99.0577974	26.3893559	DR 026-Bajo Río San Juan
12	494129.74	2918357.02	-99.0588503	26.3853105	DR 026-Bajo Río San Juan
13	494599.83	2917808.65	-99.0541353	26.3803609	DR 026-Bajo Río San Juan
14	495013.03	2917682.16	-99.0499926	26.3792203	DR 026-Bajo Río San Juan
15	495459.13	2918014.06	-99.0455217	26.3822186	DR 026-Bajo Río San Juan
16	495753.63	2917918.90	-99.0425692	26.3813603	DR 026-Bajo Río San Juan
17	495895.96	2917961.11	-99.0411425	26.3817418	DR 026-Bajo Río San Juan
18	495957.63	2918050.65	-99.0405245	26.3825505	DR 026-Bajo Río San Juan
19	496023.86	2918124.35	-99.0398607	26.3832162	DR 026-Bajo Río San Juan
20	496157.05	2918161.28	-99.0385256	26.3835500	DR 026-Bajo Río San Juan
21	496242.31	2918214.06	-99.0376711	26.3840268	DR 026-Bajo Río San Juan
22	496290.27	2918261.37	-99.0371904	26.3844541	DR 026-Bajo Río San Juan
23	496384.70	2918488.00	-99.0362444	26.3865006	DR 026-Bajo Río San Juan
24	496451.68	2918530.23	-99.0355730	26.3868821	DR 026-Bajo Río San Juan
25	496565.07	2918524.91	-99.0344362	26.3868344	DR 026-Bajo Río San Juan
26	496660.18	2918477.36	-99.0334826	26.3864053	DR 026-Bajo Río San Juan
27	496845.08	2918345.50	-99.0316286	26.3852151	DR 026-Bajo Río San Juan
28	497011.73	2918319.27	-99.0299578	26.3849786	DR 026-Bajo Río San Juan
29	497186.76	2918255.86	-99.0282030	26.3844064	DR 026-Bajo Río San Juan
30	497438.63	2918113.64	-99.0256777	26.3831227	DR 026-Bajo Río San Juan
31	497547.44	2918013.49	-99.0245867	26.3822186	DR 026-Bajo Río San Juan
32	497685.18	2917981.78	-99.0232058	26.3819325	DR 026-Bajo Río San Juan
33	497975.14	2917960.61	-99.0202990	26.3817418	DR 026-Bajo Río San Juan
34	498363.98	2917575.89	-99.0164003	26.3782685	DR 026-Bajo Río San Juan
35	498653.93	2917354.48	-99.0134935	26.3762696	DR 026-Bajo Río San Juan
36	498742.97	2917326.16	-99.0126009	26.3760140	DR 026-Bajo Río San Juan
37	498824.40	2917259.62	-99.0117846	26.3754132	DR 026-Bajo Río San Juan
38	498905.07	2917111.95	-99.0109758	26.3740800	DR 026-Bajo Río San Juan
39	499000.20	2917032.94	-99.0100222	26.3733666	DR 026-Bajo Río San Juan
40	499098.38	2917060.82	-99.0090380	26.3736184	DR 026-Bajo Río San Juan

41	499337.38	2917243.74	-99.0066424	26.3752702	DR 026-Bajo Río San Juan
42	499465.24	2917270.14	-99.0053606	26.3755086	DR 026-Bajo Río San Juan
43	499631.92	2917217.32	-99.0036898	26.3750318	DR 026-Bajo Río San Juan
44	499702.69	2917043.47	-99.0029802	26.3734620	DR 026-Bajo Río San Juan
45	499755.21	2916816.81	-99.0024538	26.3714154	DR 026-Bajo Río San Juan
46	499759.77	2916595.43	-99.0024080	26.3694165	DR 026-Bajo Río San Juan
47	499698.11	2916210.77	-99.0030260	26.3659432	DR 026-Bajo Río San Juan
48	499793.25	2916057.83	-99.0020723	26.3645623	DR 026-Bajo Río San Juan
49	499892.96	2915936.58	-99.0010729	26.3634675	DR 026-Bajo Río San Juan
50	499973.64	2915757.45	-99.0002642	26.3618501	DR 026-Bajo Río San Juan
51	500011.70	2915609.80	-98.9998827	26.3605168	DR 026-Bajo Río San Juan
52	500007.14	2915525.51	-98.9999285	26.3597558	DR 026-Bajo Río San Juan
53	499931.02	2915435.95	-99.0006914	26.3589471	DR 026-Bajo Río San Juan
54	499683.63	2915388.42	-99.0031710	26.3585179	DR 026-Bajo Río San Juan
55	499593.80	2915298.86	-99.0040712	26.3577092	DR 026-Bajo Río San Juan
56	499655.45	2915114.45	-99.0034533	26.3560441	DR 026-Bajo Río San Juan
57	499778.77	2915056.36	-99.0022173	26.3555196	DR 026-Bajo Río San Juan
58	499883.06	2915088.04	-99.0011721	26.3558057	DR 026-Bajo Río San Juan
59	500211.14	2915267.17	-98.9978838	26.3574231	DR 026-Bajo Río San Juan
60	500533.89	2915388.43	-98.9946489	26.3585179	DR 026-Bajo Río San Juan
61	500937.33	2915272.49	-98.9906054	26.3574708	DR 026-Bajo Río San Juan
62	501668.83	2915404.37	-98.9832735	26.3586610	DR 026-Bajo Río San Juan
63	502228.99	2915884.18	-98.9776583	26.3629926	DR 026-Bajo Río San Juan
64	502656.00	2915899.89	-98.9733782	26.3631337	DR 026-Bajo Río San Juan
65	502874.44	2915973.87	-98.9711886	26.3638013	DR 026-Bajo Río San Juan
66	503073.09	2916031.58	-98.9691973	26.3643220	DR 026-Bajo Río San Juan
67	503558.07	2915600.57	-98.9643374	26.3604291	DR 026-Bajo Río San Juan
68	503501.20	2914809.26	-98.9649096	26.3532842	DR 026-Bajo Río San Juan
69	503610.86	2914656.36	-98.9638109	26.3519032	DR 026-Bajo Río San Juan
70	503763.15	2914503.68	-98.9622851	26.3505242	DR 026-Bajo Río San Juan
71	503853.02	2914371.89	-98.9613848	26.3493340	DR 026-Bajo Río San Juan
72	503900.35	2913929.15	-98.9609118	26.3453362	DR 026-Bajo Río San Juan
73	503934.02	2913365.16	-98.9605761	26.3402436	DR 026-Bajo Río San Juan
74	503867.91	2912959.35	-98.9612398	26.3365796	DR 026-Bajo Río San Juan
75	503720.46	2912068.52	-98.9627199	26.3285363	DR 026-Bajo Río San Juan
76	503664.20	2911805.10	-98.9632845	26.3261579	DR 026-Bajo Río San Juan
77	503289.08	2910766.77	-98.9670458	26.3167832	DR 026-Bajo Río San Juan
78	503284.59	2910482.02	-98.9670916	26.3142121	DR 026-Bajo Río San Juan
79	503365.34	2910339.88	-98.9662829	26.3129285	DR 026-Bajo Río San Juan
80	503398.09	2910339.89	-98.9659548	26.3129285	DR 026-Bajo Río San Juan
81	503531.36	2910308.24	-98.9646196	26.3126424	DR 026-Bajo Río San Juan
82	503616.46	2910988.23	-98.9637652	26.3187821	DR 026-Bajo Río San Juan
83	503659.06	2911135.69	-98.9633379	26.3201135	DR 026-Bajo Río San Juan
84	503726.03	2911241.11	-98.9626665	26.3210652	DR 026-Bajo Río San Juan
85	503981.81	2911473.13	-98.9601030	26.3231595	DR 026-Bajo Río San Juan
86	504044.21	2911589.12	-98.9594774	26.3242066	DR 026-Bajo Río San Juan
87	504029.69	2911741.84	-98.9596224	26.3255857	DR 026-Bajo Río San Juan
88	504057.83	2911852.53	-98.9593401	26.3265851	DR 026-Bajo Río San Juan
89	504133.97	2911863.12	-98.9585772	26.3266805	DR 026-Bajo Río San Juan
90	504210.13	2911794.70	-98.9578142	26.3260625	DR 026-Bajo Río San Juan
91	504342.70	2911536.40	-98.9564867	26.3237298	DR 026-Bajo Río San Juan
92	504428.78	2911446.87	-98.9556246	26.3229211	DR 026-Bajo Río San Juan
93	504571.17	2911431.08	-98.9541979	26.3227780	DR 026-Bajo Río San Juan
94	504718.11	2911478.66	-98.9527254	26.3232072	DR 026-Bajo Río San Juan
95	504912.98	2911610.54	-98.9507723	26.3243974	DR 026-Bajo Río San Juan
96	505107.84	2911773.90	-98.9488192	26.3258718	DR 026-Bajo Río San Juan
97	505174.00	2911984.74	-98.9481554	26.3277753	DR 026-Bajo Río San Juan
98	505197.57	2912074.32	-98.9479189	26.3285840	DR 026-Bajo Río San Juan
99	505307.12	2912301.02	-98.9468203	26.3306306	DR 026-Bajo Río San Juan
100	505406.84	2912338.03	-98.9458208	26.3309644	DR 026-Bajo Río San Juan
101	505468.53	2912306.37	-98.9452028	26.3306783	DR 026-Bajo Río San Juan
102	505572.90	2912153.69	-98.9441576	26.3292993	DR 026-Bajo Río San Juan
103	505591.98	2912048.29	-98.9439669	26.3283475	DR 026-Bajo Río San Juan
104	505658.30	2911884.82	-98.9433031	26.3268712	DR 026-Bajo Río San Juan
105	505791.56	2911858.47	-98.9419680	26.3266328	DR 026-Bajo Río San Juan
106	506256.62	2912180.19	-98.9373064	26.3295358	DR 026-Bajo Río San Juan
107	506442.37	2912233.09	-98.9354448	26.3300126	DR 026-Bajo Río San Juan

108	506574.86	2912217.32	-98.9341173	26.3298696	DR 026-Bajo Río San Juan
109	506736.33	2912122.56	-98.9324999	26.3290132	DR 026-Bajo Río San Juan
110	506865.07	2911985.53	-98.9312105	26.3277753	DR 026-Bajo Río San Juan
111	506935.99	2911790.60	-98.9305010	26.3260148	DR 026-Bajo Río San Juan
112	506978.71	2911642.97	-98.9300737	26.3246816	DR 026-Bajo Río San Juan
113	507026.72	2911558.71	-98.9295931	26.3239205	DR 026-Bajo Río San Juan
114	507135.66	2911469.21	-98.9285021	26.3231118	DR 026-Bajo Río San Juan
115	507249.88	2911448.15	-98.9273577	26.3229211	DR 026-Bajo Río San Juan
116	507320.64	2911548.31	-98.9266481	26.3238252	DR 026-Bajo Río San Juan
117	507283.23	2911727.63	-98.9270220	26.3254445	DR 026-Bajo Río San Juan
118	507334.93	2911853.98	-98.9265032	26.3265851	DR 026-Bajo Río San Juan
119	507387.44	2911912.10	-98.9259768	26.3271096	DR 026-Bajo Río San Juan
120	507638.60	2912086.09	-98.9234591	26.3286794	DR 026-Bajo Río San Juan
121	507695.64	2912186.25	-98.9228869	26.3295835	DR 026-Bajo Río San Juan
122	507729.07	2912318.09	-98.9225512	26.3307736	DR 026-Bajo Río San Juan
123	507614.70	2912581.64	-98.9236956	26.3331540	DR 026-Bajo Río San Juan
124	507595.61	2912676.47	-98.9238863	26.3340104	DR 026-Bajo Río San Juan
125	507543.76	2912808.04	-98.9244051	26.3351987	DR 026-Bajo Río San Juan
126	507605.40	2912855.61	-98.9237871	26.3356278	DR 026-Bajo Río San Juan
127	507705.16	2912818.70	-98.9227877	26.3352941	DR 026-Bajo Río San Juan
128	507814.10	2912713.36	-98.9216967	26.3343423	DR 026-Bajo Río San Juan
129	507994.69	2912481.74	-98.9198885	26.3322499	DR 026-Bajo Río San Juan
130	508132.65	2912228.77	-98.9185076	26.3299649	DR 026-Bajo Río San Juan
131	508175.40	2912065.30	-98.9180803	26.3284886	DR 026-Bajo Río San Juan
132	508346.85	2911849.31	-98.9163637	26.3265374	DR 026-Bajo Río San Juan
133	508593.73	2911580.78	-98.9138918	26.3241113	DR 026-Bajo Río San Juan
134	508759.88	2911338.40	-98.9122286	26.3219216	DR 026-Bajo Río San Juan
135	509012.04	2911164.72	-98.9097033	26.3203519	DR 026-Bajo Río San Juan
136	509339.47	2911149.11	-98.9064226	26.3202088	DR 026-Bajo Río San Juan
137	509705.78	2911080.94	-98.9027529	26.3195909	DR 026-Bajo Río San Juan
138	510033.31	2910944.10	-98.8994722	26.3183530	DR 026-Bajo Río San Juan
139	510137.64	2910944.18	-98.8984270	26.3183530	DR 026-Bajo Río San Juan
140	510142.90	2911033.75	-98.8983736	26.3191617	DR 026-Bajo Río San Juan
141	510109.27	2911191.94	-98.8987093	26.3205903	DR 026-Bajo Río San Juan
142	509900.28	2911644.88	-98.9007998	26.3246816	DR 026-Bajo Río San Juan
143	509737.75	2912103.35	-98.9024248	26.3288224	DR 026-Bajo Río San Juan
144	509671.18	2912546.05	-98.9030886	26.3328202	DR 026-Bajo Río San Juan
145	509656.37	2913009.92	-98.9032335	26.3370088	DR 026-Bajo Río San Juan
146	509736.83	2913326.20	-98.9024248	26.3398641	DR 026-Bajo Río San Juan
147	509907.91	2913610.87	-98.9007082	26.3424333	DR 026-Bajo Río San Juan
148	510045.65	2913679.42	-98.8993273	26.3430512	DR 026-Bajo Río San Juan
149	510126.32	2913711.16	-98.8985186	26.3433373	DR 026-Bajo Río San Juan
150	510278.76	2913495.19	-98.8969927	26.3413861	DR 026-Bajo Río San Juan
151	510453.85	2913500.61	-98.8952379	26.3414338	DR 026-Bajo Río San Juan
152	510634.19	2913616.73	-98.8934298	26.3424809	DR 026-Bajo Río San Juan
153	510701.03	2913806.47	-98.8927584	26.3441937	DR 026-Bajo Río San Juan
154	510767.18	2913906.66	-98.8920946	26.3450978	DR 026-Bajo Río San Juan
155	510885.94	2913906.76	-98.8909044	26.3450978	DR 026-Bajo Río San Juan
156	510975.80	2913864.80	-98.8900042	26.3447183	DR 026-Bajo Río San Juan
157	511071.04	2913780.38	-98.8890505	26.3439553	DR 026-Bajo Río San Juan
158	511128.26	2913638.27	-98.8884783	26.3426717	DR 026-Bajo Río San Juan
159	511142.87	2913469.50	-98.8883333	26.3411477	DR 026-Bajo Río San Juan
160	511147.64	2913237.57	-98.8882876	26.3390534	DR 026-Bajo Río San Juan
161	511251.99	2913179.78	-98.8872423	26.3385308	DR 026-Bajo Río San Juan
162	511361.58	2913222.12	-98.8861437	26.3389123	DR 026-Bajo Río San Juan
163	511493.91	2913380.25	-98.8848162	26.3403390	DR 026-Bajo Río San Juan
164	511707.49	2913775.66	-98.8826723	26.3439076	DR 026-Bajo Río San Juan
165	511821.58	2913881.18	-98.8815279	26.3448594	DR 026-Bajo Río San Juan
166	512097.10	2913960.65	-98.8787661	26.3455747	DR 026-Bajo Río San Juan
167	512234.12	2913966.06	-98.8773928	26.3456223	DR 026-Bajo Río San Juan
168	512538.55	2914055.91	-98.8743410	26.3464311	DR 026-Bajo Río San Juan
169	512685.36	2914177.31	-98.8728685	26.3475259	DR 026-Bajo Río San Juan
170	512912.90	2914251.25	-98.8705874	26.3481915	DR 026-Bajo Río San Juan
171	513150.46	2914209.25	-98.8682070	26.3478101	DR 026-Bajo Río San Juan
172	513317.32	2914072.54	-98.8665361	26.3465741	DR 026-Bajo Río San Juan
173	513791.85	2913841.10	-98.8617830	26.3444798	DR 026-Bajo Río San Juan
174	514171.99	2913604.29	-98.8579760	26.3423379	DR 026-Bajo Río San Juan

175	514324.42	2913456.80	-98.8564501	26.3410047	DR 026-Bajo Río San Juan
176	514505.18	2913161.91	-98.8546419	26.3383401	DR 026-Bajo Río San Juan
177	514543.41	2913019.79	-98.8542605	26.3370564	DR 026-Bajo Río San Juan
178	514628.87	2912851.11	-98.8534060	26.3355325	DR 026-Bajo Río San Juan
179	514719.59	2912751.08	-98.8524981	26.3346284	DR 026-Bajo Río San Juan
180	514795.16	2912582.60	-98.8517428	26.3331063	DR 026-Bajo Río San Juan
181	514877.04	2912224.23	-98.8509264	26.3298696	DR 026-Bajo Río San Juan
182	515009.65	2912108.41	-98.8495989	26.3288224	DR 026-Bajo Río San Juan
183	515200.02	2912092.79	-98.8476915	26.3286794	DR 026-Bajo Río San Juan
184	515280.60	2912198.29	-98.8468828	26.3296311	DR 026-Bajo Río San Juan
185	515393.99	2912245.96	-98.8457460	26.3300603	DR 026-Bajo Río San Juan
186	515392.46	2912255.46	-98.8457613	26.3301461	DR 026-Bajo Río San Juan
187	515432.03	2912269.03	-98.8453646	26.3302682	DR 026-Bajo Río San Juan
188	515433.56	2912263.33	-98.8453493	26.3302167	DR 026-Bajo Río San Juan
189	515564.96	2911270.04	-98.8440447	26.3212464	DR 026-Bajo Río San Juan
190	515742.61	2911080.56	-98.8422670	26.3195336	DR 026-Bajo Río San Juan
191	516163.35	2910751.55	-98.8380556	26.3165582	DR 026-Bajo Río San Juan
192	516286.89	2910604.26	-98.8368197	26.3152268	DR 026-Bajo Río San Juan
193	516351.08	2910427.75	-98.8361788	26.3136323	DR 026-Bajo Río San Juan
194	516332.25	2910261.69	-98.8363695	26.3121331	DR 026-Bajo Río San Juan
195	516216.05	2910016.51	-98.8375368	26.3099206	DR 026-Bajo Río San Juan
196	516069.32	2909819.88	-98.8390093	26.3081468	DR 026-Bajo Río San Juan
197	516054.10	2909813.73	-98.8391619	26.3080915	DR 026-Bajo Río San Juan
198	516061.72	2909809.31	-98.8390856	26.3080514	DR 026-Bajo Río San Juan
199	516040.43	2909781.61	-98.8392992	26.3078015	DR 026-Bajo Río San Juan
200	515683.47	2908990.72	-98.8428850	26.3006642	DR 026-Bajo Río San Juan
201	515642.86	2908563.77	-98.8432970	26.2968095	DR 026-Bajo Río San Juan
202	515793.38	2908173.80	-98.8417940	26.2932866	DR 026-Bajo Río San Juan
203	516242.50	2907758.01	-98.8373003	26.2895272	DR 026-Bajo Río San Juan
204	516426.50	2907410.54	-98.8354616	26.2863877	DR 026-Bajo Río San Juan
205	516448.69	2906730.60	-98.8352480	26.2802480	DR 026-Bajo Río San Juan
206	515996.80	2905043.53	-98.8397951	26.2650197	DR 026-Bajo Río San Juan
207	515856.89	2904824.52	-98.8411989	26.2630437	DR 026-Bajo Río San Juan
208	515391.61	2904665.95	-98.8458605	26.2616170	DR 026-Bajo Río San Juan
209	515015.74	2904908.01	-98.8496218	26.2638066	DR 026-Bajo Río San Juan
210	514890.21	2904762.96	-98.8508806	26.2624982	DR 026-Bajo Río San Juan
211	514906.51	2904501.89	-98.8507204	26.2601407	DR 026-Bajo Río San Juan
212	515273.22	2904275.87	-98.8470507	26.2580960	DR 026-Bajo Río San Juan
213	515406.05	2904049.37	-98.8457232	26.2560494	DR 026-Bajo Río San Juan
214	514858.40	2903268.64	-98.8512163	26.2490056	DR 026-Bajo Río San Juan
215	514678.11	2903023.41	-98.8530245	26.2467931	DR 026-Bajo Río San Juan
216	514628.49	2902432.95	-98.8535280	26.2414620	DR 026-Bajo Río San Juan
217	514797.60	2902471.80	-98.8518343	26.2418111	DR 026-Bajo Río San Juan
218	514803.64	2902520.18	-98.8517733	26.2422479	DR 026-Bajo Río San Juan
219	514844.71	2902584.65	-98.8513613	26.2428296	DR 026-Bajo Río San Juan
220	514866.01	2902616.99	-98.8511477	26.2431214	DR 026-Bajo Río San Juan
221	514933.05	2902629.96	-98.8504763	26.2432378	DR 026-Bajo Río San Juan
222	515000.85	2902642.07	-98.8497973	26.2433465	DR 026-Bajo Río San Juan
223	515116.68	2902631.01	-98.8486376	26.2432454	DR 026-Bajo Río San Juan
224	516041.54	2903363.63	-98.8393679	26.2498506	DR 026-Bajo Río San Juan
225	516682.45	2903846.69	-98.8329439	26.2542050	DR 026-Bajo Río San Juan
226	516832.25	2904068.26	-98.8314409	26.2562039	DR 026-Bajo Río San Juan
227	517076.44	2904353.12	-98.8289919	26.2587731	DR 026-Bajo Río San Juan
228	517152.52	2904429.68	-98.8282290	26.2594636	DR 026-Bajo Río San Juan
229	517399.23	2904524.86	-98.8257570	26.2603200	DR 026-Bajo Río San Juan
230	517591.79	2904662.21	-98.8238268	26.2615579	DR 026-Bajo Río San Juan
231	517804.88	2904831.07	-98.8216906	26.2630799	DR 026-Bajo Río San Juan
232	518206.05	2905053.00	-98.8176699	26.2650788	DR 026-Bajo Río San Juan
233	518429.88	2905153.44	-98.8154268	26.2659829	DR 026-Bajo Río San Juan
234	519096.95	2905338.82	-98.8087435	26.2676480	DR 026-Bajo Río San Juan
235	519899.46	2905614.22	-98.8007021	26.2701238	DR 026-Bajo Río San Juan
236	520220.15	2905622.53	-98.7974901	26.2701943	DR 026-Bajo Río San Juan
237	520451.05	2905575.58	-98.7951784	26.2697671	DR 026-Bajo Río San Juan
238	520740.85	2905375.79	-98.7922793	26.2679589	DR 026-Bajo Río San Juan
239	521000.10	2905225.80	-98.7896853	26.2666009	DR 026-Bajo Río San Juan
240	521114.37	2905225.99	-98.7885408	26.2666009	DR 026-Bajo Río San Juan
241	521247.62	2905265.92	-98.7872057	26.2669595	DR 026-Bajo Río San Juan

242	521418.17	2905326.83	-98.7854967	26.2675069	DR 026-Bajo Río San Juan
243	521587.22	2905366.61	-98.7838030	26.2678636	DR 026-Bajo Río San Juan
244	521888.84	2905398.59	-98.7807818	26.2681478	DR 026-Bajo Río San Juan
245	522152.39	2905417.63	-98.7781420	26.2683156	DR 026-Bajo Río San Juan
246	522439.57	2905425.94	-98.7752657	26.2683862	DR 026-Bajo Río San Juan
247	522570.48	2905492.07	-98.7739534	26.2689813	DR 026-Bajo Río San Juan
248	522717.47	2905514.93	-98.7724810	26.2691854	DR 026-Bajo Río San Juan
249	522824.10	2905526.74	-98.7714129	26.2692903	DR 026-Bajo Río San Juan
250	523014.66	2905461.17	-98.7695055	26.2686952	DR 026-Bajo Río San Juan
251	523350.16	2905290.46	-98.7661486	26.2671483	DR 026-Bajo Río San Juan
252	523552.18	2905213.30	-98.7641268	26.2664483	DR 026-Bajo Río San Juan
253	523663.64	2905084.44	-98.7630129	26.2652829	DR 026-Bajo Río San Juan
254	523909.43	2904818.74	-98.7605562	26.2628797	DR 026-Bajo Río San Juan
255	524059.00	2904684.46	-98.7590609	26.2616647	DR 026-Bajo Río San Juan
256	524187.95	2904576.75	-98.7577715	26.2606900	DR 026-Bajo Río San Juan
257	524373.23	2904498.10	-98.7559176	26.2599767	DR 026-Bajo Río San Juan
258	524477.76	2904413.80	-98.7548723	26.2592137	DR 026-Bajo Río San Juan
259	524601.68	2904153.16	-98.7536364	26.2568582	DR 026-Bajo Río San Juan
260	524768.23	2903911.19	-98.7519732	26.2546704	DR 026-Bajo Río San Juan
261	524918.66	2903734.89	-98.7504702	26.2530759	DR 026-Bajo Río San Juan
262	525042.28	2903637.53	-98.7492342	26.2521947	DR 026-Bajo Río San Juan
263	525211.61	2903540.48	-98.7475405	26.2513154	DR 026-Bajo Río San Juan
264	525451.78	2903453.92	-98.7451372	26.2505296	DR 026-Bajo Río San Juan
265	525686.68	2903335.89	-98.7427874	26.2494596	DR 026-Bajo Río San Juan
266	525858.20	2903293.98	-98.7410708	26.2490781	DR 026-Bajo Río San Juan
267	526031.96	2903270.67	-98.7393313	26.2488645	DR 026-Bajo Río San Juan
268	526402.35	2903223.89	-98.7356234	26.2484353	DR 026-Bajo Río San Juan
269	526595.10	2903232.31	-98.7336931	26.2485078	DR 026-Bajo Río San Juan
270	526659.24	2903166.54	-98.7330523	26.2479127	DR 026-Bajo Río San Juan
271	526668.59	2903068.97	-98.7329607	26.2470315	DR 026-Bajo Río San Juan
272	526685.79	2902855.65	-98.7327929	26.2451051	DR 026-Bajo Río San Juan
273	526781.33	2902710.73	-98.7318392	26.2437947	DR 026-Bajo Río San Juan
274	526857.66	2902645.20	-98.7310762	26.2432015	DR 026-Bajo Río San Juan
275	526912.76	2902534.62	-98.7305269	26.2422021	DR 026-Bajo Río San Juan
276	526912.87	2902479.28	-98.7305269	26.2417024	DR 026-Bajo Río San Juan
277	526893.95	2902415.87	-98.7307177	26.2411302	DR 026-Bajo Río San Juan
278	526853.61	2902397.41	-98.7311220	26.2409642	DR 026-Bajo Río San Juan
279	526786.66	2902344.46	-98.7317934	26.2404874	DR 026-Bajo Río San Juan
280	526770.17	2902215.36	-98.7319613	26.2393220	DR 026-Bajo Río San Juan
281	526782.52	2902136.38	-98.7318392	26.2386086	DR 026-Bajo Río San Juan
282	526822.99	2902094.22	-98.7314348	26.2382272	DR 026-Bajo Río San Juan
283	526918.24	2902094.42	-98.7304812	26.2382272	DR 026-Bajo Río San Juan
284	527003.56	2902107.90	-98.7296267	26.2383473	DR 026-Bajo Río San Juan
285	527103.30	2902147.61	-98.7286272	26.2387040	DR 026-Bajo Río San Juan
286	527205.38	2902158.39	-98.7276049	26.2387994	DR 026-Bajo Río San Juan
287	527296.06	2902158.58	-98.7266970	26.2387994	DR 026-Bajo Río San Juan
288	527376.98	2902084.82	-98.7258883	26.2381318	DR 026-Bajo Río San Juan
289	527471.81	2901927.02	-98.7249422	26.2367051	DR 026-Bajo Río San Juan
290	527571.70	2901895.54	-98.7239428	26.2364190	DR 026-Bajo Río San Juan
291	527657.80	2901898.47	-98.7230806	26.2364438	DR 026-Bajo Río San Juan
292	527719.48	2901914.24	-98.7224627	26.2365850	DR 026-Bajo Río San Juan
293	527768.95	2901943.49	-98.7219668	26.2368482	DR 026-Bajo Río San Juan
294	527816.97	2901938.31	-98.7214861	26.2368005	DR 026-Bajo Río San Juan
295	527845.33	2901861.91	-98.7212038	26.2361100	DR 026-Bajo Río San Juan
296	527993.00	2901582.97	-98.7197313	26.2335885	DR 026-Bajo Río San Juan
297	527984.10	2901469.52	-98.7198229	26.2325643	DR 026-Bajo Río San Juan
298	527956.20	2901332.37	-98.7201052	26.2313264	DR 026-Bajo Río San Juan
299	528034.23	2901192.91	-98.7193270	26.2300656	DR 026-Bajo Río San Juan
300	528239.28	2901167.16	-98.7172747	26.2298291	DR 026-Bajo Río San Juan
301	528452.96	2901027.79	-98.7151384	26.2285665	DR 026-Bajo Río San Juan
302	528565.22	2900917.35	-98.7140169	26.2275670	DR 026-Bajo Río San Juan
303	528577.52	2900870.06	-98.7138949	26.2271398	DR 026-Bajo Río San Juan
304	528506.94	2900392.93	-98.7146120	26.2228330	DR 026-Bajo Río San Juan
305	528439.18	2900015.94	-98.7152987	26.2194303	DR 026-Bajo Río San Juan
306	528353.61	2899765.44	-98.7161608	26.2171700	DR 026-Bajo Río San Juan
307	528332.50	2899657.24	-98.7163744	26.2161935	DR 026-Bajo Río San Juan
308	528392.23	2899528.30	-98.7157793	26.2150281	DR 026-Bajo Río San Juan

309	529044.16	2899395.40	-98.7092562	26.2138150	DR 026-Bajo Río San Juan
310	529143.94	2899424.57	-98.7082567	26.2140763	DR 026-Bajo Río San Juan
311	529186.40	2899522.04	-98.7078295	26.2149556	DR 026-Bajo Río San Juan
312	529219.82	2899572.18	-98.7074938	26.2154077	DR 026-Bajo Río San Juan
313	529433.34	2899520.07	-98.7053576	26.2149327	DR 026-Bajo Río San Juan
314	529583.67	2899438.66	-98.7038546	26.2141946	DR 026-Bajo Río San Juan
315	529664.82	2899280.84	-98.7030459	26.2127679	DR 026-Bajo Río San Juan
316	529767.36	2899104.48	-98.7020235	26.2111733	DR 026-Bajo Río San Juan
317	529860.63	2898980.91	-98.7010927	26.2100556	DR 026-Bajo Río San Juan
318	530010.34	2898841.42	-98.6995974	26.2087930	DR 026-Bajo Río San Juan
319	530152.17	2898811.33	-98.6981783	26.2085183	DR 026-Bajo Río San Juan
320	530275.77	2898759.02	-98.6969423	26.2080434	DR 026-Bajo Río San Juan
321	530423.82	2898680.16	-98.6954622	26.2073281	DR 026-Bajo Río San Juan
322	530528.50	2898569.71	-98.6944170	26.2063287	DR 026-Bajo Río San Juan
323	530675.89	2898448.81	-98.6929445	26.2052339	DR 026-Bajo Río San Juan
324	530852.31	2898301.79	-98.6911821	26.2039025	DR 026-Bajo Río San Juan
325	530852.44	2898248.98	-98.6911821	26.2034257	DR 026-Bajo Río San Juan
326	530619.95	2897932.21	-98.6935167	26.2005704	DR 026-Bajo Río San Juan
327	530511.22	2897815.98	-98.6946077	26.1995233	DR 026-Bajo Río San Juan
328	530483.51	2897605.11	-98.6948900	26.1976197	DR 026-Bajo Río San Juan
329	529694.24	2897418.87	-98.7027941	26.1959546	DR 026-Bajo Río San Juan
330	529737.38	2897218.71	-98.7023668	26.1941464	DR 026-Bajo Río San Juan
331	528601.14	2897073.79	-98.7137423	26.1928609	DR 026-Bajo Río San Juan
332	528407.00	2896962.67	-98.7156878	26.1918614	DR 026-Bajo Río San Juan
333	528173.82	2896925.41	-98.7180224	26.1915296	DR 026-Bajo Río San Juan
334	528030.74	2897167.60	-98.7194491	26.1937192	DR 026-Bajo Río San Juan
335	527973.96	2896988.13	-98.7200213	26.1920999	DR 026-Bajo Río San Juan
336	527888.79	2896893.11	-98.7208757	26.1912435	DR 026-Bajo Río San Juan
337	527750.95	2896829.65	-98.7222567	26.1906732	DR 026-Bajo Río San Juan
338	527479.75	2896744.58	-98.7249727	26.1899102	DR 026-Bajo Río San Juan
339	527351.85	2896665.31	-98.7262545	26.1891969	DR 026-Bajo Río San Juan
340	527156.87	2896580.62	-98.7282076	26.1884358	DR 026-Bajo Río San Juan
341	527061.72	2896511.98	-98.7291613	26.1878179	DR 026-Bajo Río San Juan
342	527024.63	2896385.37	-98.7295351	26.1866754	DR 026-Bajo Río San Juan
343	526996.03	2896211.25	-98.7298250	26.1851037	DR 026-Bajo Río San Juan
344	526948.93	2896132.15	-98.7302981	26.1843904	DR 026-Bajo Río San Juan
345	526768.62	2895952.65	-98.7321062	26.1827729	DR 026-Bajo Río San Juan
346	526701.80	2895825.99	-98.7327776	26.1816304	DR 026-Bajo Río San Juan
347	526617.35	2895367.22	-98.7336321	26.1774896	DR 026-Bajo Río San Juan
348	526746.74	2895104.08	-98.7323427	26.1751111	DR 026-Bajo Río San Juan
349	527356.52	2894446.51	-98.7262545	26.1691621	DR 026-Bajo Río San Juan
350	527499.11	2894441.53	-98.7248278	26.1691144	DR 026-Bajo Río San Juan
351	527579.87	2894468.11	-98.7240191	26.1693528	DR 026-Bajo Río San Juan
352	527878.56	2894911.49	-98.7210207	26.1733506	DR 026-Bajo Río San Juan
353	527969.05	2895022.37	-98.7201128	26.1743501	DR 026-Bajo Río San Juan
354	528049.81	2895048.74	-98.7193041	26.1745866	DR 026-Bajo Río San Juan
355	528130.55	2895080.60	-98.7184954	26.1748727	DR 026-Bajo Río San Juan
356	528206.70	2895123.01	-98.7177324	26.1752542	DR 026-Bajo Río San Juan
357	528287.33	2895207.47	-98.7169237	26.1760152	DR 026-Bajo Río San Juan
358	528424.01	2895460.83	-98.7155504	26.1783002	DR 026-Bajo Río San Juan
359	528600.19	2895429.53	-98.7137880	26.1780141	DR 026-Bajo Río San Juan
360	528814.43	2895424.72	-98.7116442	26.1779664	DR 026-Bajo Río San Juan
361	529075.94	2895420.03	-98.7090273	26.1779187	DR 026-Bajo Río San Juan
362	529180.33	2895446.66	-98.7079821	26.1781571	DR 026-Bajo Río San Juan
363	529322.62	2895568.23	-98.7065554	26.1792520	DR 026-Bajo Río San Juan
364	529570.54	2895505.43	-98.7040758	26.1786798	DR 026-Bajo Río San Juan
365	529879.47	2895432.41	-98.7009859	26.1780141	DR 026-Bajo Río San Juan
366	529960.42	2895374.51	-98.7001772	26.1774896	DR 026-Bajo Río San Juan
367	530203.44	2895122.23	-98.6977511	26.1752065	DR 026-Bajo Río San Juan
368	530275.26	2895059.02	-98.6970339	26.1746343	DR 026-Bajo Río San Juan
369	530327.16	2895032.95	-98.6965151	26.1743978	DR 026-Bajo Río San Juan
370	530589.56	2894980.76	-98.6938906	26.1739209	DR 026-Bajo Río San Juan
371	530717.58	2895007.46	-98.6926088	26.1741593	DR 026-Bajo Río San Juan
372	530826.58	2895018.28	-98.6915178	26.1742547	DR 026-Bajo Río San Juan
373	530917.43	2894965.69	-98.6906099	26.1737779	DR 026-Bajo Río San Juan
374	531117.95	2894644.67	-98.6886110	26.1708749	DR 026-Bajo Río San Juan
375	531237.16	2894534.27	-98.6874209	26.1698754	DR 026-Bajo Río San Juan

376	531418.10	2894434.58	-98.6856127	26.1689713	DR 026-Bajo Río San Juan
377	531579.95	2894345.41	-98.6839953	26.1681626	DR 026-Bajo Río San Juan
378	531760.73	2894314.17	-98.6821871	26.1678765	DR 026-Bajo Río San Juan
379	531817.75	2894382.96	-98.6816149	26.1684964	DR 026-Bajo Río San Juan
380	531821.53	2894704.47	-98.6815691	26.1713994	DR 026-Bajo Río San Juan
381	531887.81	2894725.75	-98.6809054	26.1715901	DR 026-Bajo Río San Juan
382	531921.23	2894778.43	-98.6805697	26.1720651	DR 026-Bajo Río San Juan
383	532068.27	2894821.04	-98.6790972	26.1724465	DR 026-Bajo Río San Juan
384	532159.86	2894781.77	-98.6781817	26.1720899	DR 026-Bajo Río San Juan
385	532368.08	2894753.13	-98.6760988	26.1718266	DR 026-Bajo Río San Juan
386	532686.76	2894759.21	-98.6729097	26.1718743	DR 026-Bajo Río San Juan
387	532796.41	2894812.30	-98.6718111	26.1723512	DR 026-Bajo Río San Juan
388	532919.77	2894875.77	-98.6705752	26.1729215	DR 026-Bajo Río San Juan
389	533024.08	2894928.84	-98.6695299	26.1733983	DR 026-Bajo Río San Juan
390	533104.94	2894913.21	-98.6687212	26.1732553	DR 026-Bajo Río San Juan
391	533200.57	2894786.92	-98.6677675	26.1721128	DR 026-Bajo Río San Juan
392	533347.73	2894782.02	-98.6662951	26.1720651	DR 026-Bajo Río San Juan
393	533428.30	2894877.07	-98.6654863	26.1729215	DR 026-Bajo Río San Juan
394	533509.06	2894898.40	-98.6646776	26.1731122	DR 026-Bajo Río San Juan
395	533608.95	2894893.38	-98.6636782	26.1730645	DR 026-Bajo Río San Juan
396	533714.29	2894846.12	-98.6626253	26.1726354	DR 026-Bajo Río San Juan
397	533852.51	2894762.20	-98.6612444	26.1718743	DR 026-Bajo Río San Juan
398	534023.73	2894594.08	-98.6595354	26.1703523	DR 026-Bajo Río San Juan
399	534001.17	2894182.96	-98.6597719	26.1666406	DR 026-Bajo Río San Juan
400	534048.78	2894056.55	-98.6592989	26.1654981	DR 026-Bajo Río San Juan
401	534268.20	2893830.48	-98.6571093	26.1634515	DR 026-Bajo Río San Juan
402	534435.10	2893862.60	-98.6554384	26.1637376	DR 026-Bajo Río San Juan
403	534510.41	2893931.24	-98.6546831	26.1643556	DR 026-Bajo Río San Juan
404	534562.71	2894047.35	-98.6541567	26.1654027	DR 026-Bajo Río San Juan
405	534605.27	2894100.06	-98.6537294	26.1658776	DR 026-Bajo Río San Juan
406	534643.35	2894116.01	-98.6533480	26.1660207	DR 026-Bajo Río San Juan
407	534710.47	2894107.31	-98.6526766	26.1659406	DR 026-Bajo Río San Juan
408	534747.87	2894090.09	-98.6523028	26.1657842	DR 026-Bajo Río San Juan
409	534890.75	2893979.79	-98.6508761	26.1647847	DR 026-Bajo Río San Juan
410	535019.82	2893900.92	-98.6495867	26.1640695	DR 026-Bajo Río San Juan
411	535129.09	2893816.93	-98.6484957	26.1633084	DR 026-Bajo Río San Juan
412	535219.94	2893775.14	-98.6475878	26.1629289	DR 026-Bajo Río San Juan
413	535747.92	2893650.06	-98.6423082	26.1617864	DR 026-Bajo Río San Juan
414	535843.25	2893645.04	-98.6413546	26.1617387	DR 026-Bajo Río San Juan
415	536014.28	2893561.23	-98.6396456	26.1609777	DR 026-Bajo Río San Juan
416	536205.39	2893387.70	-98.6377382	26.1594060	DR 026-Bajo Río San Juan
417	536301.07	2893256.37	-98.6367846	26.1582177	DR 026-Bajo Río San Juan
418	536291.54	2893119.25	-98.6368837	26.1569798	DR 026-Bajo Río San Juan
419	536112.32	2892581.16	-98.6386919	26.1521256	DR 026-Bajo Río San Juan
420	536136.28	2892465.25	-98.6384554	26.1510785	DR 026-Bajo Río San Juan
421	536217.64	2892275.79	-98.6376467	26.1493657	DR 026-Bajo Río San Juan
422	536393.96	2892218.19	-98.6358843	26.1488412	DR 026-Bajo Río San Juan
423	536555.33	2892324.05	-98.6342669	26.1497930	DR 026-Bajo Río San Juan
424	536826.15	2892556.75	-98.6315508	26.1518872	DR 026-Bajo Río San Juan
425	536972.71	2892773.27	-98.6300783	26.1538384	DR 026-Bajo Río San Juan
426	537076.53	2893000.22	-98.6290331	26.1558850	DR 026-Bajo Río San Juan
427	537119.52	2893163.63	-98.6285982	26.1573594	DR 026-Bajo Río San Juan
428	536999.49	2893542.87	-98.6297884	26.1607869	DR 026-Bajo Río San Juan
429	536965.38	2893737.75	-98.6301241	26.1625474	DR 026-Bajo Río San Juan
430	536974.17	2893864.30	-98.6300325	26.1636899	DR 026-Bajo Río San Juan
431	537017.47	2893922.30	-98.6295977	26.1642125	DR 026-Bajo Río San Juan
432	537130.87	2893996.56	-98.6284609	26.1648801	DR 026-Bajo Río San Juan
433	537734.20	2894187.99	-98.6224184	26.1665929	DR 026-Bajo Río San Juan
434	537833.86	2894262.00	-98.6214190	26.1672585	DR 026-Bajo Río San Juan
435	537933.65	2894293.98	-98.6204195	26.1675447	DR 026-Bajo Río San Juan
436	537996.01	2894352.04	-98.6197939	26.1680673	DR 026-Bajo Río San Juan
437	537976.07	2894652.36	-98.6199846	26.1707795	DR 026-Bajo Río San Juan
438	537994.82	2894757.82	-98.6197939	26.1717313	DR 026-Bajo Río San Juan
439	538065.45	2894852.87	-98.6190844	26.1725877	DR 026-Bajo Río San Juan
440	538165.18	2894900.69	-98.6180849	26.1730168	DR 026-Bajo Río San Juan
441	538541.28	2894828.08	-98.6143236	26.1723512	DR 026-Bajo Río San Juan
442	539530.90	2894583.28	-98.6044283	26.1701139	DR 026-Bajo Río San Juan

443	539582.27	2894489.44	-98.6039171	26.1692651	DR 026-Bajo Río San Juan
444	539593.34	2894356.81	-98.6038103	26.1680673	DR 026-Bajo Río San Juan
445	539556.18	2894040.48	-98.6041918	26.1652120	DR 026-Bajo Río San Juan
446	539585.64	2893882.56	-98.6039019	26.1637853	DR 026-Bajo Río San Juan
447	539671.51	2893729.89	-98.6030474	26.1624043	DR 026-Bajo Río San Juan
448	539769.49	2893605.35	-98.6020708	26.1612771	DR 026-Bajo Río San Juan
449	539867.25	2893551.36	-98.6010943	26.1607869	DR 026-Bajo Río San Juan
450	540010.05	2893483.15	-98.5996676	26.1601670	DR 026-Bajo Río San Juan
451	540248.30	2893373.41	-98.5972872	26.1591695	DR 026-Bajo Río San Juan
452	540486.58	2893252.90	-98.5949068	26.1580747	DR 026-Bajo Río San Juan
453	540657.78	2893126.90	-98.5931978	26.1569322	DR 026-Bajo Río San Juan
454	540865.18	2892886.95	-98.5911303	26.1547597	DR 026-Bajo Río San Juan
455	541073.23	2892685.46	-98.5890551	26.1529344	DR 026-Bajo Río San Juan
456	541226.39	2892480.41	-98.5875292	26.1510785	DR 026-Bajo Río San Juan
457	541308.00	2892238.17	-98.5867205	26.1488889	DR 026-Bajo Río San Juan
458	541256.88	2891763.78	-98.5872469	26.1446069	DR 026-Bajo Río San Juan
459	541333.55	2891637.49	-98.5864840	26.1434644	DR 026-Bajo Río San Juan
460	541499.78	2891643.30	-98.5848208	26.1435121	DR 026-Bajo Río San Juan
461	541790.18	2891691.55	-98.5819140	26.1439393	DR 026-Bajo Río San Juan
462	541851.95	2891691.75	-98.5812960	26.1439393	DR 026-Bajo Río San Juan
463	541942.04	2891660.56	-98.5803957	26.1436551	DR 026-Bajo Río San Juan
464	542247.29	2891366.24	-98.5773516	26.1409886	DR 026-Bajo Río San Juan
465	542277.21	2891076.52	-98.5770617	26.1383718	DR 026-Bajo Río San Juan
466	542315.70	2890965.96	-98.5766802	26.1373723	DR 026-Bajo Río San Juan
467	542420.25	2890945.18	-98.5756350	26.1371816	DR 026-Bajo Río San Juan
468	542592.09	2890872.02	-98.5739184	26.1365159	DR 026-Bajo Río San Juan
469	542744.09	2890804.08	-98.5724001	26.1358979	DR 026-Bajo Río San Juan
470	542892.36	2890709.72	-98.5709200	26.1350415	DR 026-Bajo Río San Juan
471	542973.65	2890572.90	-98.5701113	26.1338037	DR 026-Bajo Río San Juan
472	543092.75	2890536.32	-98.5689211	26.1334699	DR 026-Bajo Río San Juan
473	543192.60	2890557.78	-98.5679216	26.1336606	DR 026-Bajo Río San Juan
474	543339.93	2890516.02	-98.5664492	26.1332791	DR 026-Bajo Río San Juan
475	543659.30	2890348.52	-98.5632601	26.1317571	DR 026-Bajo Río San Juan
476	543906.73	2890254.51	-98.5607882	26.1309007	DR 026-Bajo Río San Juan
477	544256.49	2889454.47	-98.5573168	26.1236661	DR 026-Bajo Río San Juan
478	544549.04	2888886.40	-98.5544100	26.1185277	DR 026-Bajo Río San Juan
479	544721.99	2888502.12	-98.5526934	26.1150525	DR 026-Bajo Río San Juan
480	544722.15	2888454.81	-98.5526934	26.1146253	DR 026-Bajo Río San Juan
481	544669.68	2888407.10	-98.5532198	26.1141961	DR 026-Bajo Río San Juan
482	544446.39	2888343.17	-98.5554552	26.1136258	DR 026-Bajo Río San Juan
483	544260.66	2888227.42	-98.5573168	26.1125863	DR 026-Bajo Río San Juan
484	544175.33	2888194.60	-98.5581713	26.1122926	DR 026-Bajo Río San Juan
485	544104.37	2888199.64	-98.5588808	26.1123403	DR 026-Bajo Río San Juan
486	543985.60	2888133.33	-98.5600710	26.1117452	DR 026-Bajo Río San Juan
487	543928.68	2888046.32	-98.5606432	26.1109612	DR 026-Bajo Río San Juan
488	543871.66	2887988.04	-98.5612154	26.1104367	DR 026-Bajo Río San Juan
489	543719.13	2887976.96	-98.5627413	26.1103414	DR 026-Bajo Río San Juan
490	543429.29	2887965.43	-98.5656405	26.1102460	DR 026-Bajo Río San Juan
491	543348.36	2887986.28	-98.5664492	26.1104367	DR 026-Bajo Río San Juan
492	543138.58	2887985.58	-98.5685473	26.1104367	DR 026-Bajo Río San Juan
493	543048.71	2887943.25	-98.5694475	26.1100572	DR 026-Bajo Río San Juan
494	542977.28	2887858.52	-98.5701647	26.1092942	DR 026-Bajo Río San Juan
495	543018.10	2887047.09	-98.5697832	26.1019662	DR 026-Bajo Río San Juan
496	543047.91	2886799.41	-98.5694933	26.0997289	DR 026-Bajo Río San Juan
497	543109.79	2886773.42	-98.5688753	26.0994924	DR 026-Bajo Río San Juan
498	543480.55	2886779.93	-98.5651674	26.0995400	DR 026-Bajo Río San Juan
499	543818.41	2886812.54	-98.5617876	26.0998242	DR 026-Bajo Río San Juan
500	544155.94	2886940.21	-98.5584078	26.1009667	DR 026-Bajo Río San Juan
501	544550.56	2887104.84	-98.5544558	26.1024411	DR 026-Bajo Río San Juan
502	545173.69	2887149.23	-98.5482226	26.1028226	DR 026-Bajo Río San Juan
503	545745.10	2886929.85	-98.5425158	26.1008237	DR 026-Bajo Río San Juan
504	545991.72	2887305.03	-98.5400362	26.1042035	DR 026-Bajo Río San Juan
505	546167.51	2887426.90	-98.5382738	26.1052983	DR 026-Bajo Río San Juan
506	546429.99	2887201.18	-98.5356569	26.1032517	DR 026-Bajo Río San Juan
507	546876.58	2887329.31	-98.5311861	26.1043942	DR 026-Bajo Río San Juan
508	547161.36	2887477.78	-98.5283327	26.1057256	DR 026-Bajo Río San Juan
509	547251.01	2887789.05	-98.5274248	26.1085332	DR 026-Bajo Río San Juan

510	547369.82	2887842.29	-98.5262346	26.1090100	DR 026-Bajo Río San Juan
511	547879.82	2887522.65	-98.5211458	26.1061070	DR 026-Bajo Río San Juan
512	548194.04	2887544.72	-98.5180025	26.1062959	DR 026-Bajo Río San Juan
513	548254.74	2887840.26	-98.5173845	26.1089623	DR 026-Bajo Río San Juan
514	548775.76	2888453.52	-98.5121508	26.1144822	DR 026-Bajo Río San Juan
515	549055.62	2888681.23	-98.5093432	26.1165288	DR 026-Bajo Río San Juan
516	550036.96	2888384.59	-98.4995394	26.1138165	DR 026-Bajo Río San Juan
517	550308.26	2888454.08	-98.4968233	26.1144345	DR 026-Bajo Río San Juan
518	550657.23	2889145.97	-98.4933062	26.1206697	DR 026-Bajo Río San Juan
519	550908.80	2889378.68	-98.4907808	26.1227620	DR 026-Bajo Río San Juan
520	551047.93	2889105.25	-98.4893999	26.1202882	DR 026-Bajo Río San Juan
521	551238.00	2889069.03	-98.4875002	26.1199544	DR 026-Bajo Río San Juan
522	551560.15	2889391.81	-98.4842653	26.1228574	DR 026-Bajo Río San Juan
523	551731.77	2889392.49	-98.4825487	26.1228574	DR 026-Bajo Río San Juan
524	551977.95	2889630.69	-98.4800768	26.1249993	DR 026-Bajo Río San Juan
525	552335.59	2889463.56	-98.4765062	26.1234773	DR 026-Bajo Río San Juan
526	552506.89	2889543.25	-98.4747896	26.1241906	DR 026-Bajo Río San Juan
527	552533.88	2889849.02	-98.4745073	26.1269506	DR 026-Bajo Río San Juan
528	552726.47	2890508.66	-98.4725542	26.1328996	DR 026-Bajo Río San Juan
529	552930.72	2890546.24	-98.4705095	26.1332315	DR 026-Bajo Río San Juan
530	553426.85	2890269.01	-98.4655581	26.1307099	DR 026-Bajo Río San Juan
531	553441.17	2890126.70	-98.4654207	26.1294244	DR 026-Bajo Río San Juan
532	553532.71	2889937.38	-98.4645128	26.1277116	DR 026-Bajo Río San Juan
533	553728.66	2889769.62	-98.4625597	26.1261895	DR 026-Bajo Río San Juan
534	553662.39	2889563.81	-98.4632311	26.1243337	DR 026-Bajo Río San Juan
535	553720.31	2889389.99	-98.4626589	26.1227620	DR 026-Bajo Río San Juan
536	553948.86	2889459.58	-98.4603701	26.1233819	DR 026-Bajo Río San Juan
537	554167.22	2889407.68	-98.4581881	26.1229051	DR 026-Bajo Río San Juan
538	554221.15	2889096.96	-98.4576616	26.1200974	DR 026-Bajo Río San Juan
539	554498.09	2888903.14	-98.4548998	26.1183370	DR 026-Bajo Río San Juan
540	554589.41	2888592.58	-98.4539995	26.1155293	DR 026-Bajo Río San Juan
541	554695.29	2888445.37	-98.4529467	26.1141961	DR 026-Bajo Río San Juan
542	554937.91	2888435.83	-98.4505205	26.1141007	DR 026-Bajo Río San Juan
543	555055.80	2888699.96	-98.4493303	26.1164811	DR 026-Bajo Río San Juan
544	555336.15	2888785.43	-98.4465227	26.1172421	DR 026-Bajo Río San Juan
545	555344.40	2888996.28	-98.4464312	26.1191457	DR 026-Bajo Río San Juan
546	555115.75	2889132.41	-98.4487124	26.1203835	DR 026-Bajo Río San Juan
547	555091.17	2889353.68	-98.4489489	26.1223825	DR 026-Bajo Río San Juan
548	554818.69	2889573.91	-98.4516649	26.1243814	DR 026-Bajo Río San Juan
549	554883.34	2889979.98	-98.4510012	26.1280454	DR 026-Bajo Río San Juan
550	554881.07	2890517.57	-98.4510012	26.1328996	DR 026-Bajo Río San Juan
551	555094.58	2890708.17	-98.4488573	26.1346124	DR 026-Bajo Río San Juan
552	555146.87	2890787.40	-98.4483309	26.1353257	DR 026-Bajo Río San Juan
553	555316.64	2891041.18	-98.4466219	26.1376107	DR 026-Bajo Río San Juan
554	555559.10	2891058.06	-98.4441958	26.1377538	DR 026-Bajo Río San Juan
555	555860.00	2890785.16	-98.4411974	26.1352780	DR 026-Bajo Río San Juan
556	556101.62	2890997.02	-98.4387713	26.1371816	DR 026-Bajo Río San Juan
557	556436.03	2890740.33	-98.4354372	26.1348508	DR 026-Bajo Río San Juan
558	556356.05	2890539.72	-98.4362459	26.1330426	DR 026-Bajo Río San Juan
559	556575.84	2890335.14	-98.4340563	26.1311868	DR 026-Bajo Río San Juan
560	556610.57	2890066.38	-98.4337206	26.1287587	DR 026-Bajo Río San Juan
561	556672.51	2890029.69	-98.4331026	26.1284249	DR 026-Bajo Río San Juan
562	556766.99	2890051.22	-98.4321566	26.1286157	DR 026-Bajo Río San Juan
563	556956.52	2890315.68	-98.4302492	26.1309960	DR 026-Bajo Río San Juan
564	556984.12	2890457.97	-98.4299669	26.1322797	DR 026-Bajo Río San Juan
565	556979.29	2890516.04	-98.4300127	26.1328042	DR 026-Bajo Río San Juan
566	557040.90	2890553.27	-98.4293947	26.1331380	DR 026-Bajo Río San Juan
567	557121.77	2890548.35	-98.4285860	26.1330903	DR 026-Bajo Río San Juan
568	557217.22	2890522.36	-98.4276323	26.1328519	DR 026-Bajo Río San Juan
569	557389.20	2890438.83	-98.4259157	26.1320909	DR 026-Bajo Río San Juan
570	557484.08	2890370.60	-98.4249697	26.1314710	DR 026-Bajo Río San Juan
571	557598.72	2890318.51	-98.4238253	26.1309960	DR 026-Bajo Río San Juan
572	557641.71	2890255.33	-98.4233980	26.1304238	DR 026-Bajo Río San Juan
573	557656.55	2890176.39	-98.4232531	26.1297105	DR 026-Bajo Río San Juan
574	557666.29	2890044.62	-98.4231615	26.1285203	DR 026-Bajo Río San Juan
575	557857.04	2890029.83	-98.4212542	26.1283792	DR 026-Bajo Río San Juan
576	557894.73	2890130.13	-98.4208727	26.1292832	DR 026-Bajo Río San Juan

577	557965.31	2890209.45	-98.4201632	26.1299966	DR 026-Bajo Río San Juan
578	558007.70	2890283.36	-98.4197359	26.1306623	DR 026-Bajo Río San Juan
579	558051.05	2890309.96	-98.4193010	26.1309007	DR 026-Bajo Río San Juan
580	558141.05	2890310.36	-98.4184008	26.1309007	DR 026-Bajo Río San Juan
581	558227.21	2890147.24	-98.4175463	26.1294244	DR 026-Bajo Río San Juan
582	558323.16	2890010.79	-98.4165926	26.1281884	DR 026-Bajo Río San Juan
583	558433.14	2889979.60	-98.4154940	26.1279023	DR 026-Bajo Río San Juan
584	558523.35	2889932.47	-98.4145937	26.1274732	DR 026-Bajo Río San Juan
585	558614.45	2889859.16	-98.4136858	26.1268075	DR 026-Bajo Río San Juan
586	558705.71	2889580.31	-98.4127855	26.1242860	DR 026-Bajo Río San Juan
587	558806.06	2889485.92	-98.4117861	26.1234296	DR 026-Bajo Río San Juan
588	558897.02	2889444.08	-98.4108782	26.1230481	DR 026-Bajo Río San Juan
589	559039.37	2889507.89	-98.4094515	26.1236184	DR 026-Bajo Río San Juan
590	559138.98	2889576.99	-98.4084520	26.1242383	DR 026-Bajo Río San Juan
591	559152.20	2889687.74	-98.4083147	26.1252378	DR 026-Bajo Río San Juan
592	559061.53	2889834.78	-98.4092150	26.1265691	DR 026-Bajo Río San Juan
593	558918.37	2889950.10	-98.4106417	26.1276162	DR 026-Bajo Río San Juan
594	558888.03	2890250.35	-98.4109316	26.1303285	DR 026-Bajo Río San Juan
595	558702.19	2890360.20	-98.4127855	26.1313279	DR 026-Bajo Río San Juan
596	558644.51	2890465.35	-98.4133577	26.1322797	DR 026-Bajo Río San Juan
597	558630.19	2890597.10	-98.4134951	26.1334699	DR 026-Bajo Río San Juan
598	558657.53	2890792.20	-98.4132128	26.1352304	DR 026-Bajo Río San Juan
599	558761.49	2890908.64	-98.4121676	26.1362775	DR 026-Bajo Río San Juan
600	558789.14	2891204.08	-98.4118776	26.1389440	DR 026-Bajo Río San Juan
601	558883.40	2891272.95	-98.4109316	26.1395619	DR 026-Bajo Río San Juan
602	559088.46	2891295.00	-98.4088793	26.1397527	DR 026-Bajo Río San Juan
603	559302.12	2891269.57	-98.4067431	26.1395143	DR 026-Bajo Río San Juan
604	559388.85	2891148.71	-98.4058809	26.1384194	DR 026-Bajo Río San Juan
605	559437.22	2890911.71	-98.4054079	26.1362775	DR 026-Bajo Río San Juan
606	559599.30	2890828.17	-98.4037905	26.1355165	DR 026-Bajo Río San Juan
607	559818.38	2890787.14	-98.4016008	26.1351369	DR 026-Bajo Río San Juan
608	559956.30	2890813.96	-98.4002199	26.1353734	DR 026-Bajo Río San Juan
609	559998.74	2890872.25	-98.3997927	26.1358979	DR 026-Bajo Río San Juan
610	559888.69	2891087.85	-98.4008837	26.1378491	DR 026-Bajo Río San Juan
611	559949.78	2891235.57	-98.4002657	26.1391805	DR 026-Bajo Río San Juan
612	560014.92	2891499.51	-98.3996019	26.1415608	DR 026-Bajo Río San Juan
613	560261.21	2891674.50	-98.3971300	26.1431306	DR 026-Bajo Río San Juan
614	560522.52	2891733.80	-98.3945131	26.1436551	DR 026-Bajo Río San Juan
615	560488.82	2891928.62	-98.3948412	26.1454156	DR 026-Bajo Río San Juan
616	560493.02	2892007.65	-98.3947954	26.1461289	DR 026-Bajo Río San Juan
617	560526.36	2892055.33	-98.3944597	26.1465581	DR 026-Bajo Río San Juan
618	560720.68	2892087.72	-98.3925142	26.1468423	DR 026-Bajo Río San Juan
619	561007.10	2891994.21	-98.3896532	26.1459859	DR 026-Bajo Río San Juan
620	561227.11	2891752.74	-98.3874636	26.1437963	DR 026-Bajo Río San Juan
621	561427.29	2891674.68	-98.3854647	26.1430829	DR 026-Bajo Río San Juan
622	561550.91	2891659.42	-98.3842287	26.1429399	DR 026-Bajo Río San Juan
623	561570.68	2891512.06	-98.3840380	26.1416085	DR 026-Bajo Río San Juan
624	561437.37	2891479.75	-98.3853731	26.1413224	DR 026-Bajo Río San Juan
625	561352.37	2891389.78	-98.3862276	26.1405137	DR 026-Bajo Río San Juan
626	561380.91	2891321.47	-98.3859453	26.1398957	DR 026-Bajo Río San Juan
627	561429.51	2891205.73	-98.3854647	26.1388486	DR 026-Bajo Río San Juan
628	561472.54	2891137.28	-98.3850374	26.1382287	DR 026-Bajo Río San Juan
629	561405.85	2891047.39	-98.3857088	26.1374200	DR 026-Bajo Río San Juan
630	561383.00	2890878.71	-98.3859453	26.1358979	DR 026-Bajo Río San Juan
631	561326.65	2890699.10	-98.3865175	26.1342786	DR 026-Bajo Río San Juan
632	561369.88	2890588.62	-98.3860903	26.1332791	DR 026-Bajo Río San Juan
633	561479.98	2890531.25	-98.3849917	26.1327565	DR 026-Bajo Río San Juan
634	561655.84	2890600.53	-98.3832293	26.1333745	DR 026-Bajo Río San Juan
635	561741.44	2890564.18	-98.3823748	26.1330426	DR 026-Bajo Río San Juan
636	561739.94	2890398.14	-98.3823977	26.1315434	DR 026-Bajo Río San Juan
637	561861.85	2890264.15	-98.3811846	26.1303285	DR 026-Bajo Río San Juan
638	562027.57	2890380.92	-98.3795214	26.1313756	DR 026-Bajo Río San Juan
639	562021.18	2890760.49	-98.3795672	26.1348031	DR 026-Bajo Río San Juan
640	562204.75	2891289.47	-98.3777056	26.1395715	DR 026-Bajo Río San Juan
641	562404.06	2891236.56	-98.3757143	26.1390851	DR 026-Bajo Río San Juan
642	562719.82	2891077.11	-98.3725634	26.1376317	DR 026-Bajo Río San Juan
643	563057.41	2890976.29	-98.3691912	26.1367066	DR 026-Bajo Río San Juan

644	563421.90	2891304.86	-98.3655291	26.1396573	DR 026-Bajo Río San Juan
645	563498.25	2891289.39	-98.3647661	26.1395143	DR 026-Bajo Río San Juan
646	563530.70	2891202.52	-98.3644457	26.1387284	DR 026-Bajo Río San Juan
647	563584.31	2891158.00	-98.3639116	26.1383241	DR 026-Bajo Río San Juan
648	563584.88	2891042.02	-98.3639116	26.1372769	DR 026-Bajo Río San Juan
649	563628.38	2890878.95	-98.3634844	26.1358026	DR 026-Bajo Río San Juan
650	563715.14	2890763.40	-98.3626223	26.1347554	DR 026-Bajo Río San Juan
651	563748.53	2890642.31	-98.3622942	26.1336606	DR 026-Bajo Río San Juan
652	563825.62	2890474.11	-98.3615313	26.1321385	DR 026-Bajo Río San Juan
653	563869.16	2890305.54	-98.3611040	26.1306146	DR 026-Bajo Río San Juan
654	563924.31	2889948.81	-98.3605700	26.1273911	DR 026-Bajo Río San Juan
655	564186.71	2889637.68	-98.3579607	26.1245702	DR 026-Bajo Río San Juan
656	564334.10	2889601.65	-98.3564882	26.1242383	DR 026-Bajo Río San Juan
657	564438.88	2889544.07	-98.3554430	26.1237138	DR 026-Bajo Río San Juan
658	564506.82	2889381.12	-98.3547716	26.1222394	DR 026-Bajo Río San Juan
659	564518.18	2889243.23	-98.3546648	26.1209939	DR 026-Bajo Río San Juan
660	564585.03	2888991.55	-98.3540087	26.1187184	DR 026-Bajo Río San Juan
661	564480.73	2888795.84	-98.3550615	26.1169560	DR 026-Bajo Río San Juan
662	564449.03	2888574.30	-98.3553896	26.1149571	DR 026-Bajo Río San Juan
663	564563.21	2888468.83	-98.3542528	26.1139997	DR 026-Bajo Río San Juan
664	564658.48	2888485.78	-98.3532991	26.1141484	DR 026-Bajo Río San Juan
665	564758.57	2888454.80	-98.3522997	26.1138642	DR 026-Bajo Río San Juan
666	564811.47	2888402.25	-98.3517733	26.1133874	DR 026-Bajo Río San Juan
667	564854.53	2888334.02	-98.3513460	26.1127694	DR 026-Bajo Río San Juan
668	564878.73	2888223.45	-98.3511095	26.1117700	DR 026-Bajo Río San Juan
669	565016.85	2888213.58	-98.3497286	26.1116746	DR 026-Bajo Río San Juan
670	565262.77	2888462.60	-98.3472567	26.1139119	DR 026-Bajo Río San Juan
671	565358.05	2888478.71	-98.3463030	26.1140531	DR 026-Bajo Río San Juan
672	565668.04	2888422.39	-98.3432055	26.1135304	DR 026-Bajo Río San Juan
673	565739.09	2888401.62	-98.3424959	26.1133397	DR 026-Bajo Río San Juan
674	565796.60	2888344.03	-98.3419237	26.1128171	DR 026-Bajo Río San Juan
675	565849.66	2888259.80	-98.3413973	26.1120542	DR 026-Bajo Río San Juan
676	565821.55	2888085.81	-98.3416872	26.1104844	DR 026-Bajo Río San Juan
677	565788.52	2887980.23	-98.3420229	26.1095326	DR 026-Bajo Río San Juan
678	565741.57	2887911.55	-98.3424959	26.1089147	DR 026-Bajo Río San Juan
679	565665.73	2887821.60	-98.3432589	26.1081059	DR 026-Bajo Río San Juan
680	565621.22	2887723.99	-98.3437090	26.1072267	DR 026-Bajo Río San Juan
681	565681.11	2887647.61	-98.3431139	26.1065343	DR 026-Bajo Río San Juan
682	565814.96	2887579.84	-98.3417788	26.1059163	DR 026-Bajo Río San Juan
683	565952.69	2887648.98	-98.3403978	26.1065343	DR 026-Bajo Río San Juan
684	565989.40	2887780.99	-98.3400240	26.1077245	DR 026-Bajo Río San Juan
685	566037.09	2887854.95	-98.3395434	26.1083901	DR 026-Bajo Río San Juan
686	566132.23	2887897.68	-98.3385897	26.1087716	DR 026-Bajo Río San Juan
687	566236.82	2887882.37	-98.3375444	26.1086286	DR 026-Bajo Río San Juan
688	566454.93	2887747.65	-98.3353701	26.1074021	DR 026-Bajo Río San Juan
689	566556.54	2887720.71	-98.3343554	26.1071542	DR 026-Bajo Río San Juan
690	566627.67	2887684.11	-98.3336458	26.1068204	DR 026-Bajo Río San Juan
691	566689.44	2887689.70	-98.3330278	26.1068681	DR 026-Bajo Río San Juan
692	566754.59	2887630.26	-98.3323793	26.1063283	DR 026-Bajo Río San Juan
693	566795.66	2887505.83	-98.3319750	26.1052030	DR 026-Bajo Río San Juan
694	566890.53	2887453.51	-98.3310289	26.1047261	DR 026-Bajo Río San Juan
695	566981.47	2887422.29	-98.3301210	26.1044400	DR 026-Bajo Río San Juan
696	567015.39	2887354.02	-98.3297854	26.1038220	DR 026-Bajo Río San Juan
697	567016.13	2887211.65	-98.3297854	26.1025365	DR 026-Bajo Río San Juan
698	567054.00	2887116.99	-98.3294115	26.1016801	DR 026-Bajo Río San Juan
699	567035.47	2887011.49	-98.3296023	26.1007283	DR 026-Bajo Río San Juan
700	567069.93	2886837.81	-98.3292666	26.0991586	DR 026-Bajo Río San Juan
701	567199.18	2886776.58	-98.3279772	26.0985997	DR 026-Bajo Río San Juan
702	567299.13	2886775.62	-98.3269777	26.0985864	DR 026-Bajo Río San Juan
703	567323.08	2886717.86	-98.3267412	26.0980638	DR 026-Bajo Río San Juan
704	567266.82	2886533.15	-98.3273134	26.0963986	DR 026-Bajo Río San Juan
705	567007.43	2886083.77	-98.3299303	26.0923532	DR 026-Bajo Río San Juan
706	568649.03	2886150.41	-98.3135119	26.0928777	DR 026-Bajo Río San Juan
707	569296.04	2884573.93	-98.3071261	26.0786126	DR 026-Bajo Río San Juan
708	569603.65	2883985.36	-98.3040819	26.0732835	DR 026-Bajo Río San Juan
709	569036.78	2883096.81	-98.3097963	26.0652879	DR 026-Bajo Río San Juan
710	572879.14	2880397.93	-98.2715349	26.0407308	DR 026-Bajo Río San Juan

711	575780.12	2879423.69	-98.2425966	26.0317853	DR 026-Bajo Río San Juan
712	576266.59	2878344.52	-98.2377977	26.0220159	DR 026-Bajo Río San Juan
713	576087.40	2877257.88	-98.2396517	26.0122140	DR 026-Bajo Río San Juan
714	576092.65	2877141.94	-98.2396059	26.0111669	DR 026-Bajo Río San Juan
715	576184.38	2876863.00	-98.2387056	26.0086434	DR 026-Bajo Río San Juan
716	576233.86	2876626.06	-98.2382250	26.0065015	DR 026-Bajo Río San Juan
717	576244.62	2876352.13	-98.2381334	26.0040277	DR 026-Bajo Río San Juan
718	576250.03	2876209.79	-98.2380877	26.0027421	DR 026-Bajo Río San Juan
719	576228.05	2875919.83	-98.2383242	26.0001252	DR 026-Bajo Río San Juan
720	576186.12	2875777.21	-98.2387514	25.9988397	DR 026-Bajo Río San Juan
721	575838.78	2875759.34	-98.2422228	25.9986966	DR 026-Bajo Río San Juan
722	575725.15	2875733.76	-98.2433596	25.9984715	DR 026-Bajo Río San Juan
723	575648.77	2875605.51	-98.2441301	25.9973176	DR 026-Bajo Río San Juan
724	575650.38	2875459.34	-98.2441225	25.9959977	DR 026-Bajo Río San Juan
725	575765.17	2875284.67	-98.2429857	25.9944146	DR 026-Bajo Río San Juan
726	575899.57	2875153.63	-98.2416506	25.9932244	DR 026-Bajo Río San Juan
727	575959.10	2874765.29	-98.2410784	25.9897149	DR 026-Bajo Río San Juan
728	576370.69	2874376.46	-98.2369890	25.9861825	DR 026-Bajo Río San Juan
729	576648.12	2874209.29	-98.2342272	25.9846585	DR 026-Bajo Río San Juan
730	576844.53	2873925.90	-98.2322817	25.9820893	DR 026-Bajo Río San Juan
731	576983.66	2873773.77	-98.2309008	25.9807084	DR 026-Bajo Río San Juan
732	577251.02	2873764.79	-98.2282305	25.9806130	DR 026-Bajo Río San Juan
733	577371.09	2873607.48	-98.2270403	25.9791863	DR 026-Bajo Río San Juan
734	577383.09	2873127.82	-98.2269487	25.9748548	DR 026-Bajo Río San Juan
735	577479.86	2872907.00	-98.2259951	25.9728559	DR 026-Bajo Río San Juan
736	577518.41	2871942.69	-98.2256670	25.9641469	DR 026-Bajo Río San Juan
737	577730.24	2871643.55	-98.2235689	25.9614347	DR 026-Bajo Río San Juan
738	577756.33	2871237.90	-98.2233324	25.9577706	DR 026-Bajo Río San Juan
739	577767.98	2870948.14	-98.2232332	25.9551538	DR 026-Bajo Río San Juan
740	577767.04	2870204.98	-98.2232866	25.9484437	DR 026-Bajo Río San Juan
741	578166.86	2869516.80	-98.2193346	25.9422086	DR 026-Bajo Río San Juan
742	578354.20	2869361.38	-98.2174730	25.9407952	DR 026-Bajo Río San Juan
743	578448.78	2869386.88	-98.2165270	25.9410203	DR 026-Bajo Río San Juan
744	578577.29	2869361.24	-98.2152453	25.9407819	DR 026-Bajo Río San Juan
745	578837.88	2868841.03	-98.2126741	25.9360707	DR 026-Bajo Río San Juan
746	579696.92	2867913.36	-98.2041521	25.9276479	DR 026-Bajo Río San Juan
747	579778.84	2867760.92	-98.2033434	25.9262670	DR 026-Bajo Río San Juan
748	579723.58	2867423.22	-98.2039156	25.9232209	DR 026-Bajo Río San Juan
749	579886.82	2867218.67	-98.2022982	25.9213651	DR 026-Bajo Río San Juan
750	580810.10	2867429.87	-98.1930666	25.9232209	DR 026-Bajo Río San Juan
751	581103.16	2867115.44	-98.1901598	25.9203656	DR 026-Bajo Río San Juan
752	581238.40	2866747.44	-98.1888323	25.9170354	DR 026-Bajo Río San Juan
753	581030.17	2866561.53	-98.1909227	25.9153684	DR 026-Bajo Río San Juan
754	580999.86	2866023.72	-98.1912584	25.9105142	DR 026-Bajo Río San Juan
755	581102.35	2865639.67	-98.1902590	25.9070409	DR 026-Bajo Río San Juan
756	580895.33	2865253.72	-98.1923494	25.9035676	DR 026-Bajo Río San Juan
757	580950.50	2863988.91	-98.1918764	25.8921445	DR 026-Bajo Río San Juan
758	581081.62	2863673.49	-98.1905871	25.8892892	DR 026-Bajo Río San Juan
759	581117.64	2863285.23	-98.1902514	25.8857816	DR 026-Bajo Río San Juan
760	581166.28	2863083.79	-98.1897783	25.8839601	DR 026-Bajo Río San Juan
761	581389.45	2862468.55	-98.1875887	25.8783925	DR 026-Bajo Río San Juan
762	581380.20	2862357.80	-98.1876879	25.8773931	DR 026-Bajo Río San Juan
763	581312.62	2862284.93	-98.1883669	25.8767388	DR 026-Bajo Río San Juan
764	581161.51	2862245.76	-98.1898775	25.8763936	DR 026-Bajo Río San Juan
765	581057.25	2862171.39	-98.1909227	25.8757279	DR 026-Bajo Río San Juan
766	581028.79	2862076.15	-98.1912127	25.8748696	DR 026-Bajo Río San Juan
767	581111.29	2861960.90	-98.1903963	25.8738244	DR 026-Bajo Río San Juan
768	581282.97	2861888.03	-98.1886873	25.8731568	DR 026-Bajo Río San Juan
769	581312.13	2861746.04	-98.1884050	25.8718732	DR 026-Bajo Río San Juan
770	581015.08	2861322.56	-98.1913958	25.8680661	DR 026-Bajo Río San Juan
771	580903.37	2860842.14	-98.1925402	25.8637345	DR 026-Bajo Río San Juan
772	580997.56	2860194.41	-98.1916399	25.8578809	DR 026-Bajo Río San Juan
773	581396.34	2859748.82	-98.1876879	25.8538354	DR 026-Bajo Río San Juan
774	581359.65	2858757.86	-98.1881151	25.8448899	DR 026-Bajo Río San Juan
775	581036.28	2858624.05	-98.1913500	25.8436997	DR 026-Bajo Río San Juan
776	581037.54	2858418.52	-98.1913500	25.8418439	DR 026-Bajo Río San Juan
777	581224.77	2858187.73	-98.1894960	25.8397496	DR 026-Bajo Río San Juan

778	581452.97	2858257.58	-98.1872149	25.8403676	DR 026-Bajo Río San Juan
779	581597.40	2858147.78	-98.1857805	25.8393682	DR 026-Bajo Río San Juan
780	581755.65	2857906.47	-98.1842165	25.8371804	DR 026-Bajo Río San Juan
781	581719.38	2857590.01	-98.1845980	25.8343251	DR 026-Bajo Río San Juan
782	581969.10	2857396.37	-98.1821184	25.8325627	DR 026-Bajo Río San Juan
783	581889.15	2856726.24	-98.1829577	25.8265164	DR 026-Bajo Río San Juan
784	581105.76	2855906.21	-98.1908236	25.8191560	DR 026-Bajo Río San Juan
785	581047.04	2855755.65	-98.1914187	25.8177999	DR 026-Bajo Río San Juan
786	581175.02	2855588.08	-98.1901522	25.8162797	DR 026-Bajo Río San Juan
787	581468.35	2855397.87	-98.1872377	25.8145459	DR 026-Bajo Río San Juan
788	581619.35	2855220.30	-98.1857424	25.8129342	DR 026-Bajo Río San Juan
789	581796.30	2854805.25	-98.1840029	25.8091767	DR 026-Bajo Río San Juan
790	581990.33	2854719.84	-98.1820726	25.8083947	DR 026-Bajo Río San Juan
791	582514.46	2854687.41	-98.1768465	25.8080724	DR 026-Bajo Río San Juan
792	582840.68	2853771.60	-98.1736498	25.7997849	DR 026-Bajo Río San Juan
793	583256.86	2853395.04	-98.1695223	25.7963613	DR 026-Bajo Río San Juan
794	583513.91	2852423.47	-98.1670199	25.7875741	DR 026-Bajo Río San Juan
795	583848.95	2852305.61	-98.1636858	25.7864907	DR 026-Bajo Río San Juan
796	584242.77	2851730.36	-98.1597948	25.7812741	DR 026-Bajo Río San Juan
797	583766.93	2851125.93	-98.1645784	25.7758439	DR 026-Bajo Río San Juan
798	583962.96	2850737.85	-98.1626482	25.7723287	DR 026-Bajo Río San Juan
799	584288.68	2850529.10	-98.1594133	25.7704251	DR 026-Bajo Río San Juan
800	584342.67	2848062.77	-98.1590319	25.7481530	DR 026-Bajo Río San Juan
801	584443.57	2847241.26	-98.1580782	25.7407296	DR 026-Bajo Río San Juan
802	585171.33	2846887.44	-98.1508455	25.7374928	DR 026-Bajo Río San Juan
803	586271.09	2845123.72	-98.1399965	25.7215035	DR 026-Bajo Río San Juan
804	586741.43	2843313.70	-98.1354265	25.7051328	DR 026-Bajo Río San Juan
805	588057.81	2840708.04	-98.1224794	25.6815274	DR 026-Bajo Río San Juan
806	589512.02	2840338.38	-98.1080141	25.6781018	DR 026-Bajo Río San Juan
807	589846.34	2837438.16	-98.1048784	25.6518949	DR 026-Bajo Río San Juan
808	596342.81	2837495.10	-98.0401583	25.6519979	DR 026-Bajo Río San Juan
809	596914.70	2837735.64	-98.0344439	25.6541322	DR 026-Bajo Río San Juan
810	597107.72	2837731.77	-98.0325213	25.6540845	DR 025-Bajo Río Bravo
811	598252.73	2835240.29	-98.0212984	25.6315129	DR 025-Bajo Río Bravo
812	599399.65	2832650.26	-98.0100679	25.6080506	DR 025-Bajo Río Bravo
813	599478.07	2832408.54	-98.0093050	25.6058629	DR 025-Bajo Río Bravo
814	599339.53	2831774.83	-98.0107317	25.6001504	DR 025-Bajo Río Bravo
815	599106.21	2831003.73	-98.0131121	25.5932038	DR 025-Bajo Río Bravo
816	598769.99	2829947.11	-98.0165377	25.5836862	DR 025-Bajo Río Bravo
817	598756.33	2829825.75	-98.0166826	25.5825913	DR 025-Bajo Río Bravo
818	598810.06	2829710.18	-98.0161562	25.5815442	DR 025-Bajo Río Bravo
819	598727.28	2829402.41	-98.0170031	25.5787709	DR 025-Bajo Río Bravo
820	600649.39	2827460.01	-97.9980135	25.5611032	DR 025-Bajo Río Bravo
821	600732.03	2827174.40	-97.9972124	25.5585187	DR 025-Bajo Río Bravo
822	600764.90	2826780.04	-97.9969149	25.5549558	DR 025-Bajo Río Bravo
823	599574.65	2825735.36	-98.0088396	25.5456040	DR 025-Bajo Río Bravo
824	599380.24	2825283.75	-98.0108080	25.5415395	DR 025-Bajo Río Bravo
825	599249.35	2824741.36	-98.0121508	25.5366509	DR 025-Bajo Río Bravo
826	599708.43	2822498.82	-98.0077486	25.5163720	DR 025-Bajo Río Bravo
827	599724.67	2821966.82	-98.0076265	25.5115674	DR 025-Bajo Río Bravo
828	599972.53	2821735.67	-98.0051775	25.5094636	DR 025-Bajo Río Bravo
829	600566.65	2821550.85	-97.9992800	25.5077546	DR 025-Bajo Río Bravo
830	600746.21	2821228.15	-97.9975176	25.5048287	DR 025-Bajo Río Bravo
831	600625.64	2820539.43	-97.9987688	25.4986184	DR 025-Bajo Río Bravo
832	600789.81	2820123.88	-97.9971666	25.4948552	DR 025-Bajo Río Bravo
833	601747.60	2820130.92	-97.9876375	25.4948533	DR 025-Bajo Río Bravo
834	602477.43	2820062.98	-97.9803820	25.4941895	DR 025-Bajo Río Bravo
835	603648.56	2820151.43	-97.9687243	25.4949067	DR 025-Bajo Río Bravo
836	609618.36	2820215.49	-97.9093294	25.4950555	DR 025-Bajo Río Bravo
837	611216.90	2820363.68	-97.8934145	25.4962743	DR 025-Bajo Río Bravo
838	611655.57	2820363.32	-97.8890505	25.4962380	DR 025-Bajo Río Bravo
839	612172.30	2820291.17	-97.8839159	25.4955476	DR 025-Bajo Río Bravo
840	614232.84	2820309.03	-97.8634157	25.4955514	DR 025-Bajo Río Bravo
841	618044.70	2820105.52	-97.8255129	25.4934152	DR 025-Bajo Río Bravo
842	618226.08	2819889.10	-97.8237276	25.4914468	DR 025-Bajo Río Bravo
843	618197.34	2819756.60	-97.8240252	25.4902528	DR 025-Bajo Río Bravo
844	618038.56	2817845.65	-97.8257723	25.4730123	DR 025-Bajo Río Bravo

845	618065.55	2817220.15	-97.8255587	25.4673627	DR 025-Bajo Río Bravo
846	618280.59	2816670.88	-97.8234682	25.4623864	DR 025-Bajo Río Bravo
847	618607.08	2816358.36	-97.8202486	25.4595387	DR 025-Bajo Río Bravo
848	619357.92	2816037.37	-97.8128100	25.4565804	DR 025-Bajo Río Bravo
849	619757.00	2816707.24	-97.8087816	25.4625962	DR 025-Bajo Río Bravo
850	620113.09	2817205.19	-97.8051958	25.4670632	DR 025-Bajo Río Bravo
851	621246.53	2818684.49	-97.7937899	25.4803269	DR 025-Bajo Río Bravo
852	622134.42	2819224.94	-97.7849093	25.4851335	DR 025-Bajo Río Bravo
853	622953.79	2819620.32	-97.7767229	25.4886354	DR 025-Bajo Río Bravo
854	623021.79	2820399.01	-97.7759752	25.4956601	DR 025-Bajo Río Bravo
855	624115.62	2820463.62	-97.7650881	25.4961522	DR 025-Bajo Río Bravo
856	625521.75	2821490.38	-97.7510042	25.5053037	DR 025-Bajo Río Bravo
857	632687.31	2826694.27	-97.6792040	25.5516599	DR 025-Bajo Río Bravo
858	633981.66	2827122.56	-97.6662798	25.5554097	DR 025-Bajo Río Bravo
859	634546.43	2828130.31	-97.6605578	25.5644563	DR 025-Bajo Río Bravo
860	635716.04	2830476.95	-97.6486788	25.5855344	DR 025-Bajo Río Bravo
861	637929.44	2834691.19	-97.6262102	25.6233743	DR 025-Bajo Río Bravo
862	639538.58	2837738.98	-97.6098681	25.6507371	DR 025-Bajo Río Bravo
863	639569.96	2837741.42	-97.6095553	25.6507562	
864	641683.16	2837905.56	-97.5884905	25.6520360	
865	644706.80	2838026.48	-97.5583620	25.6528333	
866	646380.20	2825647.53	-97.5430498	25.5409177	
867	642763.28	2812805.60	-97.5804033	25.4253381	
868	638266.65	2806194.08	-97.6257824	25.3660743	
869	633335.69	2807522.44	-97.6746492	25.3785165	
870	630164.42	2806161.47	-97.7062960	25.3665097	
871	628337.90	2802615.45	-97.7247820	25.3346532	
872	630249.13	2799119.08	-97.7061306	25.3029210	
873	630240.90	2799089.26	-97.7062151	25.3026525	
874	628695.08	2793734.59	-97.7220746	25.2544418	
875	624551.28	2796517.43	-97.7629596	25.2799174	
876	621189.33	2793760.83	-97.7965900	25.2553048	
877	624501.24	2794694.54	-97.7636232	25.2634633	
878	627432.71	2791353.58	-97.7348299	25.2330525	
879	622758.97	2780634.59	-97.7821856	25.1366628	
880	618196.08	2755807.52	-97.8295717	24.9128602	
881	618357.61	2735624.56	-97.8296862	24.7306073	
882	616520.70	2728946.50	-97.8484011	24.6704476	
883	611787.60	2724761.62	-97.8955050	24.6330102	
884	594895.89	2722016.64	-98.0625658	24.6093553	
885	590608.57	2718771.53	-98.1051226	24.5803082	
886	584337.31	2698938.60	-98.1682329	24.4015573	
887	578256.25	2685731.61	-98.2289248	24.2826016	
888	579832.66	2663009.51	-98.2146502	24.0773137	DR 086-Soto La Marina
889	579834.29	2662996.42	-98.2146349	24.0771955	DR 086-Soto La Marina
890	579437.08	2662735.71	-98.2185564	24.0748609	DR 086-Soto La Marina
891	579280.62	2662976.44	-98.2200823	24.0770429	DR 086-Soto La Marina
892	578998.86	2663154.81	-98.2228441	24.0786679	DR 086-Soto La Marina
893	579106.39	2663484.66	-98.2217684	24.0816415	DR 086-Soto La Marina
894	578592.82	2664496.17	-98.2267656	24.0908025	DR 086-Soto La Marina
895	578795.92	2664932.14	-98.2247439	24.0947297	DR 086-Soto La Marina
896	578792.50	2665551.12	-98.2247439	24.1003201	DR 086-Soto La Marina
897	578537.94	2665589.42	-98.2272463	24.1006787	DR 086-Soto La Marina
898	578417.62	2665470.07	-98.2284365	24.0996068	DR 086-Soto La Marina
899	578334.69	2665179.86	-98.2292681	24.0969899	DR 086-Soto La Marina
900	578202.67	2665073.75	-98.2305727	24.0960382	DR 086-Soto La Marina
901	577826.34	2665256.06	-98.2342653	24.0977033	DR 086-Soto La Marina
902	577692.16	2665545.09	-98.2355700	24.1003201	DR 086-Soto La Marina
903	577883.94	2665783.30	-98.2336702	24.1024621	DR 086-Soto La Marina
904	577689.86	2665966.61	-98.2355700	24.1041272	DR 086-Soto La Marina
905	577628.01	2666216.75	-98.2361651	24.1063893	DR 086-Soto La Marina
906	577359.19	2666742.21	-98.2387819	24.1111482	DR 086-Soto La Marina
907	577307.13	2667334.75	-98.2392626	24.1165021	DR 086-Soto La Marina
908	577499.31	2667638.64	-98.2373552	24.1192372	DR 086-Soto La Marina
909	577388.91	2667980.59	-98.2384234	24.1223310	DR 086-Soto La Marina
910	577097.10	2668176.69	-98.2412844	24.1241162	DR 086-Soto La Marina
911	576843.58	2668175.32	-98.2437792	24.1241162	DR 086-Soto La Marina

912	576397.36	2667962.15	-98.2481814	24.1222127	DR 086-Soto La Marina
913	576288.47	2668027.24	-98.2492495	24.1228059	DR 086-Soto La Marina
914	576129.61	2668303.05	-98.2507982	24.1253045	DR 086-Soto La Marina
915	575681.36	2668471.94	-98.2552004	24.1268514	DR 086-Soto La Marina
916	575596.01	2668629.67	-98.2560320	24.1282800	DR 086-Soto La Marina
917	575642.75	2668880.18	-98.2555590	24.1305402	DR 086-Soto La Marina
918	576039.34	2669236.04	-98.2516375	24.1337350	DR 086-Soto La Marina
919	576221.16	2669304.80	-98.2498446	24.1343472	DR 086-Soto La Marina
920	576378.53	2669160.77	-98.2483034	24.1330388	DR 086-Soto La Marina
921	576535.83	2669174.71	-98.2467547	24.1331571	DR 086-Soto La Marina
922	576425.96	2669424.38	-98.2478228	24.1354173	DR 086-Soto La Marina
923	576400.23	2669595.52	-98.2480669	24.1369641	DR 086-Soto La Marina
924	576544.84	2669807.07	-98.2466326	24.1388677	DR 086-Soto La Marina
925	577074.70	2670165.57	-98.2413988	24.1420796	DR 086-Soto La Marina
926	576892.60	2670296.37	-98.2431841	24.1432698	DR 086-Soto La Marina
927	576395.00	2670570.35	-98.2480669	24.1457685	DR 086-Soto La Marina
928	575632.53	2670803.45	-98.2555590	24.1479104	DR 086-Soto La Marina
929	575510.70	2670974.08	-98.2567492	24.1494573	DR 086-Soto La Marina
930	575461.45	2671197.68	-98.2572222	24.1514791	DR 086-Soto La Marina
931	575267.39	2671249.45	-98.2591295	24.1519559	DR 086-Soto La Marina
932	575098.76	2671182.67	-98.2607927	24.1513608	DR 086-Soto La Marina
933	575003.12	2670945.00	-98.2617464	24.1492188	DR 086-Soto La Marina
934	574786.77	2670960.54	-98.2638750	24.1493695	DR 086-Soto La Marina
935	574543.62	2671061.06	-98.2662630	24.1502889	DR 086-Soto La Marina
936	574385.16	2671271.00	-98.2678118	24.1521924	DR 086-Soto La Marina
937	574528.04	2671667.10	-98.2663851	24.1557630	DR 086-Soto La Marina
938	574720.50	2671918.37	-98.2644777	24.1580232	DR 086-Soto La Marina
939	575081.35	2672131.04	-98.2609148	24.1599267	DR 086-Soto La Marina
940	575045.28	2672209.84	-98.2612658	24.1606401	DR 086-Soto La Marina
941	574705.54	2672405.72	-98.2645998	24.1624253	DR 086-Soto La Marina
942	574812.38	2672722.44	-98.2635317	24.1652806	DR 086-Soto La Marina
943	574727.28	2672840.47	-98.2643633	24.1663507	DR 086-Soto La Marina
944	573978.71	2672665.28	-98.2717409	24.1648038	DR 086-Soto La Marina
945	573796.94	2672743.53	-98.2735262	24.1655190	DR 086-Soto La Marina
946	573674.74	2672993.16	-98.2747164	24.1677793	DR 086-Soto La Marina
947	573517.91	2673044.93	-98.2762575	24.1682542	DR 086-Soto La Marina
948	573348.59	2672965.07	-98.2779284	24.1675408	DR 086-Soto La Marina
949	573135.04	2672292.17	-98.2800646	24.1614736	DR 086-Soto La Marina
950	572457.90	2672235.91	-98.2867327	24.1609967	DR 086-Soto La Marina
951	571977.30	2671785.53	-98.2914858	24.1569512	DR 086-Soto La Marina
952	570948.88	2671912.15	-98.3016024	24.1581414	DR 086-Soto La Marina
953	570756.27	2671832.20	-98.3035021	24.1574281	DR 086-Soto La Marina
954	570442.50	2671646.28	-98.3065996	24.1557630	DR 086-Soto La Marina
955	570179.05	2671157.55	-98.3092165	24.1513608	DR 086-Soto La Marina
956	569949.94	2671090.53	-98.3114748	24.1507657	DR 086-Soto La Marina
957	570448.44	2670447.38	-98.3065996	24.1449349	DR 086-Soto La Marina
958	570499.10	2670078.90	-98.3061190	24.1416047	DR 086-Soto La Marina
959	570287.39	2668839.65	-98.3082628	24.1304219	DR 086-Soto La Marina
960	570324.99	2668602.67	-98.3079043	24.1282800	DR 086-Soto La Marina
961	570735.82	2668617.80	-98.3038607	24.1283982	DR 086-Soto La Marina
962	570891.74	2668444.76	-98.3023348	24.1268285	DR 086-Soto La Marina
963	570992.94	2667894.48	-98.3013659	24.1218541	DR 086-Soto La Marina
964	571066.54	2667749.98	-98.3006487	24.1205457	DR 086-Soto La Marina
965	571571.30	2667591.15	-98.2956896	24.1190885	DR 086-Soto La Marina
966	572123.37	2666820.14	-98.2902956	24.1120999	DR 086-Soto La Marina
967	572222.43	2666396.78	-98.2893419	24.1082719	DR 086-Soto La Marina
968	572163.70	2665898.08	-98.2899447	24.1037705	DR 086-Soto La Marina
969	572285.60	2665714.33	-98.2887545	24.1021054	DR 086-Soto La Marina
970	572226.85	2665371.48	-98.2893496	24.0990117	DR 086-Soto La Marina
971	572337.93	2665029.71	-98.2882738	24.0959199	DR 086-Soto La Marina
972	572483.67	2664885.36	-98.2868471	24.0946095	DR 086-Soto La Marina
973	572461.98	2664424.23	-98.2870836	24.0904458	DR 086-Soto La Marina
974	572377.74	2664213.03	-98.2879229	24.0885423	DR 086-Soto La Marina
975	572415.33	2663989.36	-98.2875643	24.0865205	DR 086-Soto La Marina
976	572733.81	2663279.49	-98.2844668	24.0800946	DR 086-Soto La Marina
977	572432.41	2663067.40	-98.2874422	24.0781930	DR 086-Soto La Marina
978	572469.94	2662856.61	-98.2870836	24.0762876	DR 086-Soto La Marina

979	572568.38	2662715.19	-98.2861223	24.0750058	DR 086-Soto La Marina
980	572701.99	2662370.37	-98.2848253	24.0718854	DR 086-Soto La Marina
981	572981.02	2661952.58	-98.2821016	24.0680993	DR 086-Soto La Marina
982	573069.55	2661476.59	-98.2812548	24.0637963	DR 086-Soto La Marina
983	573096.09	2660989.31	-98.2810183	24.0593942	DR 086-Soto La Marina
984	573605.93	2660649.38	-98.2760210	24.0563005	DR 086-Soto La Marina
985	574103.30	2660322.70	-98.2711458	24.0533269	DR 086-Soto La Marina
986	574456.60	2659810.72	-98.2676973	24.0486863	DR 086-Soto La Marina
987	574554.74	2659587.37	-98.2667437	24.0466645	DR 086-Soto La Marina
988	574677.14	2659324.44	-98.2655535	24.0442842	DR 086-Soto La Marina
989	574569.01	2659231.80	-98.2666216	24.0434525	DR 086-Soto La Marina
990	574295.52	2659757.93	-98.2692843	24.0482171	DR 086-Soto La Marina
991	574033.55	2659861.32	-98.2718554	24.0491632	DR 086-Soto La Marina
992	573345.34	2659581.11	-98.2786379	24.0466645	DR 086-Soto La Marina
993	572934.12	2659592.10	-98.2826815	24.0467828	DR 086-Soto La Marina
994	572835.74	2659868.26	-98.2836351	24.0492814	DR 086-Soto La Marina
995	572507.49	2660195.83	-98.2868471	24.0522550	DR 086-Soto La Marina
996	572106.53	2660483.76	-98.2907763	24.0548738	DR 086-Soto La Marina
997	571549.09	2660731.22	-98.2962465	24.0571340	DR 086-Soto La Marina
998	571149.28	2660795.11	-98.3001757	24.0577291	DR 086-Soto La Marina
999	571076.23	2660979.12	-98.3008852	24.0593942	DR 086-Soto La Marina
1000	571099.42	2661150.50	-98.3006487	24.0609410	DR 086-Soto La Marina
1001	570929.08	2661399.91	-98.3023119	24.0632012	DR 086-Soto La Marina
1002	570504.99	2661516.29	-98.3064776	24.0642713	DR 086-Soto La Marina
1003	569451.99	2661603.42	-98.3168306	24.0651048	DR 086-Soto La Marina
1004	569291.21	2662287.73	-98.3183794	24.0712922	DR 086-Soto La Marina
1005	569024.61	2662404.91	-98.3209963	24.0723622	DR 086-Soto La Marina
1006	568758.77	2662364.14	-98.3236132	24.0720056	DR 086-Soto La Marina
1007	568408.58	2662283.47	-98.3270617	24.0712922	DR 086-Soto La Marina
1008	566018.56	2663866.04	-98.3504992	24.0856870	DR 086-Soto La Marina
1009	564943.94	2666192.82	-98.3609667	24.1067460	DR 086-Soto La Marina
1010	565296.38	2668473.34	-98.3573961	24.1273282	DR 086-Soto La Marina
1011	566197.21	2669649.80	-98.3484774	24.1379159	DR 086-Soto La Marina
1012	568368.70	2670595.42	-98.3270617	24.1463635	DR 086-Soto La Marina
1013	568149.31	2670923.61	-98.3292055	24.1493371	DR 086-Soto La Marina
1014	567521.24	2670802.14	-98.3353930	24.1482671	DR 086-Soto La Marina
1015	567159.00	2670853.22	-98.3389559	24.1487439	DR 086-Soto La Marina
1016	566310.59	2671270.77	-98.3472872	24.1525510	DR 086-Soto La Marina
1017	566149.75	2672020.80	-98.3488360	24.1593316	DR 086-Soto La Marina
1018	565954.80	2672441.42	-98.3507357	24.1631387	DR 086-Soto La Marina
1019	565627.96	2672558.39	-98.3539476	24.1642087	DR 086-Soto La Marina
1020	564926.79	2672502.58	-98.3608523	24.1637338	DR 086-Soto La Marina
1021	564358.45	2672552.58	-98.3664446	24.1642087	DR 086-Soto La Marina
1022	563462.82	2672825.21	-98.3752489	24.1667073	DR 086-Soto La Marina
1023	563137.06	2672705.29	-98.3784609	24.1656373	DR 086-Soto La Marina
1024	562779.49	2671715.77	-98.3820238	24.1567147	DR 086-Soto La Marina
1025	562393.88	2671450.51	-98.3858309	24.1543344	DR 086-Soto La Marina
1026	562103.62	2671356.95	-98.3886919	24.1535008	DR 086-Soto La Marina
1027	561873.90	2671421.84	-98.3909502	24.1540959	DR 086-Soto La Marina
1028	561629.79	2671947.91	-98.3933306	24.1588567	DR 086-Soto La Marina
1029	561423.31	2672197.27	-98.3953524	24.1611169	DR 086-Soto La Marina
1030	561157.08	2672288.20	-98.3979693	24.1619485	DR 086-Soto La Marina
1031	558970.81	2671870.74	-98.4195070	24.1582616	DR 086-Soto La Marina
1032	558826.42	2671738.36	-98.4209337	24.1570714	DR 086-Soto La Marina
1033	558635.32	2671276.56	-98.4228335	24.1529077	DR 086-Soto La Marina
1034	558382.71	2670880.18	-98.4253359	24.1493371	DR 086-Soto La Marina
1035	557634.53	2670732.26	-98.4327059	24.1480287	DR 086-Soto La Marina
1036	556790.09	2670228.35	-98.4410372	24.1435082	DR 086-Soto La Marina
1037	556585.09	2670122.16	-98.4430590	24.1425565	DR 086-Soto La Marina
1038	556658.02	2669911.69	-98.4423494	24.1406529	DR 086-Soto La Marina
1039	556857.47	2669661.17	-98.4403963	24.1383832	DR 086-Soto La Marina
1040	556877.53	2669491.04	-98.4402056	24.1368459	DR 086-Soto La Marina
1041	556409.86	2668567.15	-98.4448443	24.1285184	DR 086-Soto La Marina
1042	556266.71	2668105.36	-98.4462710	24.1243527	DR 086-Soto La Marina
1043	556012.94	2667972.79	-98.4487734	24.1231645	DR 086-Soto La Marina
1044	555396.49	2667996.57	-98.4548388	24.1234010	DR 086-Soto La Marina
1045	555239.32	2667943.37	-98.4563875	24.1229260	DR 086-Soto La Marina

1046	554951.34	2667428.45	-98.4592409	24.1182855	DR 086-Soto La Marina
1047	554758.95	2667256.44	-98.4611406	24.1167386	DR 086-Soto La Marina
1048	554577.48	2667269.05	-98.4629259	24.1168588	DR 086-Soto La Marina
1049	554031.71	2667662.09	-98.4682818	24.1204274	DR 086-Soto La Marina
1050	553475.53	2667738.98	-98.4737520	24.1211408	DR 086-Soto La Marina
1051	552774.33	2667617.89	-98.4806566	24.1200707	DR 086-Soto La Marina
1052	552424.67	2667405.84	-98.4841051	24.1181672	DR 086-Soto La Marina
1053	551978.52	2667074.76	-98.4885073	24.1151917	DR 086-Soto La Marina
1054	552015.78	2666851.04	-98.4881487	24.1131700	DR 086-Soto La Marina
1055	552197.84	2666680.44	-98.4863634	24.1116231	DR 086-Soto La Marina
1056	552355.76	2666325.39	-98.4848223	24.1084111	DR 086-Soto La Marina
1057	552344.76	2666154.08	-98.4849367	24.1068643	DR 086-Soto La Marina
1058	551742.27	2665519.60	-98.4908877	24.1011537	DR 086-Soto La Marina
1059	551380.04	2665333.93	-98.4944582	24.0994885	DR 086-Soto La Marina
1060	551042.19	2665266.83	-98.4977846	24.0988935	DR 086-Soto La Marina
1061	550908.35	2665398.13	-98.4990969	24.1000836	DR 086-Soto La Marina
1062	550763.35	2665397.61	-98.5005236	24.1000836	DR 086-Soto La Marina
1063	550076.74	2664617.83	-98.5073061	24.0930627	DR 086-Soto La Marina
1064	549801.20	2663800.23	-98.5100451	24.0856870	DR 086-Soto La Marina
1065	549875.15	2663497.45	-98.5093279	24.0829499	DR 086-Soto La Marina
1066	550069.41	2663168.90	-98.5074282	24.0799764	DR 086-Soto La Marina
1067	550614.44	2662999.55	-98.5020723	24.0784295	DR 086-Soto La Marina
1068	550893.52	2662816.18	-98.4993334	24.0767644	DR 086-Soto La Marina
1069	551098.90	2662856.41	-98.4973116	24.0771211	DR 086-Soto La Marina
1070	552368.33	2662900.50	-98.4848223	24.0774777	DR 086-Soto La Marina
1071	552465.76	2662769.08	-98.4838686	24.0762876	DR 086-Soto La Marina
1072	552384.13	2661978.54	-98.4847002	24.0691503	DR 086-Soto La Marina
1073	552169.69	2661016.04	-98.4868441	24.0604642	DR 086-Soto La Marina
1074	552279.88	2660792.59	-98.4857683	24.0584424	DR 086-Soto La Marina
1075	552534.59	2660503.79	-98.4832735	24.0558255	DR 086-Soto La Marina
1076	552573.13	2659937.55	-98.4829149	24.0507100	DR 086-Soto La Marina
1077	552465.16	2659765.88	-98.4839830	24.0491632	DR 086-Soto La Marina
1078	552138.28	2659632.91	-98.4872027	24.0479730	DR 086-Soto La Marina
1079	551503.65	2657931.25	-98.4935045	24.0326245	DR 086-Soto La Marina
1080	551650.92	2657325.91	-98.4920778	24.0271523	DR 086-Soto La Marina
1081	551507.78	2656785.41	-98.4935045	24.0222753	DR 086-Soto La Marina
1082	551642.99	2656298.49	-98.4921923	24.0178731	DR 086-Soto La Marina
1083	551849.37	2656088.48	-98.4901705	24.0159696	DR 086-Soto La Marina
1084	552468.64	2655432.07	-98.4841051	24.0100205	DR 086-Soto La Marina
1085	552692.06	2653970.69	-98.4819613	23.9968141	DR 086-Soto La Marina
1086	552874.52	2653734.21	-98.4801760	23.9946721	DR 086-Soto La Marina
1087	552862.69	2653576.20	-98.4802981	23.9932454	DR 086-Soto La Marina
1088	553056.76	2653353.07	-98.4783983	23.9912236	DR 086-Soto La Marina
1089	553759.64	2653210.61	-98.4714937	23.9899133	DR 086-Soto La Marina
1090	554013.72	2653132.58	-98.4689989	23.9891999	DR 086-Soto La Marina
1091	554657.04	2652739.91	-98.4626894	23.9856313	DR 086-Soto La Marina
1092	556186.47	2651626.14	-98.4476976	23.9755185	DR 086-Soto La Marina
1093	556175.29	2651309.97	-98.4478197	23.9726632	DR 086-Soto La Marina
1094	556007.06	2651059.06	-98.4494829	23.9704030	DR 086-Soto La Marina
1095	555947.75	2650742.69	-98.4500780	23.9675477	DR 086-Soto La Marina
1096	556238.37	2650664.64	-98.4472246	23.9668324	DR 086-Soto La Marina
1097	556479.56	2650916.04	-98.4448443	23.9690946	DR 086-Soto La Marina
1098	556648.36	2651022.09	-98.4431810	23.9700463	DR 086-Soto La Marina
1099	556650.62	2651038.78	-98.4431582	23.9701970	DR 086-Soto La Marina
1100	556821.89	2650912.12	-98.4414797	23.9690469	DR 086-Soto La Marina
1101	556818.87	2650890.99	-98.4415102	23.9688561	DR 086-Soto La Marina
1102	557266.95	2650839.97	-98.4371080	23.9683793	DR 086-Soto La Marina
1103	558849.37	2651478.65	-98.4215288	23.9740899	DR 086-Soto La Marina
1104	559743.32	2651903.86	-98.4127245	23.9778970	DR 086-Soto La Marina
1105	559801.06	2652576.08	-98.4121294	23.9839662	DR 086-Soto La Marina
1106	559726.25	2653208.04	-98.4128389	23.9896768	DR 086-Soto La Marina
1107	559409.85	2653522.86	-98.4159365	23.9925321	DR 086-Soto La Marina
1108	559347.79	2653891.33	-98.4165316	23.9958623	DR 086-Soto La Marina
1109	559285.89	2654220.51	-98.4171267	23.9988378	DR 086-Soto La Marina
1110	559730.15	2655065.40	-98.4127245	24.0064519	DR 086-Soto La Marina
1111	560287.03	2655133.62	-98.4072466	24.0070470	DR 086-Soto La Marina
1112	560794.85	2655240.93	-98.4022493	24.0079968	DR 086-Soto La Marina

1113	561363.75	2655217.17	-98.3966570	24.0077603	DR 086-Soto La Marina
1114	561766.18	2654388.96	-98.3927355	24.0002645	DR 086-Soto La Marina
1115	561985.27	2654152.74	-98.3905916	23.9981225	DR 086-Soto La Marina
1116	561937.23	2653955.08	-98.3910723	23.9963391	DR 086-Soto La Marina
1117	562023.28	2653797.28	-98.3902330	23.9949105	DR 086-Soto La Marina
1118	562204.76	2653824.46	-98.3884478	23.9951489	DR 086-Soto La Marina
1119	562312.66	2653996.20	-98.3873797	23.9966958	DR 086-Soto La Marina
1120	562444.05	2654299.61	-98.3860750	23.9994309	DR 086-Soto La Marina
1121	562722.58	2654314.13	-98.3833361	23.9995511	DR 086-Soto La Marina
1122	562868.16	2654209.39	-98.3819094	23.9985993	DR 086-Soto La Marina
1123	563209.55	2653697.50	-98.3785753	23.9939626	DR 086-Soto La Marina
1124	563126.30	2653393.88	-98.3794069	23.9912236	DR 086-Soto La Marina
1125	563017.57	2653235.23	-98.3804827	23.9897950	DR 086-Soto La Marina
1126	563054.97	2653024.63	-98.3801241	23.9878915	DR 086-Soto La Marina
1127	563176.56	2652906.69	-98.3789339	23.9868215	DR 086-Soto La Marina
1128	563370.71	2652881.15	-98.3770266	23.9865830	DR 086-Soto La Marina
1129	563637.26	2652803.35	-98.3744097	23.9858697	DR 086-Soto La Marina
1130	563928.06	2652685.96	-98.3715563	23.9847978	DR 086-Soto La Marina
1131	564159.08	2652397.25	-98.3692980	23.9821809	DR 086-Soto La Marina
1132	564317.41	2652226.69	-98.3677492	23.9806340	DR 086-Soto La Marina
1133	564668.93	2652070.09	-98.3643007	23.9792054	DR 086-Soto La Marina
1134	565008.11	2652071.63	-98.3609667	23.9792054	DR 086-Soto La Marina
1135	565370.51	2652257.85	-98.3573961	23.9808724	DR 086-Soto La Marina
1136	565575.77	2652350.86	-98.3553743	23.9817040	DR 086-Soto La Marina
1137	565925.31	2652629.11	-98.3519259	23.9842027	DR 086-Soto La Marina
1138	566119.11	2652511.53	-98.3500261	23.9831326	DR 086-Soto La Marina
1139	566691.26	2651816.01	-98.3444338	23.9768270	DR 086-Soto La Marina
1140	566716.67	2651526.39	-98.3441973	23.9742101	DR 086-Soto La Marina
1141	566597.34	2651315.07	-98.3453798	23.9723065	DR 086-Soto La Marina
1142	566610.82	2650919.80	-98.3452654	23.9687360	DR 086-Soto La Marina
1143	566720.04	2650801.83	-98.3441973	23.9676660	DR 086-Soto La Marina
1144	567011.00	2650829.59	-98.3413363	23.9679044	DR 086-Soto La Marina
1145	567118.44	2651093.43	-98.3402681	23.9702828	DR 086-Soto La Marina
1146	567251.39	2651212.74	-98.3389559	23.9713548	DR 086-Soto La Marina
1147	567396.66	2651187.02	-98.3375292	23.9711164	DR 086-Soto La Marina
1148	567831.36	2651347.04	-98.3332491	23.9725430	DR 086-Soto La Marina
1149	568060.68	2651440.41	-98.3309908	23.9733766	DR 086-Soto La Marina
1150	568315.08	2651481.11	-98.3284884	23.9737332	DR 086-Soto La Marina
1151	568496.08	2651613.75	-98.3267031	23.9749234	DR 086-Soto La Marina
1152	568762.75	2651522.74	-98.3240862	23.9740899	DR 086-Soto La Marina
1153	569391.54	2651670.64	-98.3178988	23.9753984	DR 086-Soto La Marina
1154	569621.48	2651632.27	-98.3156405	23.9750417	DR 086-Soto La Marina
1155	569816.29	2651475.25	-98.3137331	23.9736150	DR 086-Soto La Marina
1156	570300.18	2651411.72	-98.3089800	23.9730199	DR 086-Soto La Marina
1157	570495.65	2651122.93	-98.3070726	23.9704030	DR 086-Soto La Marina
1158	570568.81	2650925.63	-98.3063631	23.9686177	DR 086-Soto La Marina
1159	570751.29	2650755.25	-98.3045778	23.9670709	DR 086-Soto La Marina
1160	570872.19	2650795.34	-98.3033877	23.9674275	DR 086-Soto La Marina
1161	571137.20	2651046.91	-98.3007708	23.9696877	DR 086-Soto La Marina
1162	571523.34	2651285.99	-98.2969637	23.9718297	DR 086-Soto La Marina
1163	571872.46	2651788.24	-98.2935076	23.9763501	DR 086-Soto La Marina
1164	571870.34	2652209.97	-98.2935076	23.9801591	DR 086-Soto La Marina
1165	572038.22	2652474.16	-98.2918444	23.9825376	DR 086-Soto La Marina
1166	571939.75	2652763.41	-98.2927981	23.9851544	DR 086-Soto La Marina
1167	571830.76	2652828.76	-98.2938662	23.9857495	DR 086-Soto La Marina
1168	571853.90	2653013.24	-98.2936297	23.9874146	DR 086-Soto La Marina
1169	571686.76	2653221.90	-98.2952623	23.9893067	DR 086-Soto La Marina
1170	571731.11	2653355.17	-98.2948198	23.9905084	DR 086-Soto La Marina
1171	571972.13	2653580.44	-98.2924395	23.9925321	DR 086-Soto La Marina
1172	573337.56	2653982.49	-98.2789965	23.9961007	DR 086-Soto La Marina
1173	573288.48	2654018.57	-98.2794771	23.9964288	DR 086-Soto La Marina
1174	573726.86	2654037.71	-98.2751665	23.9965814	DR 086-Soto La Marina
1175	575544.60	2653124.50	-98.2573443	23.9882482	DR 086-Soto La Marina
1176	575795.59	2651452.80	-98.2549639	23.9731381	DR 086-Soto La Marina
1177	576825.45	2649021.38	-98.2449694	23.9511292	DR 086-Soto La Marina
1178	577037.82	2647784.12	-98.2429476	23.9399446	DR 086-Soto La Marina
1179	577673.10	2646747.02	-98.2367601	23.9305470	DR 086-Soto La Marina

1180	578817.22	2643420.51	-98.2256975	23.9004472	DR 086-Soto La Marina
1181	579265.88	2641209.74	-98.2214098	23.8804582	DR 086-Soto La Marina
1182	578675.83	2640442.43	-98.2272463	23.8735574	DR 086-Soto La Marina
1183	578619.69	2639625.47	-98.2278414	23.8661817	DR 086-Soto La Marina
1184	579010.01	2639140.19	-98.2240343	23.8617795	DR 086-Soto La Marina
1185	579012.03	2638771.47	-98.2240343	23.8584493	DR 086-Soto La Marina
1186	578626.15	2638439.91	-98.2278414	23.8554738	DR 086-Soto La Marina
1187	577814.57	2638527.80	-98.2358065	23.8563073	DR 086-Soto La Marina
1188	577439.75	2638301.92	-98.2394991	23.8542855	DR 086-Soto La Marina
1189	577672.90	2637855.25	-98.2372332	23.8502400	DR 086-Soto La Marina
1190	577723.20	2637460.19	-98.2367601	23.8466695	DR 086-Soto La Marina
1191	578089.17	2637027.54	-98.2331896	23.8427442	DR 086-Soto La Marina
1192	578309.08	2636594.12	-98.2310534	23.8388188	DR 086-Soto La Marina
1193	578723.18	2636319.72	-98.2270022	23.8363202	DR 086-Soto La Marina
1194	578604.98	2635765.77	-98.2281923	23.8313230	DR 086-Soto La Marina
1195	578619.57	2635225.85	-98.2280779	23.8264459	DR 086-Soto La Marina
1196	578489.34	2634737.73	-98.2293825	23.8220437	DR 086-Soto La Marina
1197	578370.69	2634262.76	-98.2305727	23.8177598	DR 086-Soto La Marina
1198	578023.48	2633510.13	-98.2340212	23.8109792	DR 086-Soto La Marina
1199	577976.50	2633140.93	-98.2345018	23.8076470	DR 086-Soto La Marina
1200	578280.39	2632997.70	-98.2315264	23.8063386	DR 086-Soto La Marina
1201	578497.21	2633288.62	-98.2293825	23.8089555	DR 086-Soto La Marina
1202	578798.95	2633540.52	-98.2264071	23.8112157	DR 086-Soto La Marina
1203	579282.91	2633582.66	-98.2216539	23.8115724	DR 086-Soto La Marina
1204	579857.67	2632663.79	-98.2160616	23.8032449	DR 086-Soto La Marina
1205	580393.25	2632232.14	-98.2108278	23.7993196	DR 086-Soto La Marina
1206	580821.09	2631615.33	-98.2066622	23.7937272	DR 086-Soto La Marina
1207	581076.11	2631603.66	-98.2041597	23.7936090	DR 086-Soto La Marina
1208	581307.37	2631394.20	-98.2019014	23.7917054	DR 086-Soto La Marina
1209	581371.92	2630696.38	-98.2013064	23.7853997	DR 086-Soto La Marina
1210	581120.21	2630115.27	-98.2038088	23.7801641	DR 086-Soto La Marina
1211	581473.17	2629972.38	-98.2003527	23.7788556	DR 086-Soto La Marina
1212	581656.26	2629762.65	-98.1985674	23.7769521	DR 086-Soto La Marina
1213	581864.35	2629395.09	-98.1965456	23.7736218	DR 086-Soto La Marina
1214	581941.86	2628473.29	-98.1958361	23.7652925	DR 086-Soto La Marina
1215	581341.11	2627600.46	-98.2017794	23.7574399	DR 086-Soto La Marina
1216	581379.10	2627205.55	-98.2014284	23.7538713	DR 086-Soto La Marina
1217	581199.30	2626822.51	-98.2032137	23.7504209	DR 086-Soto La Marina
1218	580922.34	2626570.71	-98.2059450	23.7481606	DR 086-Soto La Marina
1219	580839.27	2626267.19	-98.2067766	23.7454236	DR 086-Soto La Marina
1220	580670.53	2625989.60	-98.2084475	23.7429250	DR 086-Soto La Marina
1221	580855.42	2625463.73	-98.2066622	23.7381661	DR 086-Soto La Marina
1222	581124.13	2625109.60	-98.2040453	23.7349542	DR 086-Soto La Marina
1223	581296.79	2624689.04	-98.2023745	23.7311471	DR 086-Soto La Marina
1224	581263.85	2624043.48	-98.2027330	23.7253182	DR 086-Soto La Marina
1225	581072.30	2623528.61	-98.2046404	23.7206777	DR 086-Soto La Marina
1226	581341.05	2623174.48	-98.2020235	23.7174657	DR 086-Soto La Marina
1227	581606.77	2623360.33	-98.1994066	23.7191308	DR 086-Soto La Marina
1228	581738.46	2623730.01	-98.1980944	23.7224629	DR 086-Soto La Marina
1229	581746.83	2624454.41	-98.1979723	23.7290051	DR 086-Soto La Marina
1230	581950.67	2624850.90	-98.1959505	23.7325757	DR 086-Soto La Marina
1231	582361.55	2625077.08	-98.1919069	23.7345975	DR 086-Soto La Marina
1232	583062.62	2625142.74	-98.1850252	23.7351544	DR 086-Soto La Marina
1233	583998.39	2625099.77	-98.1758471	23.7347177	DR 086-Soto La Marina
1234	584458.53	2625273.50	-98.1713228	23.7362626	DR 086-Soto La Marina
1235	584513.81	2626196.07	-98.1707277	23.7445920	DR 086-Soto La Marina
1236	584329.56	2626590.12	-98.1725130	23.7481606	DR 086-Soto La Marina
1237	583757.33	2626981.93	-98.1781054	23.7517293	DR 086-Soto La Marina
1238	583378.35	2627440.98	-98.1817980	23.7558949	DR 086-Soto La Marina
1239	583229.86	2627980.12	-98.1832247	23.7607720	DR 086-Soto La Marina
1240	583238.36	2628665.26	-98.1831026	23.7669595	DR 086-Soto La Marina
1241	583693.28	2629589.91	-98.1785860	23.7752870	DR 086-Soto La Marina
1242	584284.07	2630265.12	-98.1727495	23.7813542	DR 086-Soto La Marina
1243	584949.64	2630374.40	-98.1662111	23.7823060	DR 086-Soto La Marina
1244	585496.28	2630219.44	-98.1608553	23.7808774	DR 086-Soto La Marina
1245	585946.46	2629945.66	-98.1564531	23.7783807	DR 086-Soto La Marina
1246	586243.08	2628959.28	-98.1535997	23.7694562	DR 086-Soto La Marina

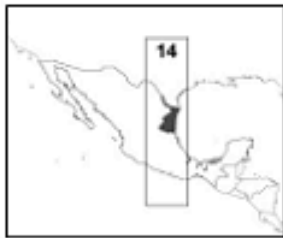
1247	586354.51	2628525.32	-98.1525316	23.7655309	DR 086-Soto La Marina
1248	586490.91	2628078.21	-98.1512194	23.7614854	DR 086-Soto La Marina
1249	586795.94	2627777.19	-98.1482439	23.7587502	DR 086-Soto La Marina
1250	587048.36	2628081.55	-98.1457491	23.7614854	DR 086-Soto La Marina
1251	587021.72	2628502.91	-98.1459856	23.7652925	DR 086-Soto La Marina
1252	587025.62	2628631.13	-98.1459398	23.7664502	DR 086-Soto La Marina
1253	595288.01	2621635.47	-98.0653124	23.7028001	
1254	613942.40	2585743.47	-97.8850908	23.3774426	
1255	621096.13	2547238.60	-97.8181658	23.0291799	
1256	618973.92	2533511.45	-97.8399325	22.9053548	
1257	609558.70	2517735.49	-97.9328356	22.7635091	
1258	613792.13	2504492.57	-97.8925676	22.6436170	
1259	613711.33	2503894.45	-97.8933972	22.6382201	
1260	613024.20	2498808.72	-97.9004483	22.5923307	
1261	612908.13	2497949.62	-97.9016390	22.5845788	
1262	615562.50	2496885.55	-97.8758992	22.5747894	
1263	615870.71	2496761.99	-97.8729107	22.5736524	
1264	616709.69	2494494.57	-97.8649187	22.5531152	
1265	616713.78	2494521.18	-97.8648770	22.5533553	
1266	616715.63	2494516.11	-97.8648593	22.5533094	
1267	616718.25	2494550.26	-97.8648313	22.5536177	
1268	618490.49	2506078.51	-97.8467302	22.6576188	Litoral
1269	618450.05	2505223.00	-97.8471883	22.6498947	Litoral
1270	617684.68	2489041.30	-97.8558435	22.5037931	Litoral
1271	617525.08	2485668.80	-97.8576450	22.4733430	Litoral
1272	621040.24	2470500.61	-97.8246355	22.3360951	Litoral
1273	625186.16	2462625.00	-97.7849986	22.2646641	Litoral y límite con estado vecino
1274	620040.48	2459618.32	-97.8351569	22.2378724	Límite con estado vecino
1275	619825.43	2458335.78	-97.8373389	22.2263028	Límite con estado vecino
1276	619580.68	2456796.85	-97.8398277	22.2124195	Límite con estado vecino
1277	617647.94	2456645.17	-97.8585873	22.2111819	Límite con estado vecino
1278	614216.01	2458513.97	-97.8917462	22.2282922	Límite con estado vecino
1279	612834.47	2459260.41	-97.9050973	22.2351253	Límite con estado vecino
1280	611218.08	2460290.48	-97.9207087	22.2445344	Límite con estado vecino
1281	609774.74	2461353.13	-97.9346408	22.2542255	Límite con estado vecino
1282	610045.24	2463245.21	-97.9318862	22.2712988	Límite con estado vecino
1283	602997.83	2466154.52	-98.0000943	22.2980137	Límite con estado vecino
1284	603093.06	2468009.12	-97.9990505	22.3147603	Límite con estado vecino
1285	604666.07	2466915.16	-97.9838512	22.3047838	Límite con estado vecino
1286	606013.26	2470019.77	-97.9705679	22.3327445	Límite con estado vecino
1287	604010.73	2472046.67	-97.9898791	22.3511754	Límite con estado vecino
1288	601650.03	2472264.01	-98.0127890	22.3532799	Límite con estado vecino
1289	600001.13	2472814.43	-98.0287667	22.3583486	Límite con estado vecino
1290	596933.32	2471522.25	-98.0586372	22.3468524	Límite con estado vecino
1291	595576.42	2471524.23	-98.0718132	22.3469463	Límite con estado vecino
1292	592474.87	2473768.35	-98.1018009	22.3673873	Límite con estado vecino
1293	591281.22	2476820.34	-98.1132190	22.3950200	Límite con estado vecino
1294	587387.82	2478765.52	-98.1509327	22.4127941	Límite con estado vecino
1295	583438.00	2480172.04	-98.1892327	22.4256965	Límite con estado vecino
1296	583034.68	2484481.87	-98.1929262	22.4646476	Límite con estado vecino
1297	579039.15	2484134.18	-98.2317763	22.4616964	Límite con estado vecino
1298	575000.84	2482557.99	-98.2710986	22.4476403	Límite con estado vecino
1299	573556.44	2484498.40	-98.2850455	22.4652315	Límite con estado vecino
1300	570510.92	2482158.12	-98.3147495	22.4442192	Límite con estado vecino
1301	569713.00	2481544.96	-98.3225305	22.4387130	Límite con estado vecino
1302	569542.48	2480794.11	-98.3242204	22.4319372	Límite con estado vecino
1303	569342.00	2479911.35	-98.3262070	22.4239709	Límite con estado vecino
1304	570694.30	2479000.22	-98.3131079	22.4156850	Límite con estado vecino
1305	570184.63	2476251.80	-98.3181809	22.3908782	Límite con estado vecino
1306	567483.82	2476022.54	-98.3444267	22.3889155	Límite con estado vecino
1307	564285.98	2476090.10	-98.3754880	22.3896488	Límite con estado vecino
1308	563794.51	2476296.14	-98.3802540	22.3915285	Límite con estado vecino
1309	563267.66	2476524.54	-98.3853628	22.3936113	Límite con estado vecino
1310	561143.29	2477445.51	-98.4059647	22.4020081	Límite con estado vecino
1311	558446.53	2478614.59	-98.4321210	22.4126633	Límite con estado vecino
1312	555415.68	2478539.82	-98.4615710	22.4120886	Límite con estado vecino
1313	555025.33	2480334.20	-98.4653015	22.4283112	Límite con estado vecino






1314	551701.61	2480122.84	-98.4976050	22.4265054	Límite con estado vecino
1315	551382.96	2480030.74	-98.5007043	22.4256831	Límite con estado vecino
1316	550399.73	2479746.57	-98.5102672	22.4231452	Límite con estado vecino
1317	550398.54	2479746.23	-98.5102788	22.4231421	Límite con estado vecino
1318	549459.55	2478747.81	-98.5194337	22.4141500	Límite con estado vecino
1319	547123.31	2477743.65	-98.5421626	22.4051445	Límite con estado vecino
1320	544456.85	2477286.19	-98.5680814	22.4010832	Límite con estado vecino
1321	542280.14	2476573.06	-98.5892477	22.3946959	Límite con estado vecino
1322	539793.19	2478116.11	-98.6133694	22.4086952	Límite con estado vecino
1323	538350.42	2477260.95	-98.6274077	22.4010027	Límite con estado vecino
1324	537251.36	2478708.33	-98.6380515	22.4141026	Límite con estado vecino
1325	534233.29	2477469.00	-98.6674026	22.4029695	Límite con estado vecino
1326	532163.41	2477458.55	-98.6875127	22.4029152	Límite con estado vecino
1327	530743.62	2477401.81	-98.7013078	22.4024287	Límite con estado vecino
1328	527665.42	2475007.99	-98.7312556	22.3808553	Límite con estado vecino
1329	523170.17	2473121.34	-98.7749499	22.3638778	Límite con estado vecino
1330	518855.07	2472069.12	-98.8168744	22.3544247	Límite con estado vecino
1331	514276.91	2473211.41	-98.8613284	22.3647885	Límite con estado vecino
1332	510397.07	2473248.54	-98.8990130	22.3651519	Límite con estado vecino
1333	507661.61	2473975.24	-98.9255791	22.3717314	Límite con estado vecino
1334	506784.04	2476224.94	-98.9340938	22.3920592	Límite con estado vecino
1335	493814.87	2478768.82	-99.0600977	22.4150431	Límite con estado vecino
1336	487889.53	2477819.16	-99.1176640	22.4064321	Límite con estado vecino
1337	475620.19	2478543.53	-99.2368820	22.4128454	Límite con estado vecino
1338	472981.00	2484564.26	-99.2626274	22.4671970	Límite con estado vecino
1339	472431.24	2487354.45	-99.2680196	22.4923946	Límite con estado vecino
1340	471977.20	2489663.84	-99.2724745	22.5132500	Límite con estado vecino
1341	470317.92	2494377.42	-99.2886966	22.5558037	Límite con estado vecino
1342	467720.78	2500369.09	-99.3140795	22.6098839	Límite con estado vecino
1343	466125.71	2503138.44	-99.3296591	22.6348703	Límite con estado vecino
1344	461806.70	2502536.84	-99.3716758	22.6293437	Límite con estado vecino
1345	460557.58	2506993.76	-99.3839433	22.6695773	Límite con estado vecino
1346	454642.62	2506336.52	-99.4415009	22.6634917	Límite con estado vecino
1347	452757.86	2507398.94	-99.4598783	22.6730375	Límite con estado vecino
1348	449308.78	2513749.49	-99.4936581	22.7303050	Límite con estado vecino
1349	448982.59	2515775.07	-99.4969007	22.7485930	Límite con estado vecino
1350	443948.39	2515281.68	-99.5459135	22.7439761	Límite con estado vecino
1351	445726.29	2506816.87	-99.5283049	22.6675682	Límite con estado vecino
1352	447213.74	2501001.96	-99.5136310	22.6150865	Límite con estado vecino
1353	443560.03	2502551.24	-99.5492374	22.6289641	Límite con estado vecino
1354	429883.52	2508350.23	-99.6825809	22.6808366	Límite con estado vecino
1355	420378.72	2506627.31	-99.7750161	22.6648523	Límite con estado vecino
1356	415737.94	2505798.14	-99.8201405	22.6571376	Límite con estado vecino
1357	415612.18	2506256.85	-99.8213891	22.6612748	Límite con estado vecino
1358	413548.00	2514643.27	-99.8419420	22.7369236	Límite con estado vecino
1359	399995.64	2516411.90	-99.9740258	22.7521487	Límite con estado vecino
1360	394471.19	2524550.94	-100.0283776	22.8253253	Límite con estado vecino
1361	393631.82	2534816.06	-100.0372600	22.9179879	Límite con estado vecino
1362	386187.19	2534708.00	-100.1098390	22.9165212	Límite con estado vecino
1363	386095.27	2541196.77	-100.1112137	22.9751203	Límite con estado vecino
1364	387340.57	2544847.72	-100.0993336	23.0081796	Límite con estado vecino
1365	388738.30	2544546.56	-100.0856746	23.0055537	Límite con estado vecino
1366	390281.51	2544214.05	-100.0705945	23.0026530	Límite con estado vecino
1367	390681.43	2544127.88	-100.0666868	23.0019010	Límite con estado vecino
1368	391151.72	2548280.49	-100.0623923	23.0394377	Límite con estado vecino
1369	392905.56	2549619.45	-100.0453697	23.0516451	Límite con estado vecino
1370	395121.13	2550546.64	-100.0238092	23.0601609	Límite con estado vecino
1371	396423.73	2550938.82	-100.0111214	23.0637849	Límite con estado vecino
1372	390691.11	2554262.21	-100.0673134	23.0934331	Límite con estado vecino
1373	385406.95	2557979.53	-100.1191799	23.1266492	Límite con estado vecino
1374	385400.01	2560921.58	-100.1194683	23.1532201	Límite con estado vecino
1375	386424.58	2565807.32	-100.1098250	23.1974166	Límite con estado vecino
1376	387206.32	2569534.81	-100.1024635	23.2311352	Límite con estado vecino
1377	387647.25	2569426.64	-100.0981463	23.2301884	Límite con estado vecino
1378	390220.54	2577552.74	-100.0735860	23.3037535	Límite con estado vecino
1379	383032.53	2582360.90	-100.1442424	23.3466802	Límite con estado vecino
1380	390166.50	2587589.22	-100.0748442	23.3943938	Límite con estado vecino

1381	389104.42	2588296.10	-100.0852885	23.4007061	Límite con estado vecino
1382	405051.55	2586177.52	-99.9291044	23.3825772	Límite con estado vecino
1383	404818.60	2590296.52	-99.9316439	23.4197656	Límite con estado vecino
1384	407546.44	2592566.05	-99.9050858	23.4404206	Límite con estado vecino
1385	403431.82	2596969.28	-99.9456455	23.4799504	Límite con estado vecino
1386	401723.87	2596957.73	-99.9623680	23.4797437	Límite con estado vecino
1387	401338.83	2604375.75	-99.9666269	23.5467167	Límite con estado vecino
1388	401941.38	2605483.18	-99.9607969	23.5567551	Límite con estado vecino
1389	403170.70	2604963.80	-99.9487194	23.5521382	Límite con estado vecino
1390	402965.19	2608283.97	-99.9509485	23.5821122	Límite con estado vecino
1391	409703.49	2620874.35	-99.8856839	23.6962139	Límite con estado vecino
1392	412394.69	2629434.17	-99.8597964	23.7736714	Límite con estado vecino
1393	424102.30	2631086.78	-99.7449860	23.7891943	Límite con estado vecino
1394	438468.27	2628027.92	-99.6038537	23.7621827	Límite con estado vecino
1395	447935.78	2635247.85	-99.5112007	23.8277296	Límite con estado vecino
1396	449583.30	2640825.02	-99.4952162	23.8781560	Límite con estado vecino
1397	454098.13	2640703.22	-99.4508667	23.8771922	Límite con estado vecino
1398	450560.60	2649723.66	-99.4859175	23.9585597	Límite con estado vecino
1399	446954.44	2653443.57	-99.5214949	23.9920414	Límite con estado vecino
1400	445335.12	2652688.38	-99.5373857	23.9851656	Límite con estado vecino
1401	446928.14	2658237.42	-99.5219282	24.0353380	Límite con estado vecino
1402	441060.48	2658431.99	-99.5796386	24.0368879	Límite con estado vecino
1403	432451.82	2667142.95	-99.6647014	24.1152179	Límite con estado vecino
1404	434311.62	2678469.77	-99.6469163	24.2175947	Límite con estado vecino
1405	436000.12	2681509.41	-99.6304235	24.2451168	Límite con estado vecino
1406	435160.24	2683636.16	-99.6387923	24.2642899	Límite con estado vecino
1407	440250.06	2693135.33	-99.5890462	24.3502835	Límite con estado vecino
1408	437379.12	2703528.68	-99.6178045	24.4440363	Límite con estado vecino
1409	435719.52	2703363.62	-99.6341696	24.4424779	Límite con estado vecino
1410	435367.19	2706951.68	-99.6378085	24.4748677	Límite con estado vecino
1411	432894.21	2710127.07	-99.6623612	24.5034400	Límite con estado vecino
1412	431382.93	2709797.07	-99.6772614	24.5003936	Límite con estado vecino
1413	433455.23	2706629.11	-99.6566601	24.4718737	Límite con estado vecino
1414	431938.97	2705396.50	-99.6715625	24.4606762	Límite con estado vecino
1415	429129.78	2709097.74	-99.6994642	24.4939765	Límite con estado vecino
1416	426651.75	2709900.96	-99.7239615	24.5011151	Límite con estado vecino
1417	427816.84	2718006.59	-99.7128759	24.5743713	Límite con estado vecino
1418	438295.36	2723261.64	-99.6096256	24.6222842	Límite con estado vecino
1419	444642.16	2722171.85	-99.5468804	24.6126831	Límite con estado vecino
1420	444732.26	2723620.40	-99.5460472	24.6257685	Límite con estado vecino
1421	449419.88	2725327.87	-99.4997961	24.6413499	Límite con estado vecino
1422	449326.88	2729476.06	-99.5008645	24.6788099	Límite con estado vecino
1423	451673.30	2733240.09	-99.4778023	24.7128789	Límite con estado vecino
1424	454724.84	2735410.17	-99.4477028	24.7325703	Límite con estado vecino
1425	456416.79	2734638.79	-99.4309484	24.7256528	Límite con estado vecino
1426	457335.76	2735881.86	-99.4218997	24.7369050	Límite con estado vecino
1427	460582.58	2736183.37	-99.3898015	24.7397150	Límite con estado vecino
1428	463003.46	2739614.09	-99.3659524	24.7707588	Límite con estado vecino
1429	466739.40	2740355.64	-99.3290164	24.7775416	Límite con estado vecino
1430	469676.21	2744798.64	-99.3000622	24.8177283	Límite con estado vecino
1431	470233.32	2743259.22	-99.2945166	24.8038365	Límite con estado vecino
1432	482260.95	2738059.62	-99.1754478	24.7570642	Límite con estado vecino
1433	480133.51	2740373.74	-99.1965220	24.7779376	Límite con estado vecino
1434	481515.21	2740456.30	-99.1828551	24.7787006	Límite con estado vecino
1435	478938.97	2750020.26	-99.2084841	24.8650418	Límite con estado vecino
1436	488495.41	2747275.00	-99.1138621	24.8403507	Límite con estado vecino
1437	483581.67	2754997.23	-99.1625849	24.9100468	Límite con estado vecino
1438	481644.24	2766810.47	-99.1819273	25.0167111	Límite con estado vecino
1439	484150.07	2768135.70	-99.1571068	25.0287076	Límite con estado vecino
1440	483736.14	2770966.33	-99.1612432	25.0542666	Límite con estado vecino
1441	485891.67	2770099.04	-99.1398640	25.0464558	Límite con estado vecino
1442	490220.50	2771991.04	-99.0969633	25.0635767	Límite con estado vecino
1443	490129.21	2773388.83	-99.0978785	25.0761996	Límite con estado vecino
1444	492465.82	2774461.38	-99.0747146	25.0858992	Límite con estado vecino
1445	492208.17	2776025.44	-99.0772785	25.1000229	Límite con estado vecino
1446	494583.19	2778825.66	-99.0537344	25.1253219	Límite con estado vecino
1447	494973.50	2777884.92	-99.0498591	25.1168275	Límite con estado vecino

1448	496272.22	2778562.18	-99.0369786	25.1229475	Límite con estado vecino
1449	496862.96	2775758.12	-99.0311123	25.0976255	Límite con estado vecino
1450	498488.34	2774648.81	-99.0149910	25.0876099	Límite con estado vecino
1451	497958.03	2772718.36	-99.0202472	25.0701754	Límite con estado vecino
1452	506527.55	2772842.65	-98.9352756	25.0712852	Límite con estado vecino
1453	508405.39	2774747.99	-98.9166440	25.0884830	Límite con estado vecino
1454	510003.34	2774596.04	-98.9007984	25.0871010	Límite con estado vecino
1455	510576.46	2772696.79	-98.8951295	25.0699450	Límite con estado vecino
1456	510497.30	2776414.72	-98.8958860	25.1035220	Límite con estado vecino
1457	549198.39	2807717.19	-98.5109184	25.3854317	Límite con estado vecino
1458	555276.80	2806855.10	-98.4505302	25.3774336	Límite con estado vecino
1459	556046.30	2812665.09	-98.4426404	25.4298701	Límite con estado vecino
1460	558003.55	2814598.14	-98.4230938	25.4472505	Límite con estado vecino
1461	557983.78	2818769.36	-98.4231108	25.4849177	Límite con estado vecino
1462	556944.89	2819245.93	-98.4334264	25.4892615	Límite con estado vecino
1463	542368.83	2819202.36	-98.5784487	25.4893565	Límite con estado vecino
1464	541827.26	2855508.15	-98.5826980	25.8172150	Límite con estado vecino
1465	543942.02	2857234.45	-98.5615425	25.8327411	Límite con estado vecino
1466	541777.40	2860060.63	-98.5830514	25.8583246	Límite con estado vecino
1467	541548.49	2878529.97	-98.5847515	26.0251036	Límite con estado vecino
1468	517647.58	2880994.67	-98.8235898	26.0478482	Límite con estado vecino
1469	509948.64	2872198.00	-98.9006174	25.9684892	Límite con estado vecino
1470	497636.41	2887152.96	-99.0236384	26.1035619	Límite con estado vecino
1471	497484.35	2886006.21	-99.0251569	26.0932068	Límite con estado vecino
1472	493781.76	2885745.33	-99.0621820	26.0908399	Límite con estado vecino
1473	492360.71	2883628.90	-99.0763800	26.0717222	Límite con estado vecino
1474	489011.34	2884373.09	-99.1098744	26.0784205	Límite con estado vecino
1475	486767.42	2883165.82	-99.1322988	26.0675003	Límite con estado vecino
1476	487456.07	2881764.36	-99.1254001	26.0548516	Límite con estado vecino
1477	483975.03	2882469.26	-99.1602083	26.0611823	Límite con estado vecino
1478	482283.93	2888074.80	-99.1771910	26.1117789	Límite con estado vecino
1479	481033.82	2904443.15	-99.1899337	26.2595623	Límite con estado vecino
1480	473911.17	2903754.86	-99.2612479	26.2532354	Límite con estado vecino
1481	467761.91	2908750.24	-99.3229494	26.2982154	Límite con estado vecino
1482	467169.90	2917025.57	-99.3290911	26.3729222	
1483	468484.67	2936024.69	-99.3163805	26.5444978	
1484	471134.13	2942466.51	-99.2899294	26.6027177	
1485	477451.14	2944277.67	-99.2265139	26.6191857	
1486	482484.70	2941239.48	-99.1759076	26.5918253	
1487	482601.80	2941168.41	-99.1747307	26.5911850	Frontera norte
1488	483205.22	2935187.57	-99.1685915	26.5371907	Frontera norte
1489	487204.68	2933862.67	-99.1284304	26.5252698	Frontera norte
1490	489554.89	2931025.67	-99.1048174	26.4996732	Frontera norte
1491	490878.29	2928415.45	-99.0915183	26.4761140	Frontera norte
1492	488661.09	2923633.81	-99.1137212	26.4329234	Frontera norte
1493	488655.01	2923612.51	-99.1137819	26.4327310	Frontera norte

Mapa Anexo II: Tamaulipas



-  Polígonos que son centro de origen y de diversidad genética del maíz
-  Uso de suelo agrícola
-  Zonas urbanas (mayores a 10 km²)
-  Límites de zonas UTM
-  Límite Estatal



Tamaulipas

Maíces	
Raza	Número de colectas
Cónico	4
Dzit Bacal	2
Olotillo	2
Ratón	65
Tuxpeño	183
Tuxpeño Norteño	79

<i>Tripsacum</i>		
Especie	Variedad	Número de poblaciones
<i>Tripsacum</i>		3
<i>Tripsacum dactyloides</i>		6
<i>Tripsacum dactyloides</i>	<i>hispidum</i>	9
<i>Tripsacum lanceolatum</i>		1

ANEXO III**Medidas generales de protección del Maíz y sus parientes silvestres****Medidas sobre conocimiento, información y monitoreo**

1. Fortalecer las instituciones nacionales de investigación, como el Instituto Nacional de Investigaciones Forestales, Agrícolas y Pecuarias y el Servicio Nacional de Inspección y Certificación de Semillas, entre otras, con la infraestructura necesaria y con especialistas en maíces y sus parientes silvestres para que realicen investigación científica básica y aplicada relativa, entre otras a:

- a) El maíz y sus parientes silvestres;
- b) Los posibles efectos de la presencia e introgresión de secuencias genéticamente modificadas en los maíces y sus parientes silvestres;
- c) Los aspectos socioeconómicos, culturales y relativos al conocimiento y aprovechamiento tradicional asociados a los maíces y sus parientes silvestres.

2. Conjuntar los esfuerzos institucionales para fortalecer el Sistema Nacional de Recursos Fitogenéticos para la Alimentación y la Agricultura de la SAGARPA y el Sistema Nacional de Información sobre la Biodiversidad de la Comisión Nacional para el Conocimiento y Uso de la Biodiversidad, para que el proceso de recolección, recolección dirigida, sistematización, caracterización y evaluación de información sobre la diversidad y estado de conservación *in situ* y *ex situ* y el aprovechamiento de maíz y sus parientes silvestres, sea continuo y permanente.

3. Desarrollar una plataforma electrónica dinámica de información nacional pública sobre maíces y sus parientes silvestres, incluyendo aspectos etnobotánicos, socioeconómicos de los productores, de mercado y de toda la información resultante de este Acuerdo y bases de datos existentes, coordinada por la SEMARNAT y la SAGARPA.

4. La SEMARNAT y la SAGARPA coordinadamente, establecerán en el ámbito de sus competencias, programas de monitoreo de la expresión y presencia de secuencias genéticamente modificadas en los maíces y sus parientes silvestres, a efecto de poder evaluar la efectividad de los esquemas de gestión de bioseguridad.

Medidas para la protección y la conservación de la diversidad genética de los maíces nativos y sus parientes silvestres

5. Promover la conservación *in situ* y *ex situ* y el aprovechamiento de maíces y sus parientes silvestres mediante esquemas de mejoramiento participativo e innovación tecnológica en el ámbito de competencia de la SEMARNAT y la SAGARPA.

6. Ambas Secretarías, en el ámbito de sus competencias y coordinadamente, establecerán programas para el mantenimiento de semilla viable de cada una de las razas de maíz, para la asistencia de los agricultores en caso de contingencias.

7. La SEMARNAT y la SAGARPA, en el ámbito de sus atribuciones, diseñarán e impulsarán políticas públicas para fomentar y apoyar la producción y comercialización de los maíces nativos de manera competitiva y sustentable, así como la atención de la amplia diversidad de mercados.

8. La SEMARNAT y la SAGARPA, en el ámbito de sus atribuciones, establecerán una estrategia nacional que contemple acciones regionales de difusión para la valoración de los maíces nativos y sus parientes silvestres.

Medidas particulares para el caso de las poblaciones de los parientes silvestres del maíz

9. La SEMARNAT, con base en la información resultante de este Acuerdo y en bases de datos existentes, desarrollará programas específicos para la conservación de las poblaciones de los parientes silvestres del maíz cuyo objetivo sea conservar, proteger y restaurarlas manteniendo su estado de protección en los instrumentos regulatorios procedentes o, en su caso, incorporándolas.

10. Establecer un programa permanente para la conservación *in situ* y *ex situ*, así como la restauración de las poblaciones de parientes silvestres, en el que se reconozca y apoye a aquellos agricultores que utilicen los conocimientos tradicionales asociados a estas poblaciones y que contribuyan mediante su uso sustentable, a la permanencia de las poblaciones a corto, mediano y largo plazo de los parientes silvestres del maíz.

11. La SEMARNAT, con la finalidad de hacer operativo el programa para la conservación de las poblaciones de parientes silvestres mencionado en el numeral 10 del presente Anexo III, establecerá convenios de colaboración con las instituciones de investigación en las que se encuentren adscritos los expertos en teocintles y *Tripsacum* de México. Los objetivos de dicho programa serán:

- a) Conservar y restaurar cuando se requiera, aquellas poblaciones que existen en condiciones naturales.
- b) Promover el monitoreo continuo de las poblaciones con el fin de evaluar el desempeño en su conservación y recuperación.
- c) Caracterizar a nivel genético todas las poblaciones conocidas con el fin de hacer uso de la diversidad existente en los programas de mejoramiento genético de maíces nativos.
- d) La información que se genere deberá alimentar a la Plataforma enunciada en el numeral 3 del presente Anexo.

Medidas sobre la bioseguridad de maíces nativos y sus parientes silvestres

12. La SEMARNAT y la SAGARPA en el ámbito de su competencia elaborarán de manera coordinada, e instrumentarán un programa anual de monitoreo en aquellas regiones o zonas en donde haya presencia de maíz convencional, de parientes silvestres y de maíz genéticamente modificado, así como de movilización nacional y de tránsito internacional.

13. La SEMARNAT y la SAGARPA desarrollarán lineamientos operativos para la gestión de la bioseguridad de los organismos genéticamente modificados basados en conocimientos técnico-científicos y en la implementación de niveles de bioseguridad en los centros de origen y diversidad genética, así como en las áreas de liberación.

14. Las personas físicas y morales que se dedican a la producción o distribución de semillas para siembra de maíz en las áreas enunciadas en el Anexo II del presente Acuerdo, deberán hacerlo con semillas de maíz libres de secuencias genéticamente modificadas.

15. Aquellas personas físicas y morales que beneficien, almacenen, distribuyan y/o comercialicen semillas para siembra de maíz genéticamente modificadas, deberán restringir dichas actividades con este tipo de semillas en las áreas determinadas en el Anexo II del presente Acuerdo y deberán observar las disposiciones del Título Tercero de la Ley.